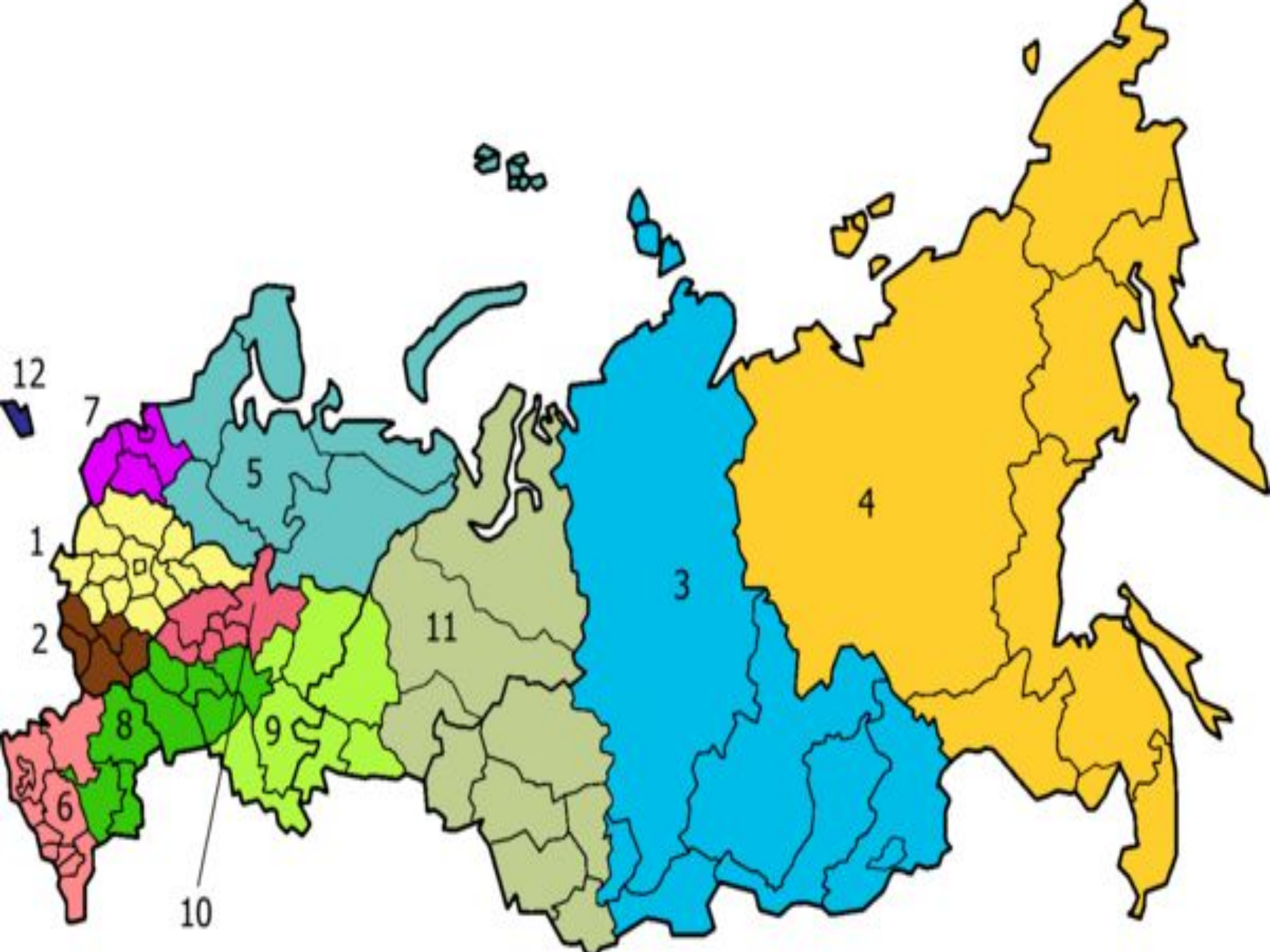


# ДАЛЬНЕВОСТОЧНЫЙ ЭКОНОМИЧЕСКИЙ РАЙОН

## Территория района и административный состав





**Дальневосточный экономический район-**  
**один из 11**  
**экономических**  
**районов РФ,**  
**состоит из 9 субъектов федерации**

**Территория**  
**Дальневосточного экономического**  
**района полностью соответствует**  
**территории**  
**Дальневосточного федерального округа**

**Самый большой по площади  
экономический район.**

**Площадь экономического  
района -**

**6 215 900 квадратных км,  
36,4% площади всей страны.**

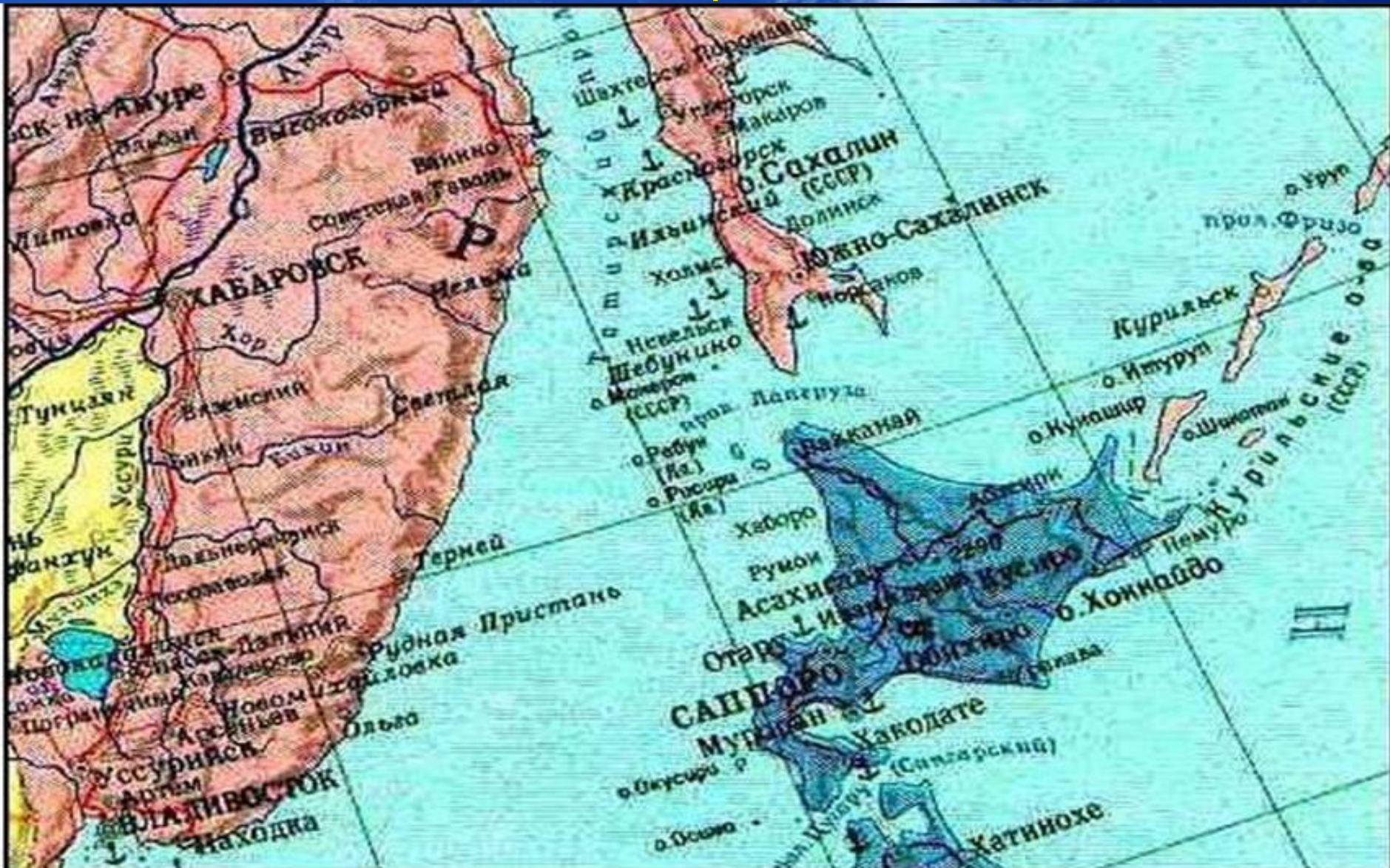
## СОСТАВ ТЕРРИТОРИИ

| Субъекты                 | Административный центр   | Площадь (км <sup>2</sup> ) |
|--------------------------|--------------------------|----------------------------|
| Республика Саха (Якутия) | Якутск                   | 3 083 523                  |
| Еврейская АО             | Биробиджан               | 36 266                     |
| Чукотский АО             | Анадырь                  | 721 481                    |
| Приморский край          | Владивосток              | 164 673                    |
| Хабаровский край         | Хабаровск                | 787 633                    |
| Амурская область         | Благовещенск             | 361 913                    |
| Камчатская край          | Петропавловск-Камчатский | 464 464                    |
| Сахалинская область      | Южно - Сахалинск         | 87 101                     |
| Магаданская область      | Магадан                  | 462 464                    |

**Республика Саха – самый  
большой по площади  
субъект РФ.**



# Дальневосточный экономический район имеет морские границы с Японией





# Дальневосточный Экономический район имеет морские границы с Японией





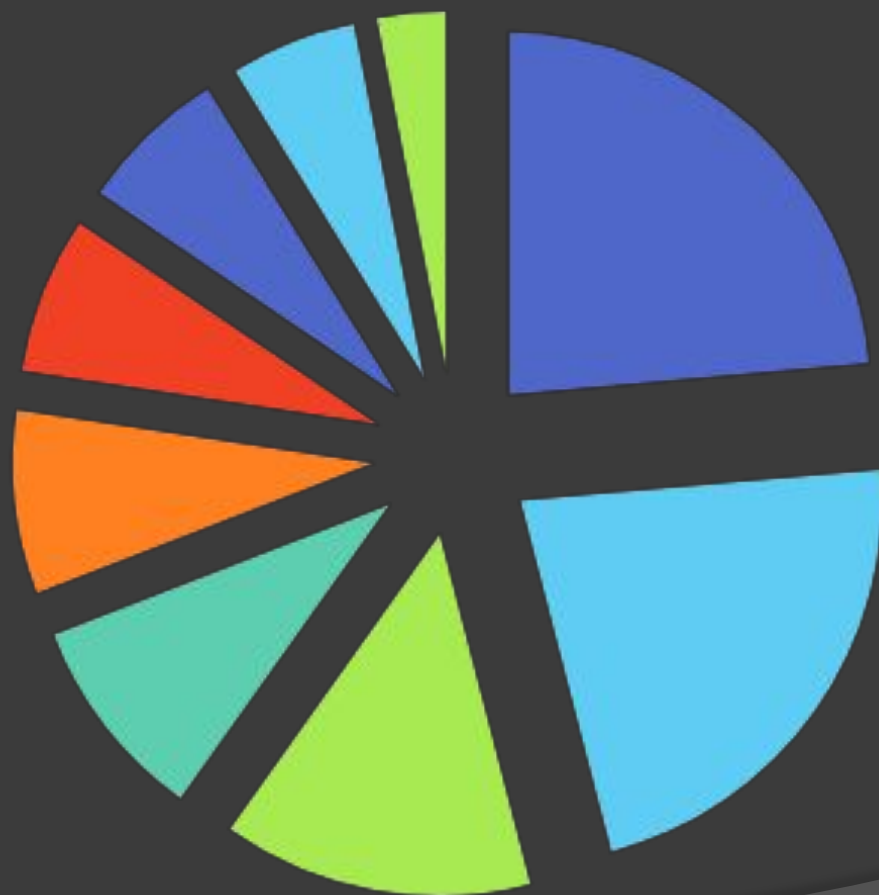


**Очень большое значение для экономики района имеют моря Тихого океана: Берингово, Охотское, и Японское. Замерзая на сравнительно короткий период, они имеют рыбохозяйственное, зверопромысловое и транспортное значение.**

**УРОВЕНЬ РАЗВИТИЯ.  
ОТРАСЛИ  
СПЕЦИАЛИЗАЦИИ**

# ВРП на душу населения

В тыс.руб.



- Сахалинская обл. 650
- Чукотский авт. Окр. 615
- Саха(Якутия) 383
- Магадан.обл. 255
- Камчатск. край 227
- Хабаровск.край 195
- Приморск. край 185
- Амурская обл. 157
- Еврейск.авт.обл. 86

# Основные отрасли специализации

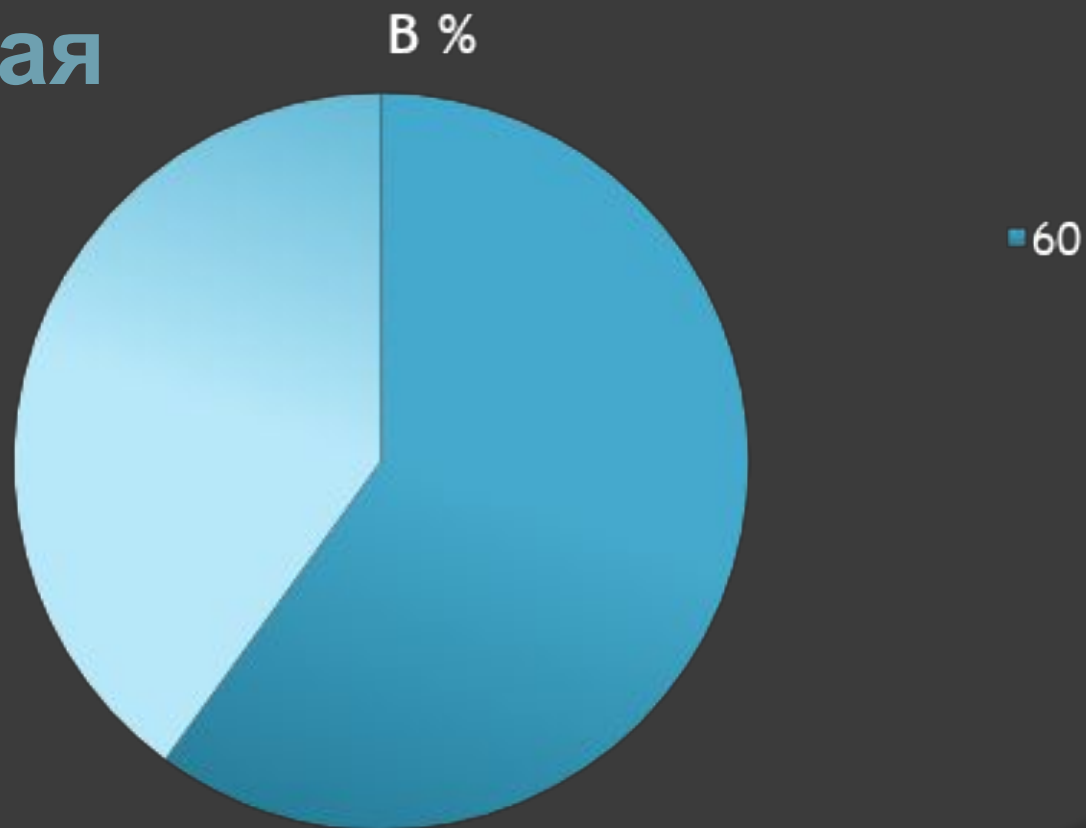
- Добыча алмазов, золота, серебра
- Добыча нефти, газа, угля
- Рыбная промышленность



-  Рыбная промышленность
-  Добыча алмазов, золота, серебра
-  Добыча нефти, газа угля

# Добыча полезных ископаемых

Магаданская  
область





# Дополняющие отрасли ЭКОНОМИКИ

---

- - Машиностроение
- - Судостроение и судоремонт
- - Станкостроение
- - Строительный комплекс
- - Лёгкая и пищевая  
промышленность
- - Топливо-энергетический  
комплекс

# Машиностроение

- - Еврейская АО
- - Приморский край
- - Амурская область



# Судостроение и судоремонт

- - Амурская область
- - Сахалинская область




# Энергетическое оборудование и станкостроение

- - Хабаровский край
- - Амурская область



# Строительный комплекс

- - Республика Саха
- - Сахалинская область



# Лёгкая и пищевая промышленность

- - Чукотский АО
- - Хабаровский край
- - Магаданская область



# Топливо-энергетический комплекс

- - Республика Саха
- - Еврейская АО
- - Сахалинская область



# Инфраструктура Дальневосточного района



# Образование. Дальневосточный Федеральный университет

ДВФУ — первый классический университет на огромной территории от Байкала до Тихого океана. Его история началась 21 октября 1899 г., когда во Владивостоке открылся Восточный институт.



- Стратегические ориентиры ДВФУ, утвержденные руководством страны, остаются неизменными. Университет переходит к новому этапу своего развития, задача которого - превратить ДВФУ в крупнейший на Дальнем Востоке образовательный, исследовательский и инновационный центр, привлекающий к себе талантливую молодежь, научную среду, высокотехнологичный бизнес из России и из-за рубежа.



# Транспорт

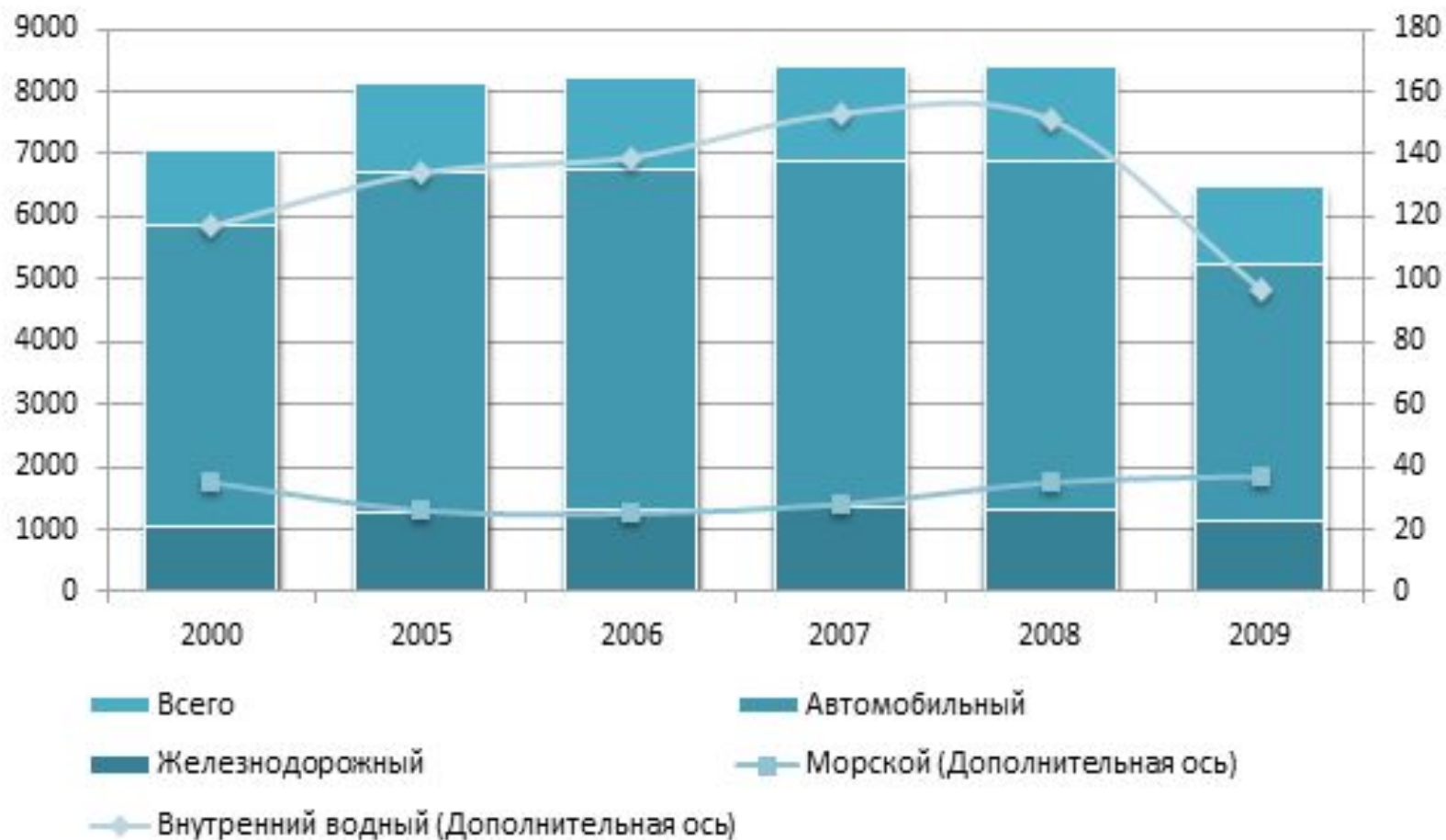
Общая протяженность сети автомобильных дорог на Дальнем Востоке, включая ведомственные, составляет 78,3 тыс. км. Плотность автомобильной сети в регионе существенно ниже, чем в целом по России, и лишь Приморский край имеет показатель, близкий к среднероссийскому.

Почти 80% дорог с твердым покрытием сосредоточено в южной зоне Дальнего Востока и на Сахалине. По этим территориям проходят автомобильные дороги федерального значения "Уссури", "Колыма" и "Амур". Автомобильный транспорт в южной зоне Дальнего Востока играет исключительно важную роль в торговле с Китаем. В последние годы здесь открыто 13 автодорожных пунктов пропуска на границе, в том числе пять в Приморском крае, три в Амурской области, два в Хабаровском крае и три в Еврейской АО.



Транссибирская магистраль или Великий Сибирский Путь - это прекрасно оснащенный рельсовый путь через весь континент, соединяющий Европейскую Россию, ее крупнейшие промышленные районы и столицу страны Москву с ее срединными (Сибирь) и восточными (Дальний Восток) районами. Это дорога, скрепляющая Россию - страну, протянувшуюся на 10 часовых поясов, в единый экономический организм, а главное, в единое военно-стратегическое пространство.

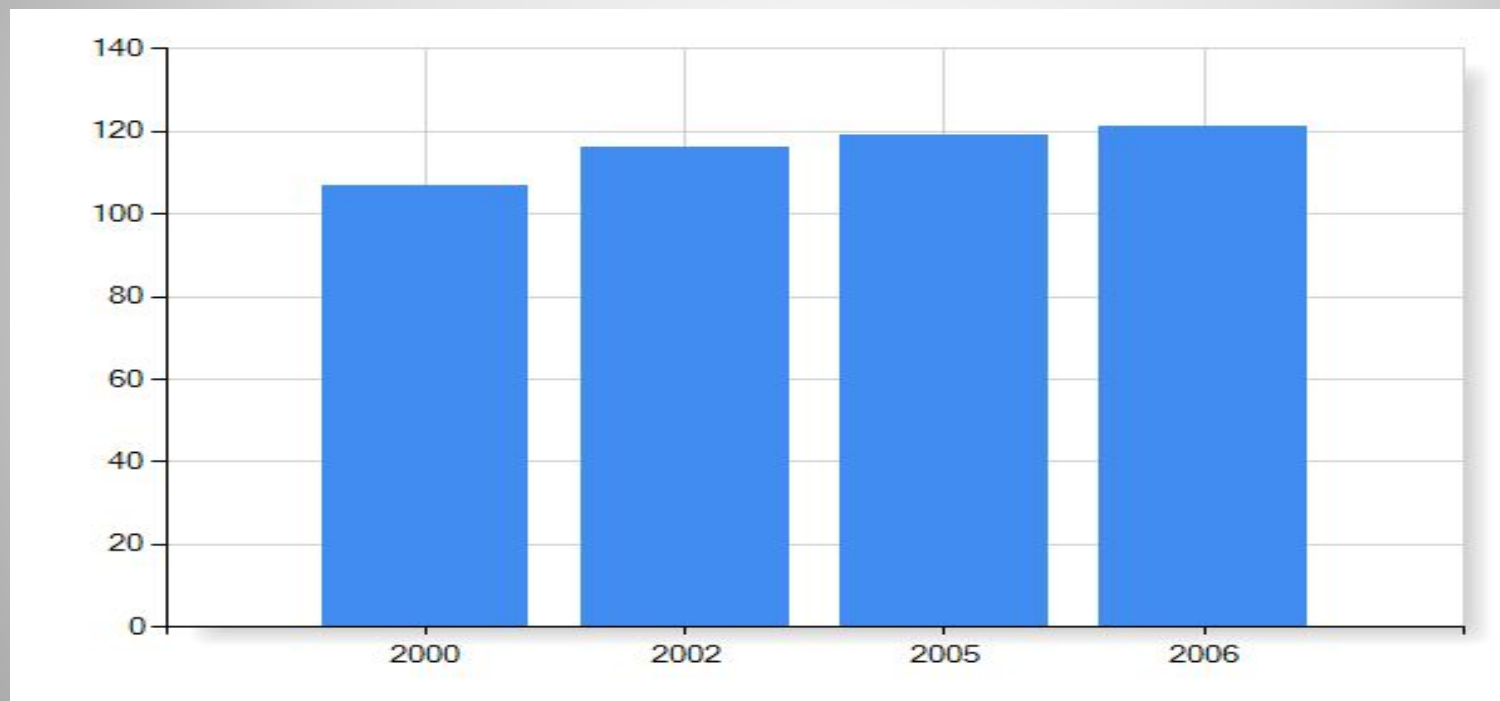
Перевозки грузов по видам транспорта, РФ, млн. тн.



Источник: Росстат

# Здравоохранение

Расходы на одного жителя за 2010 год - 19,6 тыс. рублей, что на 10% выше уровня 2009 года.



**(Здравоохранение и предоставление социальных услуг, %)**

**Положительное влияние на показатели эффективности по отрасли здравоохранение оказывает реализация приоритетного национального проекта «Здоровье». В рамках проекта в 2010 году:**

- **более 7 тыс. человек прошли первичную диагностику в 2 центрах здоровья;**
- **156 медицинских работников повысили квалификацию по вопросам профилактики заболеваний;**
- **2 тыс. работников, оказывающих первичную медико-санитарную помощь, ежемесячно получали дополнительные денежные выплаты;**
- **255 участковых терапевтов и 350 участковых педиатров повысили квалификацию;**
- **13,5 тыс. работающих граждан и 5,4 тыс. детей-сирот и детей, оставшихся без попечения родителей, находящихся в стационарных учреждениях здравоохранения и образования, прошли дополнительную диспансеризацию;**
- **более 2 тыс. человек обследовано в целях профилактики заражения ВИЧ-инфекцией и вирусами гепатитов В и С;**
- **600 человек, нуждающийся в антиретровирусной терапии, получил лечение;**
- **60% населения прошли профилактические осмотры на туберкулез;**
- **4,3 тыс. человек (в том числе 341 ребенок), направлены на высокотехнологичное лечение в федеральные медицинские центры.**



- крупнейший на Крайнем Севере  
производитель энергии

- добыча золота и  
серебра

- добыча каменного угля  
- разведка и добыча нефти  
и добыча  
золота

- рыбная и  
рыбоконсервная  
промышленность  
- оленеводство

- добыча каменного  
угля  
- термальные  
станции

- добыча и реализация  
газа

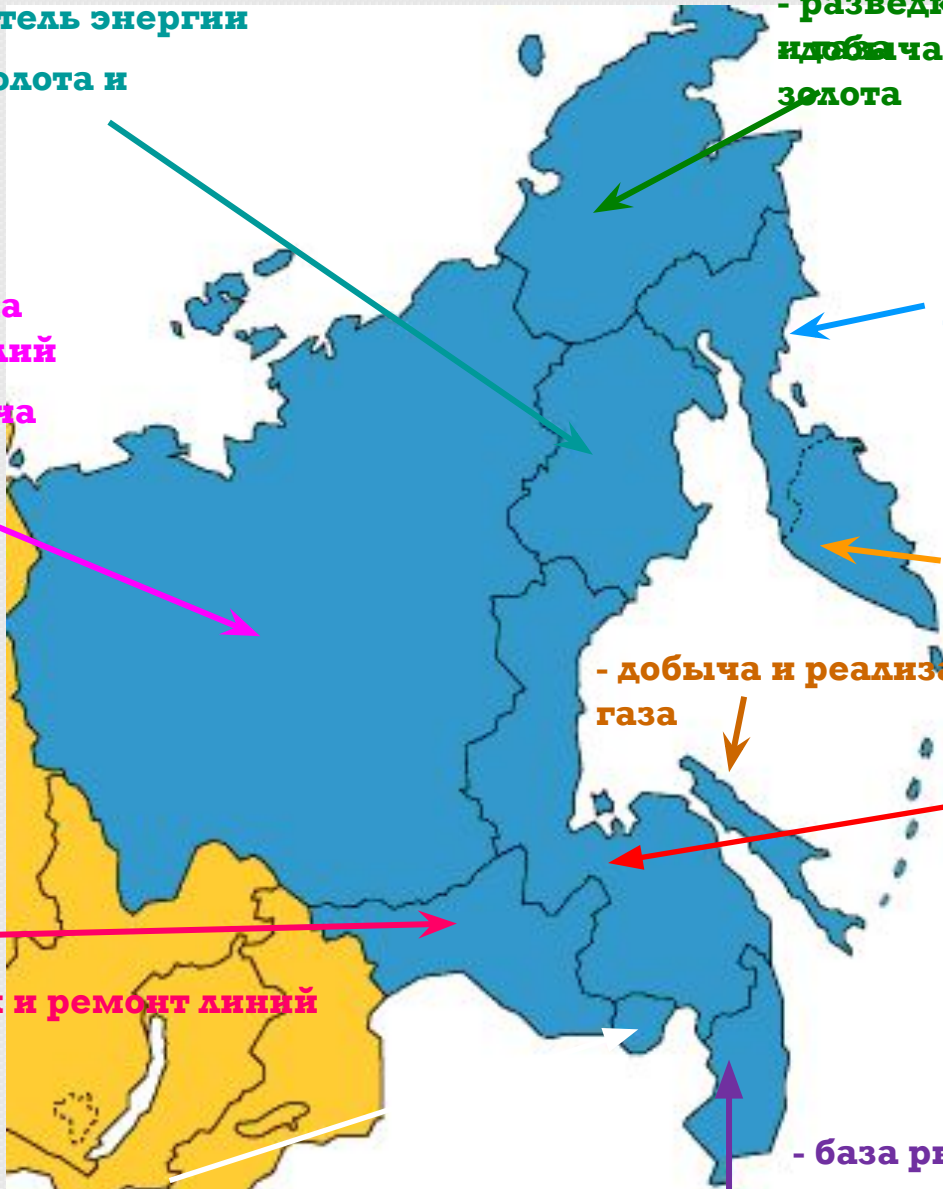
- грузоподъемное  
оборудование

- машиностроен  
и самолетостроен

- водостроени  
- добыча  
драгоценных  
металлов

- база рыбного промысла и добычи  
морепродуктов

- лесная промышленность и  
лесопереработка



- производство и продажа  
бетона и бетонных изделий

- производства и передача  
пара и горячей воды

- лесозаготовок  
- добыча каменного  
угля  
- месторождения  
урановых  
руд

- добыча угля

- строительство, монтаж и ремонт линий  
электропередач

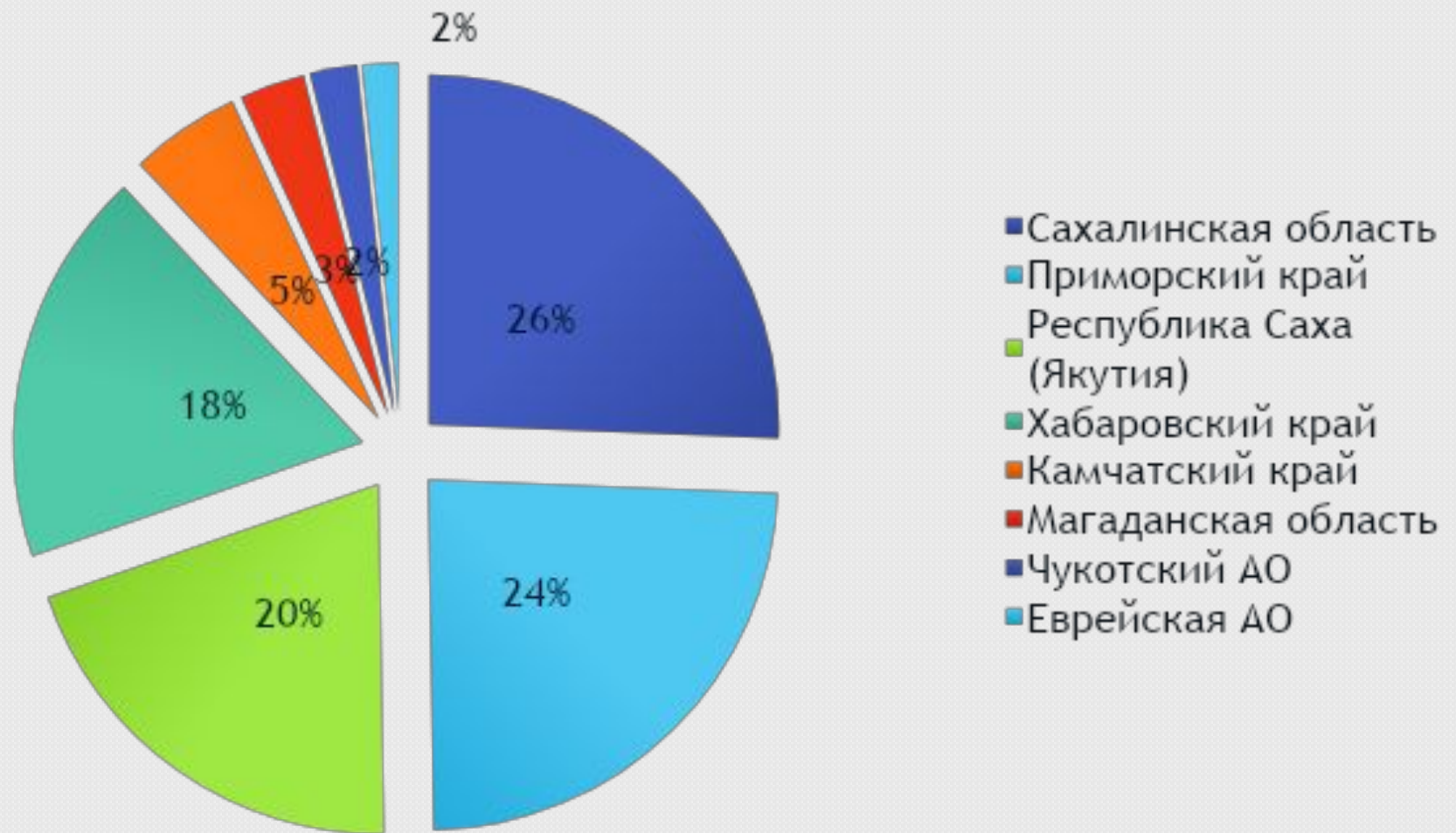
- обработке отходов и лома цветных металлов

- электротехническое

- обслуживание

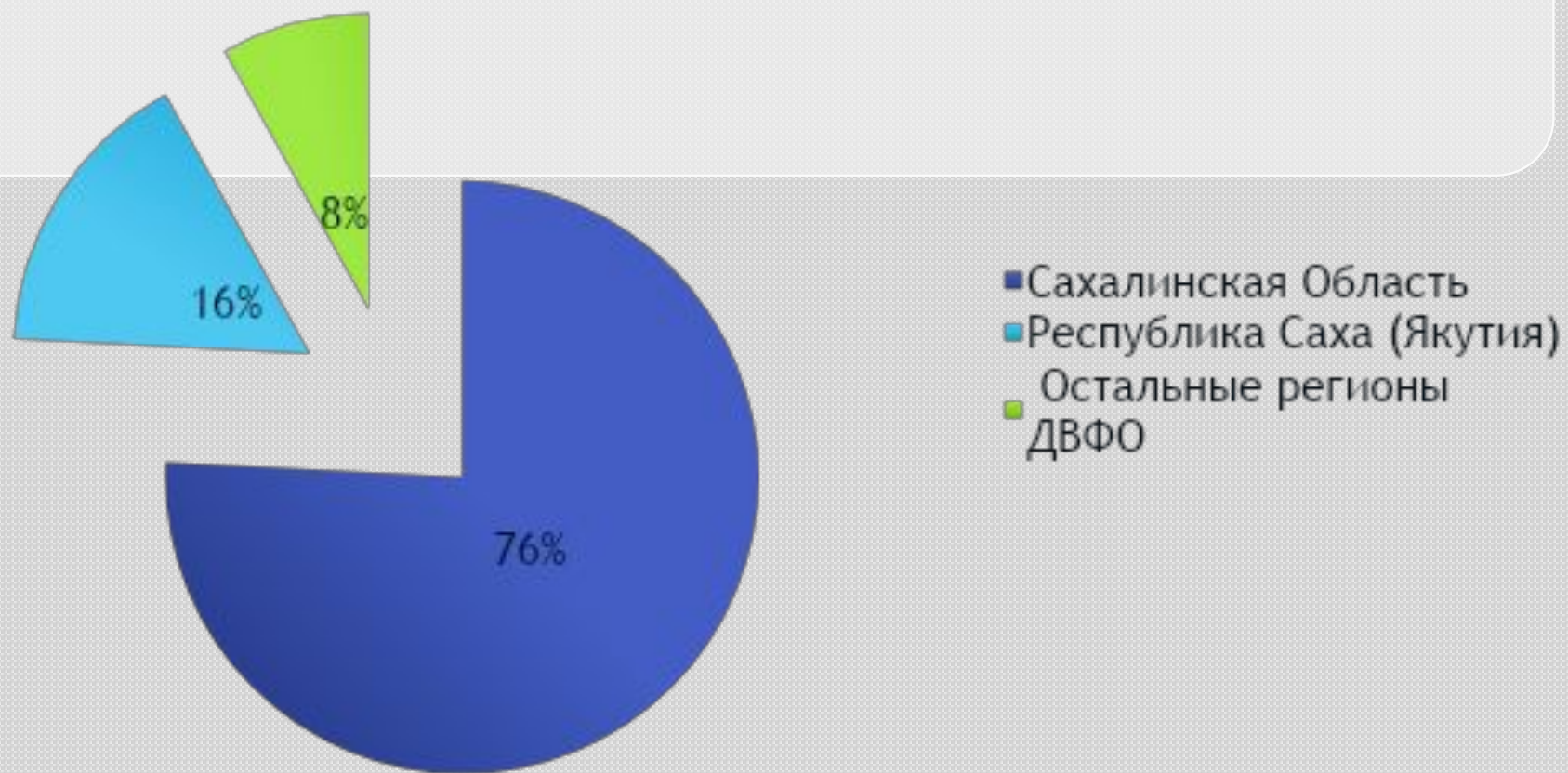


## ВРП регионов ДВФО на 2010г



# Объём инвестиций

(от общего объёма инвестиций ДВФО)

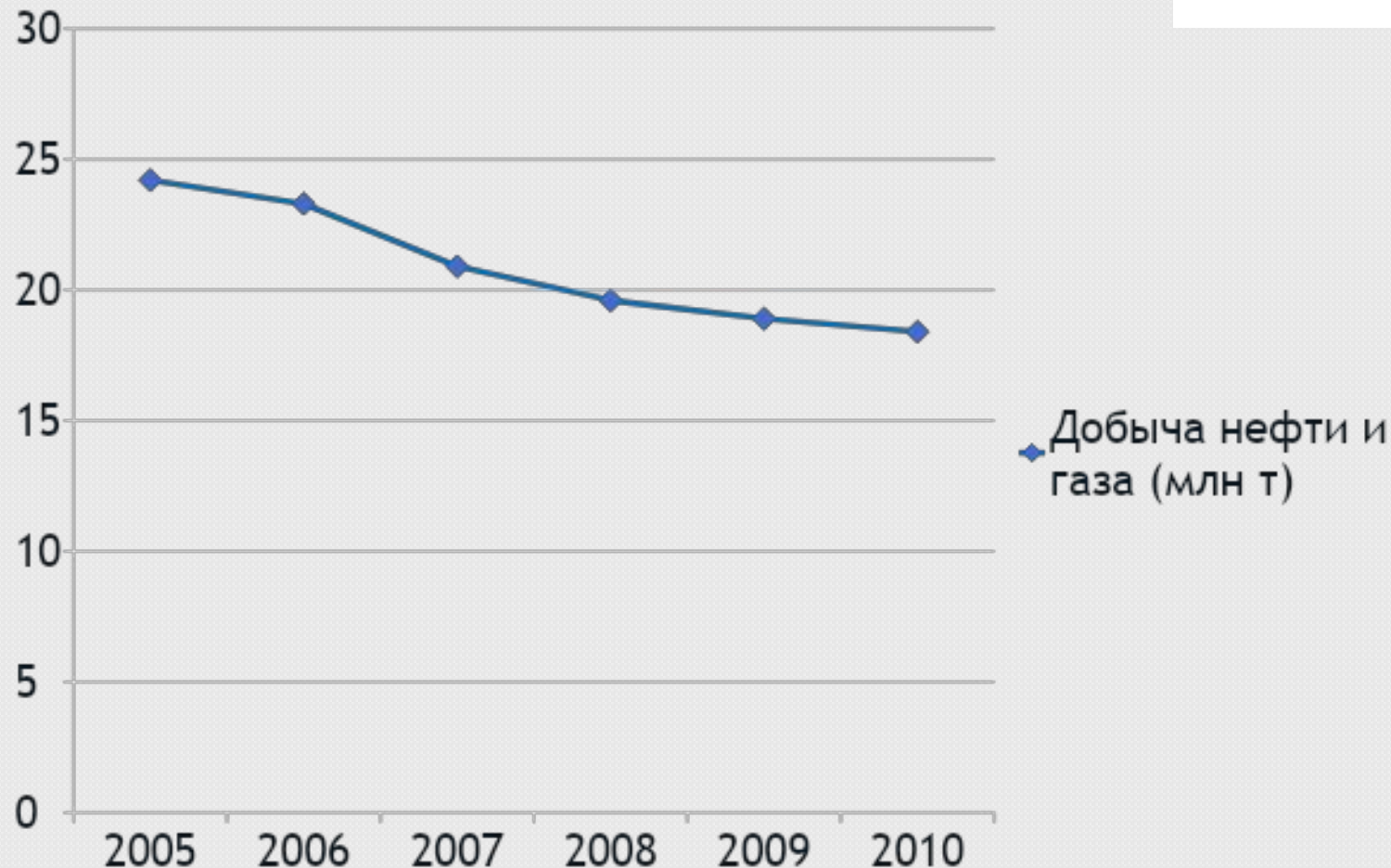


# Доля внешней торговли ДВФО



# ООО «Славнефть-трейдинг» – крупнейшая нефтяная компания ДВФО

(по данным 2007г).



**ЗАО «Алроса» - крупнейшая горнодобывающая корпорация.**

**Основное направление деятельности – разведка, добыча и реализация алмазов, производство бриллиантов**  
**Ресурсная база:**



Прогнозные запасы АК «АЛРОСА» составляют около одной трети общемировых запасов алмазов.

Алмазы ювелирного качества составляют 95% от общего объема добычи АК «АЛРОСА»

АК «АЛРОСА» имеет собственный современный геологоразведочный комплекс, обеспечивающий поддержание и наращивание объема разведанных запасов.



АК «АЛРОСА» входит в число 10 наиболее эффективных предприятий России.

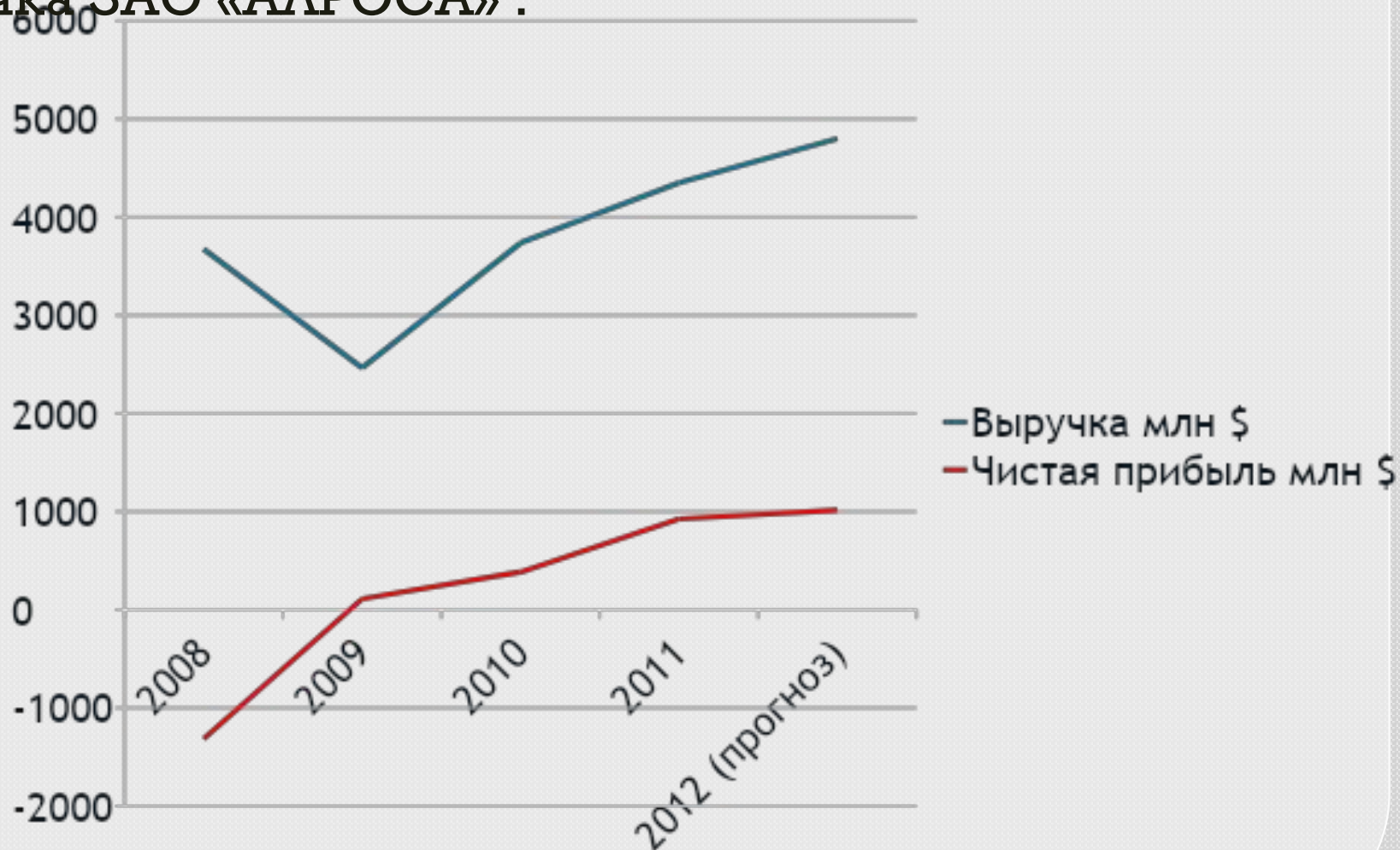
АК «АЛРОСА» добывает 94% всех алмазов Российской Федерации.

В 2011 году реализация алмазной продукции по группе

«АЛРОСА» составила 4454,8 млн долл. США

По данным 2010 г доля АЛРОСА в мировой добыче алмазов составляет 26%

### Выручка ЗАО «АЛРОСА» :



# ОАО «Комсомольское-на-Амуре авиационное производственное

## объединение имени Ю.А.Гагарина»

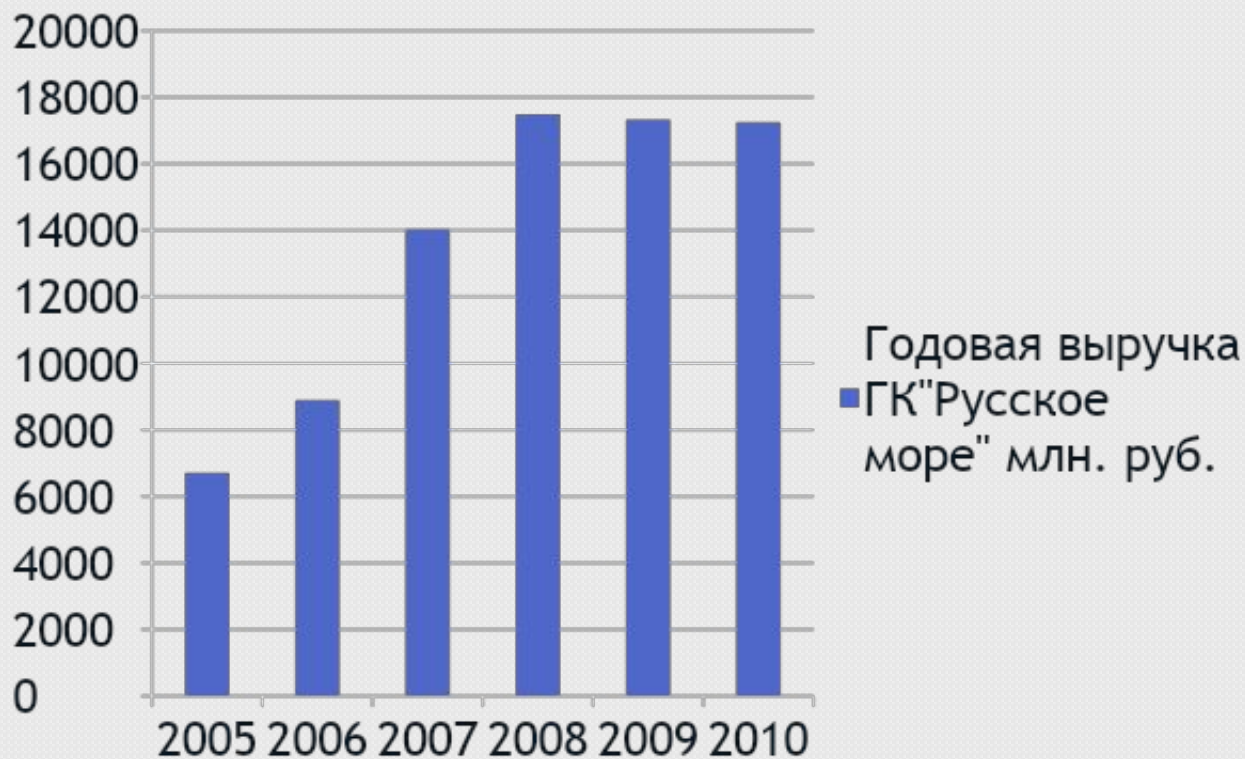
– крупнейшее российское самолетостроительное  
предприятие

### Экспорт

Т



Группа компаний «Русское море» - одна из ведущих компаний на российском рынке морепродуктов, ведет основную деятельность на территории ДВФУ





**Внутренние различия и  
города.**

**Достопримечательност  
И.**

В Дальневосточном экономическом районе всего 2 крупнейших города с населением более 500 тыс. человек.

**Городов-миллионников нет.**

Владивосто

к



Хабаровск



## Среднедушевые денежные доходы (за 2011 год)

---

**Самый высокий** в Сахалинской области: 32300 руб./мес.

**Самый низкий** в Амурской области: 14064 руб./мес.

**В среднем по экономическому району:** 24042 руб./мес.

**Сахалинская область занимает 1 место по объёму ВРП в дальневосточном районе и 3 место в РФ.**

В последние годы инфраструктура туризма в крае получила определенное развитие. В самых живописных местах построены туристские базы-кемпинги с полным комплексом обслуживания, приюты, оборудованы стоянки, стационарные охотничьи лагеря и домики.

Но туризм на Дальнем востоке **не относят к основным отраслям специализации.**

Существующая туристическая инфраструктура не отвечает общепринятым стандартам.

# Кластеры

**Кластер, или промышленная группа, — это уникальные сконцентрированные по географическому признаку группы взаимосвязанных компаний и организаций, производящих на основе согласованного действия в определенной сфере лидирующий мировой продукт.**

- **Хабаровский кластер авиа- и судостроения**
- **Дальневосточный Федеральный Университет как инновационный кластер на Дальнем Востоке**
- **Свободненский Дальневосточный космический кластер**

# Достопримечательность Владивостока

Владивостокский фуникулер. Функционирует с мая 1962 года. Строительство началось в 1959 г. по инициативе Н.С. Хрущёва. **Сейчас в России всего два действующих фуникулёра - в Сочи и Владивостоке.**



# Долина гейзеров на Камчатке



Долина гейзеров — это одно из наиболее крупных гейзерных полей мира и единственное в Евразии. Долина Гейзеров расположена на Камчатке в Кроноцком государственном биосферном заповеднике. Одно из семи чудес России.

**Экономические связи  
Дальнего Востока!**



# ИМПОРТ

-Машины и оборудование

**Страны:** Китай, США, Япония,  
Республика Корея, Германия,  
Франция

-Продукция легкой  
промышленности

**Страны:** Китай, США, Германия,  
Франция

-Продовольственные товары

**Страны:**

-Металлы и изделия из них

**Страны:** США, Япония, Германия

-Продукция химической  
промышленности

**Страны:** Республика Корея

-Прочее

# ЭКСПОРТ

-Нефть и нефтепродукты, уголь

**Страны:** Республика Корея,  
Япония, Китай

-Металлы и изделия из них

**Страны:** Бельгия

-Рыба и морепродукты

**Страны:** Республика Корея, Китай

-Древесина и изделия из нее

**Страны:** Китай

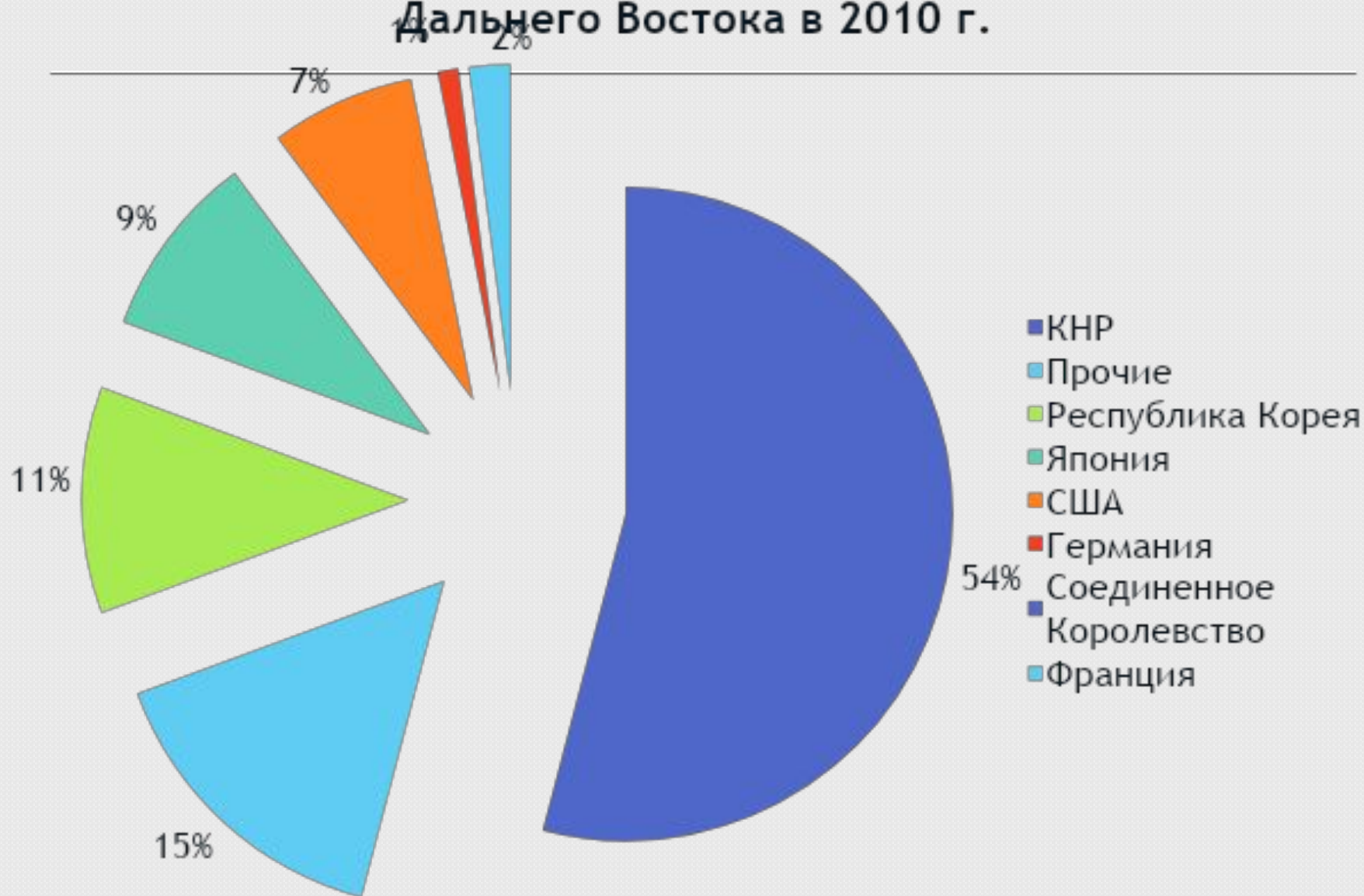
-Машины и оборудование

**Страны:**

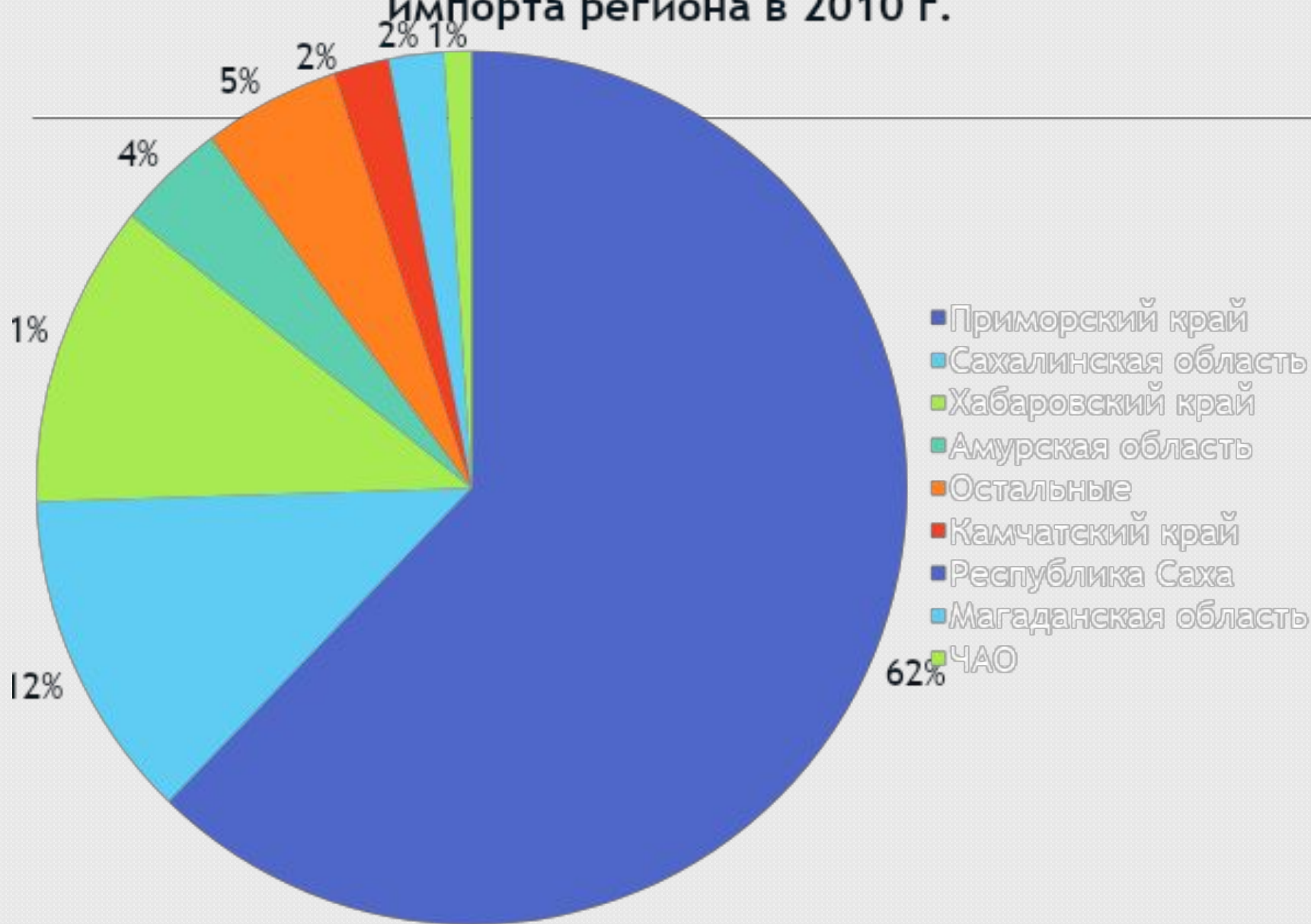
-Прочее

# ИМПОРТ

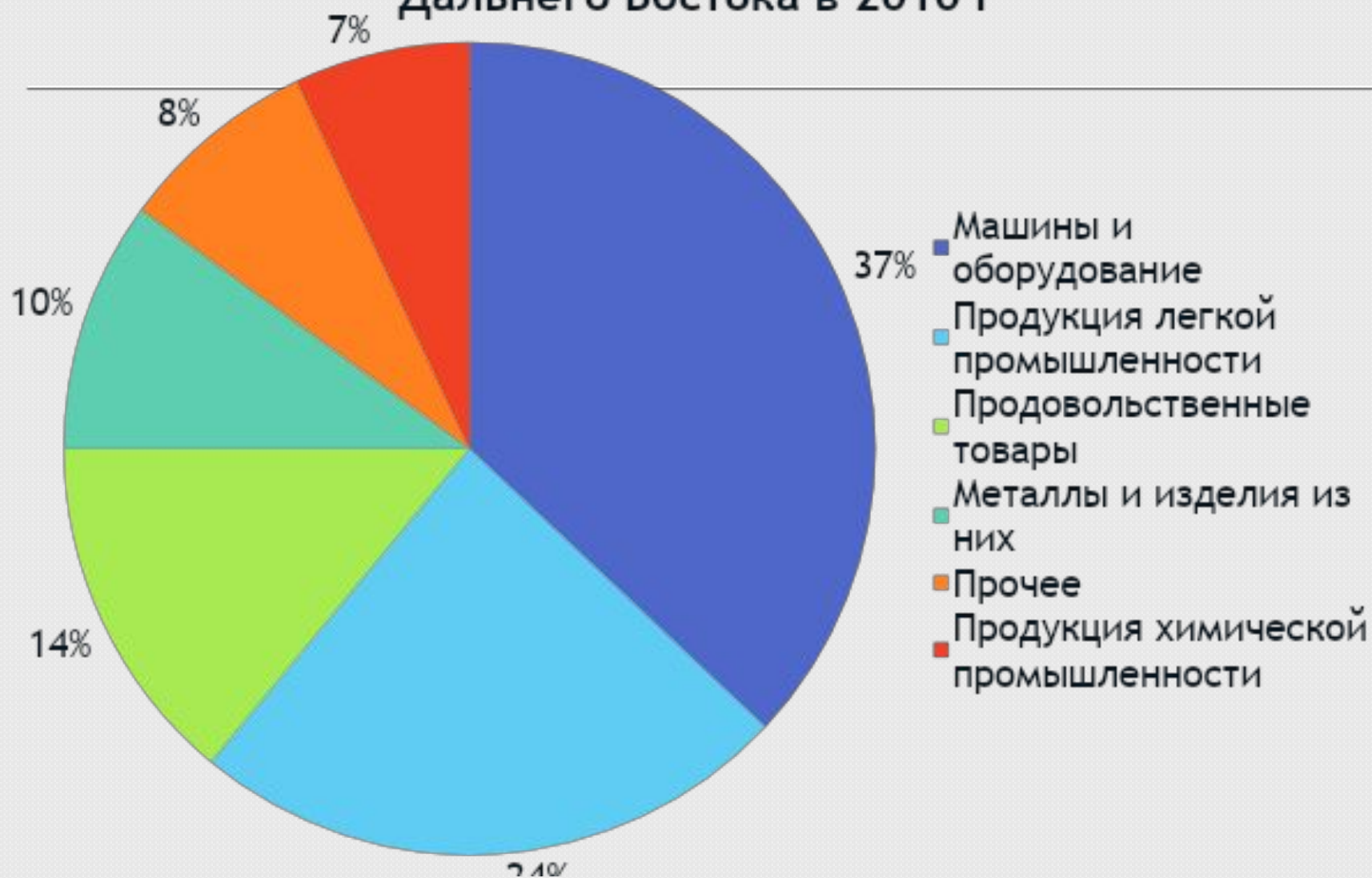
## Географическая структура импорта территорий Дальнего Востока в 2010 г.



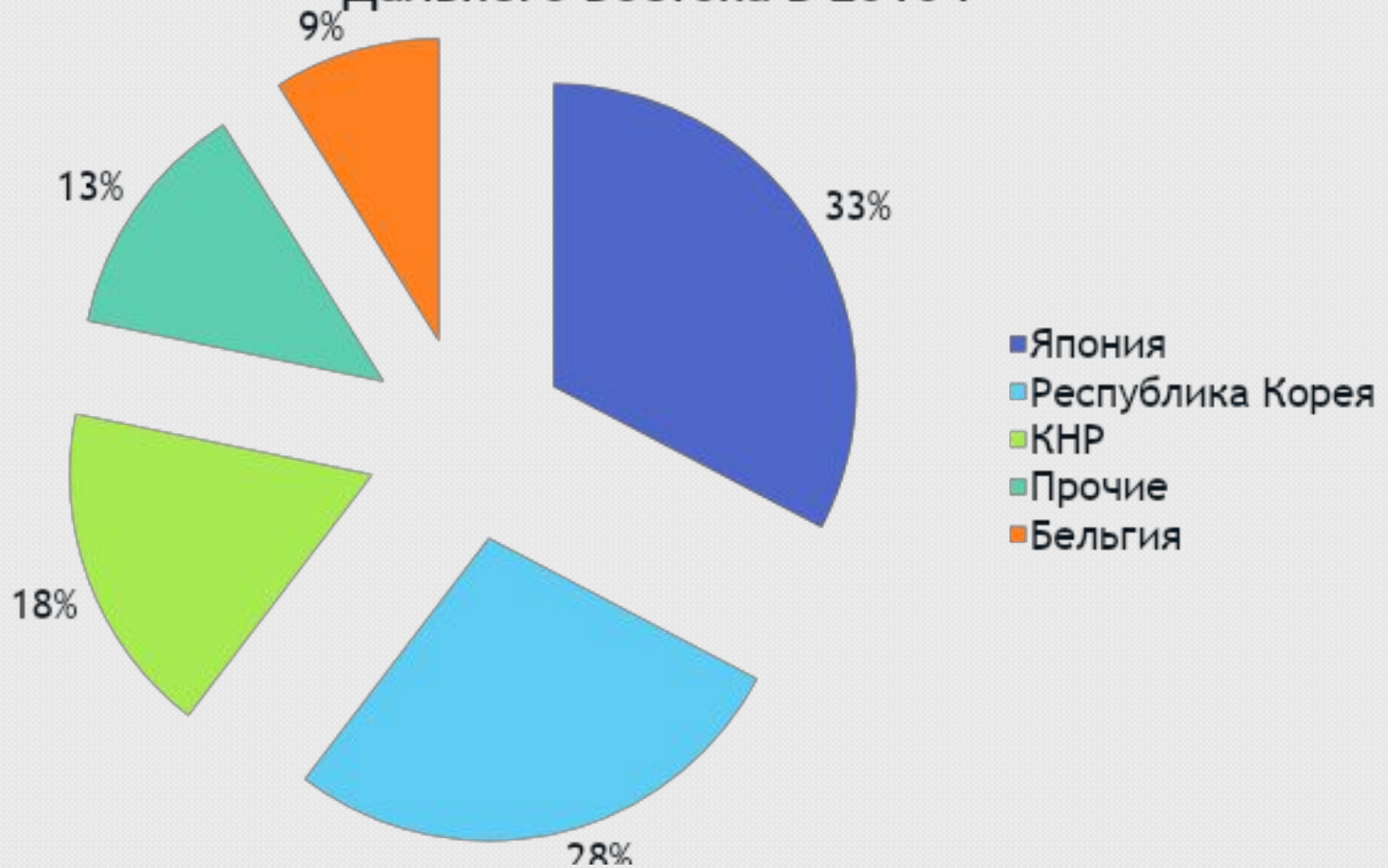
# Доля территории Дальнего Востока в стоимости импорта региона в 2010 г.



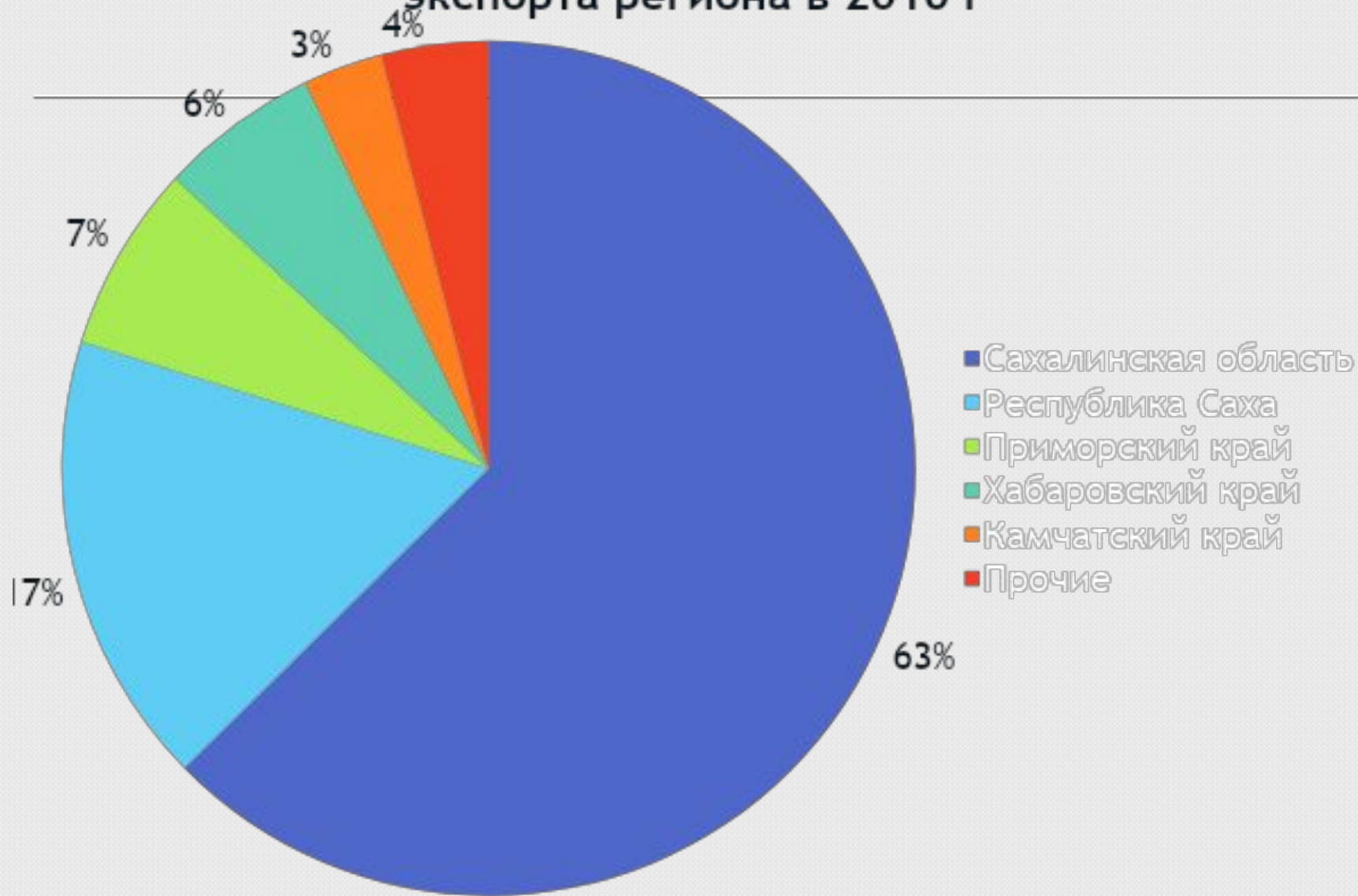
## Товарная структура импорта территорий Дальнего Востока в 2010 г



## Географическая структура экспорта территорий Дальнего Востока в 2010 г



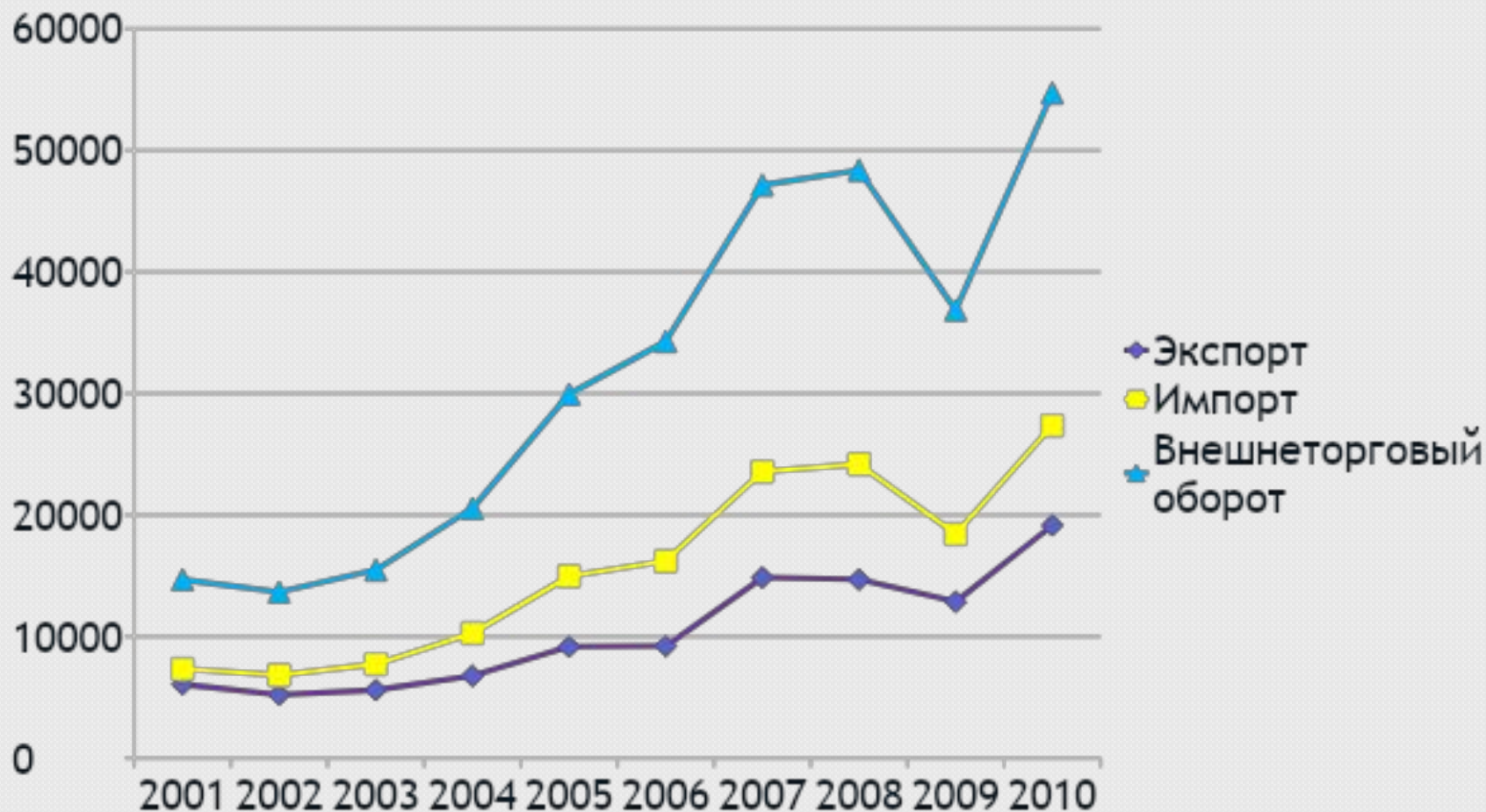
## Доля территорий Дальнего Востока в стоимости экспорта региона в 2010 г



## Товарная структура экспорта территорий Дальнего Востока в 2010 г



## Динамика стоимости внешнеторгового оборота территорий Дальнего Востока в 2001-2010 гг (млн. долл.)



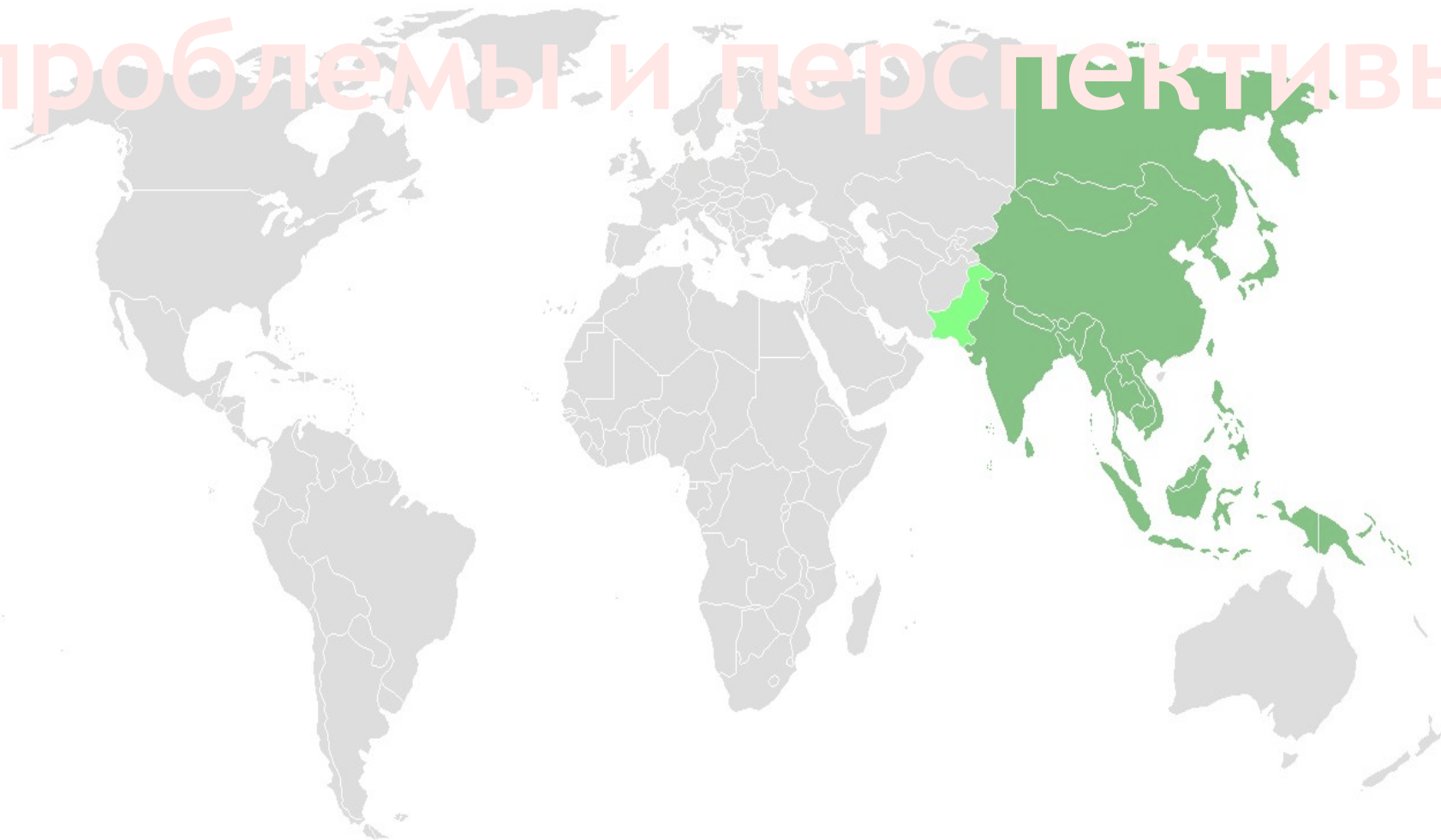


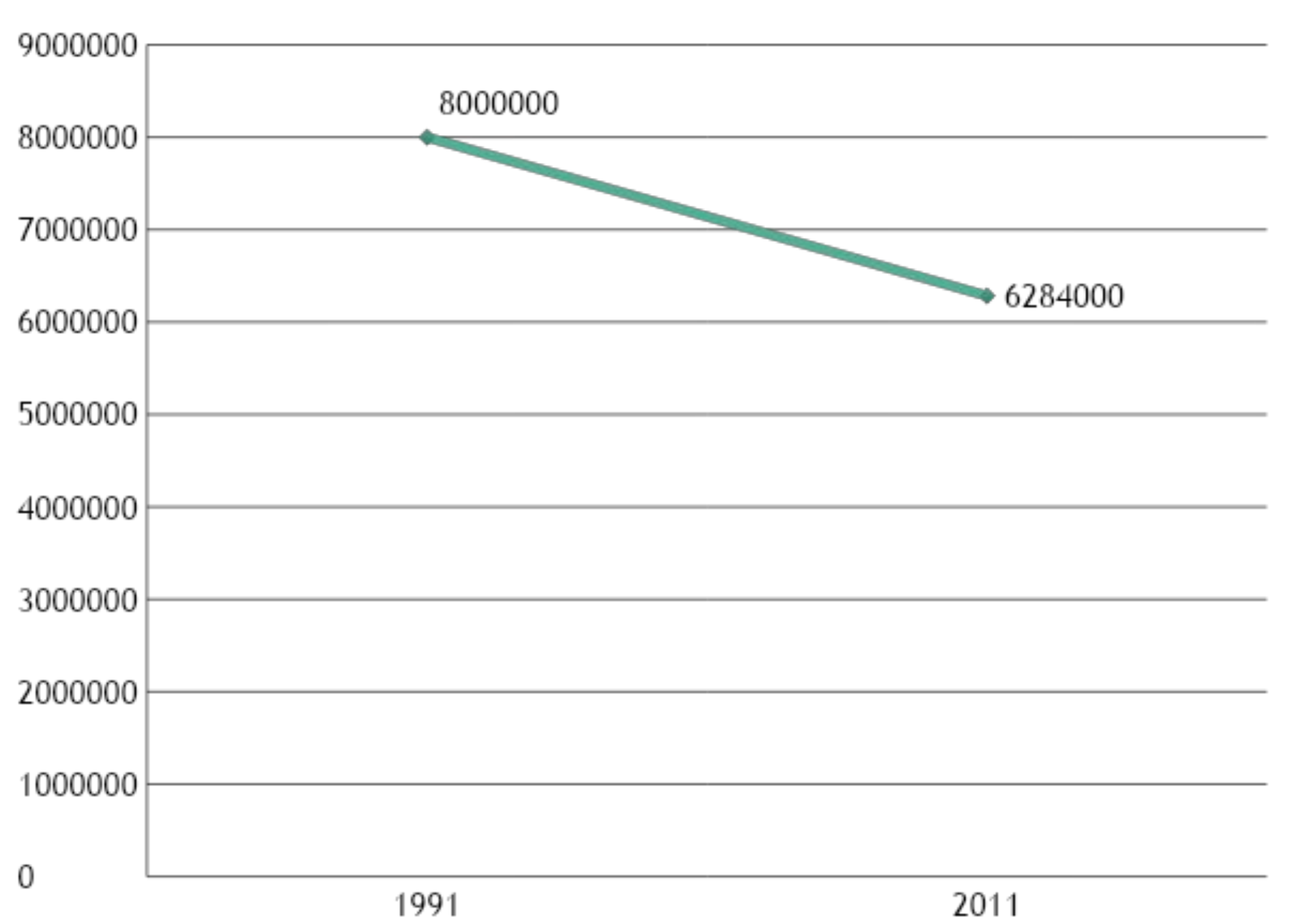
A world map where the landmasses are shown in a light gray color. The region of East Asia, including China, Korea, and Japan, is highlighted in a solid green color. The text is overlaid on the map.

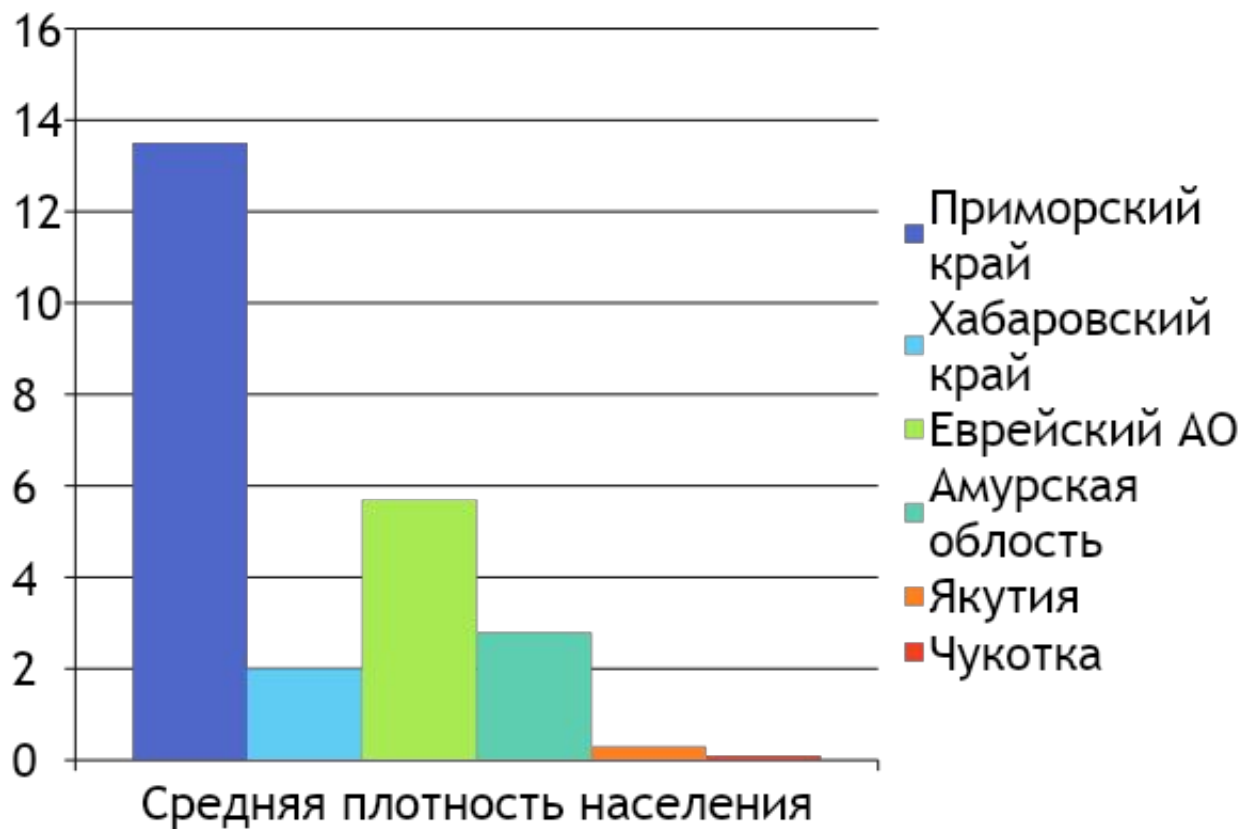
# Проблемы и перспективы развития Дальнего Востока

# Демография:

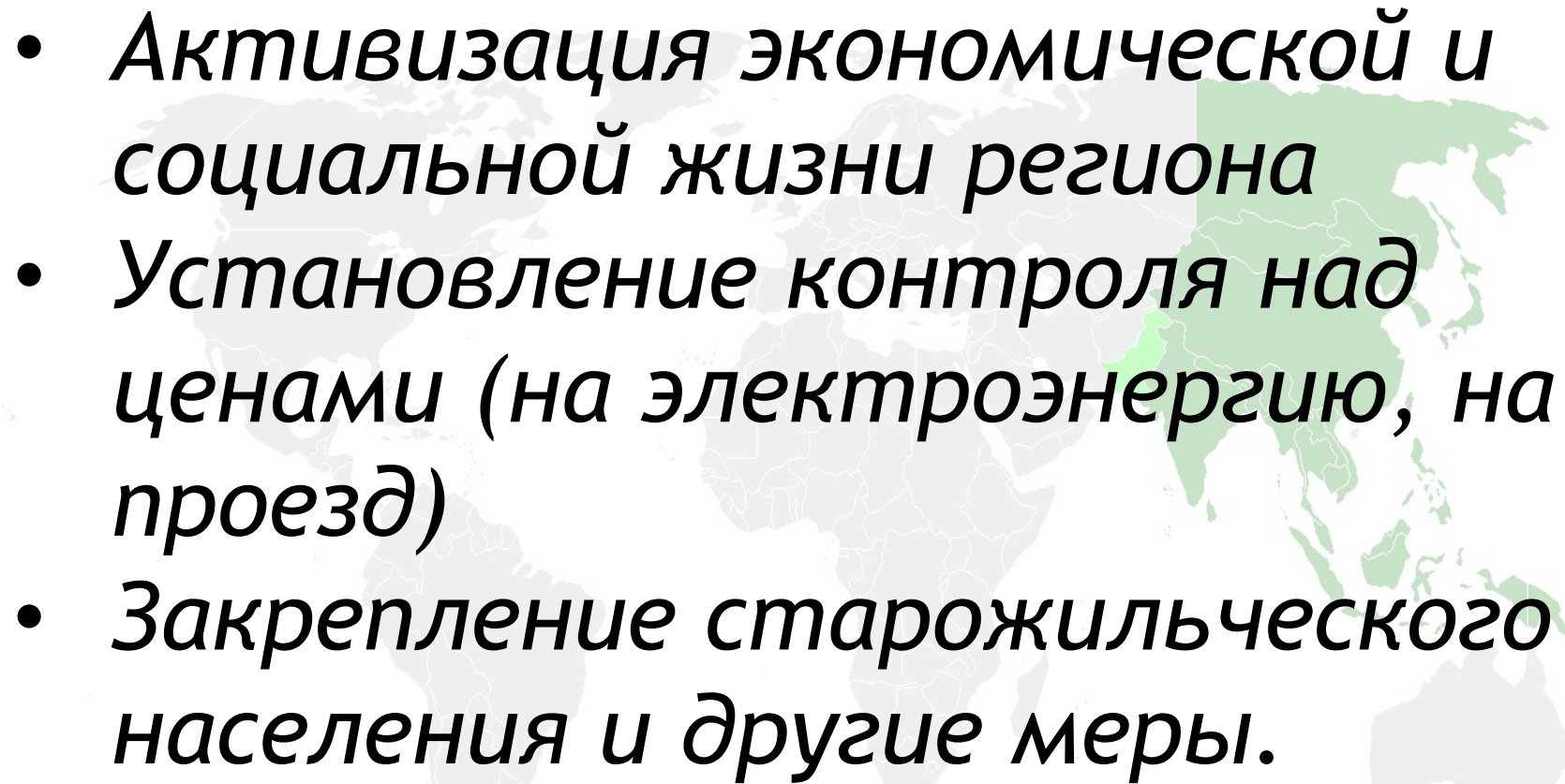
## проблемы и перспективы







| Показатель                                     | 1985 г.                 | 1991 г. | 1993 г. | 2003 г.             |
|--|-------------------------|---------|---------|---------------------|
| Численность населения, тыс. человек (на 01.01) | 7462,1                  | 8056,6  | 7899,6  | 6634,1(01,01,04 г.) |
| Родилось, тыс. чел.                            | 138,6                   | 110,0   | 82,1    | 77,0                |
| Коэффициент рождаемости                        | 18,3                    | 13,7    | 10,5    | 11,6                |
| Коэффициент суммарной рождаемости              | 2,08<br>(1989—1990 гг.) | 1,843   | 1,44    | 1,29 (2001 г.)      |
| Умерло, тыс. чел                               | 63,3                    | 67,9    | 92,3    | 98,9                |
| Коэффициент смертности                         | 8,3                     | 8,6     | 11,8    | 14,9                |
| Коэффициент младенческой смертности            | 23,0                    | 18,7    | 21,2    | 15,9                |
| Естественный прирост населения, тыс. чел.      | 75,3                    | 41,2    | -10,2   | -22,0               |
| Коэффициент естественного прироста             | 10,0                    | 5,1     | -1,3    | -3,3                |
| Сальдо миграции, тыс. чел.                     | 43,5                    | -65,4   | -101    | -23,6               |
| Общий прирост (снижение) населения, тыс. чел)  | 118,8                   | -24,2   | -111,2  | -45,6               |

- 
- *Активизация экономической и социальной жизни региона*
  - *Установление контроля над ценами (на электроэнергию, на проезд)*
  - *Закрепление старожильческого населения и другие меры.*

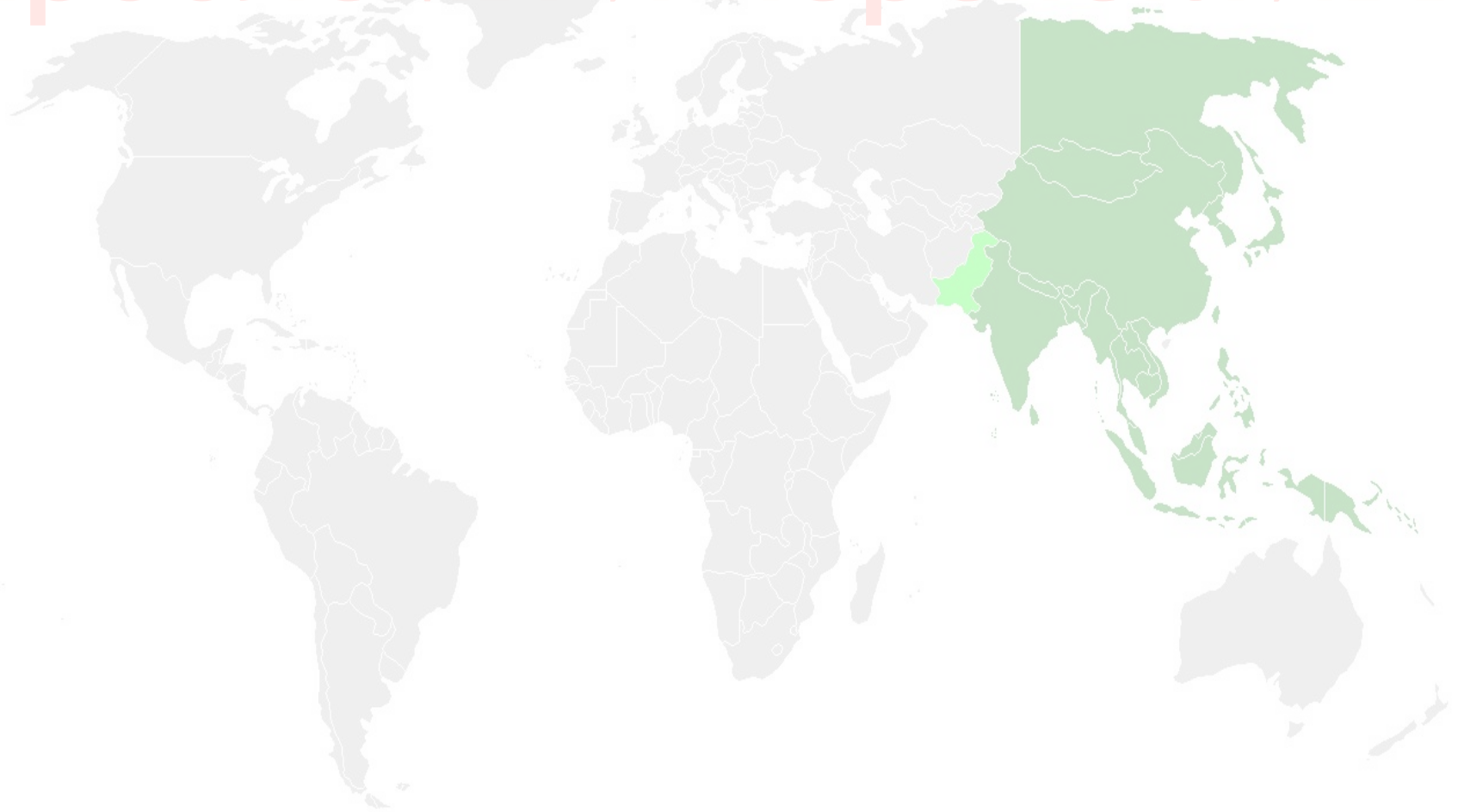
| Территория                   | 1989-1990 г. | 1995 г. | 2000 г. | 2010 г. |
|------------------------------|--------------|---------|---------|---------|
| Российская Федерация         | 69,4         | 64,6    | 65,3    | 66,5    |
| Дальний Восток России        | 67,6         | 62,3    | 63,9    | 65      |
| Республика Саха (Якутия)     | 66,9         | 62,7    | 64,6    | 65,6    |
| Еврейская автономная область | ...          | 61,1    | 62,5    | 63,6    |
| Чукотский автономный округ   | ...          | 62,6    | 66,9    | 68,1    |
| Приморский край              | 67,9         | 63,4    | 64      | 65,2    |
| Хабаровский край             | 67,3         | 63,1    | 63,4    | 64,6    |
| Амурская область             | 68,2         | 63,7    | 63,1    | 64,3    |
| Камчатский край              | 66,1         | 61,6    | 64,2    | 65,4    |
| Магаданская область          | 67           | 61      | 65      | 66,7    |
| Сахалинская область          | 67,3         | 55,3    | 63,9    | 65,6    |

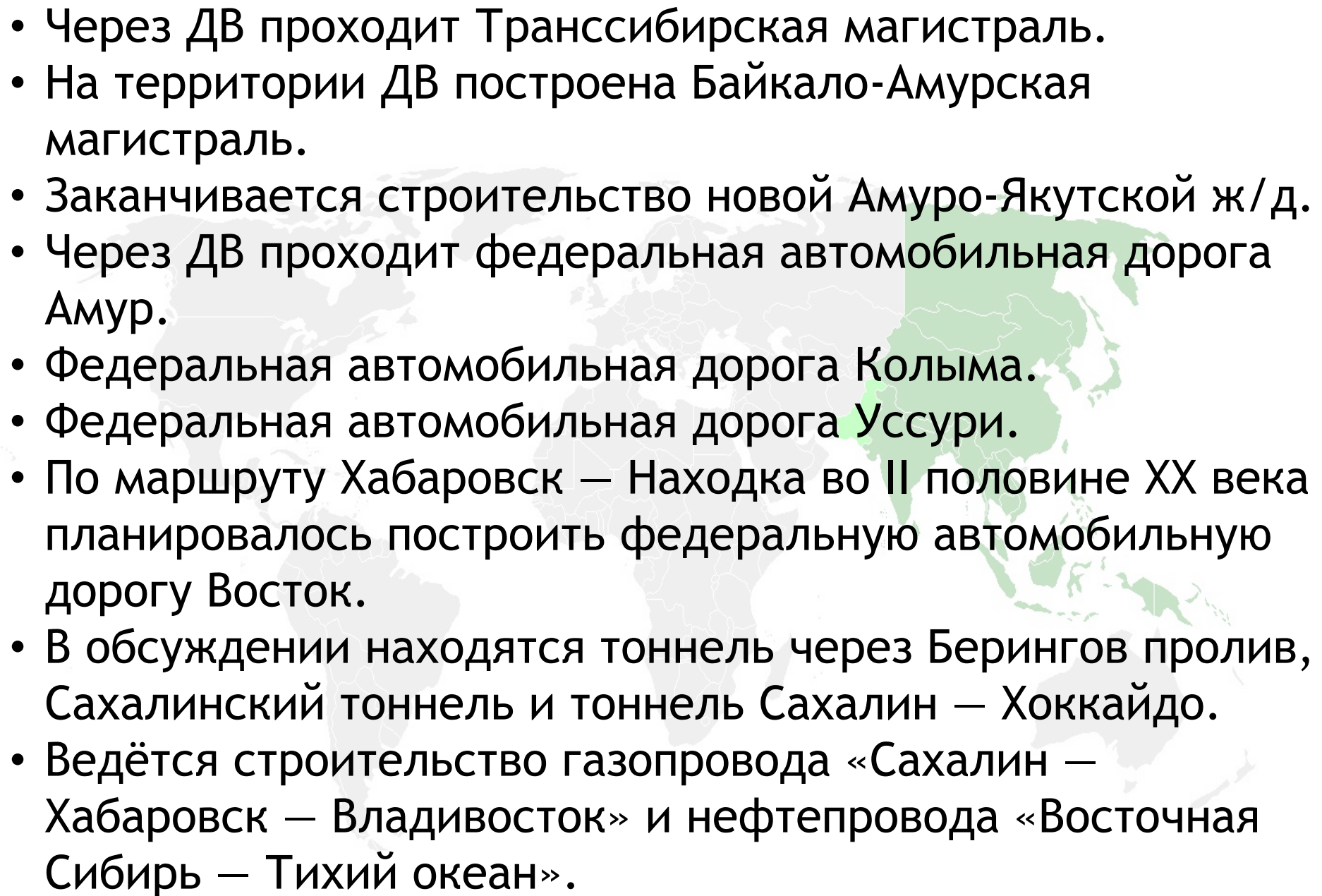
# Экология: проблемы и перспективы

- *Загрязнение рек хозяйственными стоками, стоками промышленных предприятий*
- *Незаконная вырубка лесов*
- *Браконьерство*
- *Загрязнение окружающей среды*
- *Пожары*

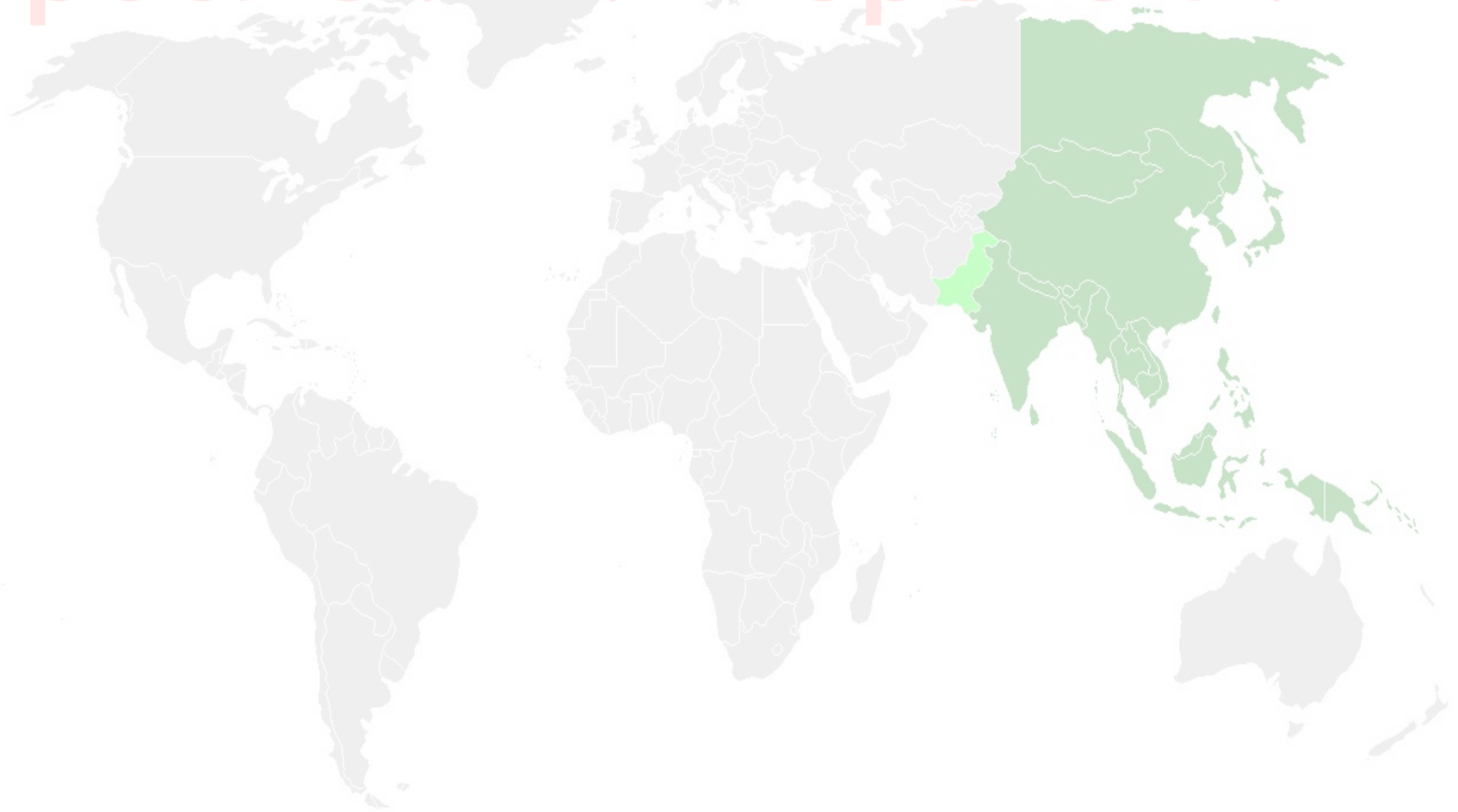


# Инфраструктура: проблемы и перспективы



- 
- Через ДВ проходит Транссибирская магистраль.
  - На территории ДВ построена Байкало-Амурская магистраль.
  - Заканчивается строительство новой Амуро-Якутской ж/д.
  - Через ДВ проходит федеральная автомобильная дорога Амур.
  - Федеральная автомобильная дорога Колыма.
  - Федеральная автомобильная дорога Уссури.
  - По маршруту Хабаровск – Находка во II половине XX века планировалось построить федеральную автомобильную дорогу Восток.
  - В обсуждении находятся тоннель через Берингов пролив, Сахалинский тоннель и тоннель Сахалин – Хоккайдо.
  - Ведётся строительство газопровода «Сахалин – Хабаровск – Владивосток» и нефтепровода «Восточная Сибирь – Тихий океан».

# Промышленность: проблемы и перспективы



# САММИТ АТЭС



# САММИТ АТЭС



# САММИТ АТЭС

vmdaily.ru



Asia-Pacific  
Economic Cooperation



Asia-Pacific  
Economic Cooperation

**APEC**  
RUSSIA 2012

