

Древние народы на территории России

Выполнила: студентка 1 курса
группы Г ОДО

Ахметгареева А.О.

Проверил: к.и.н. Хадимуллин Р.Р.

ДРЕВНЕЙШИЕ ГОСУДАРСТВА ЗАКАВКАЗЬЯ, СРЕДНЕЙ АЗИИ И СЕВЕРНОГО ПРИЧЕРНОМОРЬЯ



ДРЕВНИЕ ГОСУДАРСТВА ЗАКАВКАЗЬЯ
в конце 1-го тысячелетия до н.э.



- Государства первого тысячелетия до н.э.
- Урарту
 - Скифское царство
 - Боспорское царство
 - Хорезм

- Тира** — Греческие колонии, возникшие в VII-V вв. до н.э.
- Походы Александра Македонского в 331-327 гг. до н.э.
- Районы народных восстаний
- Важнейшие торговые пути

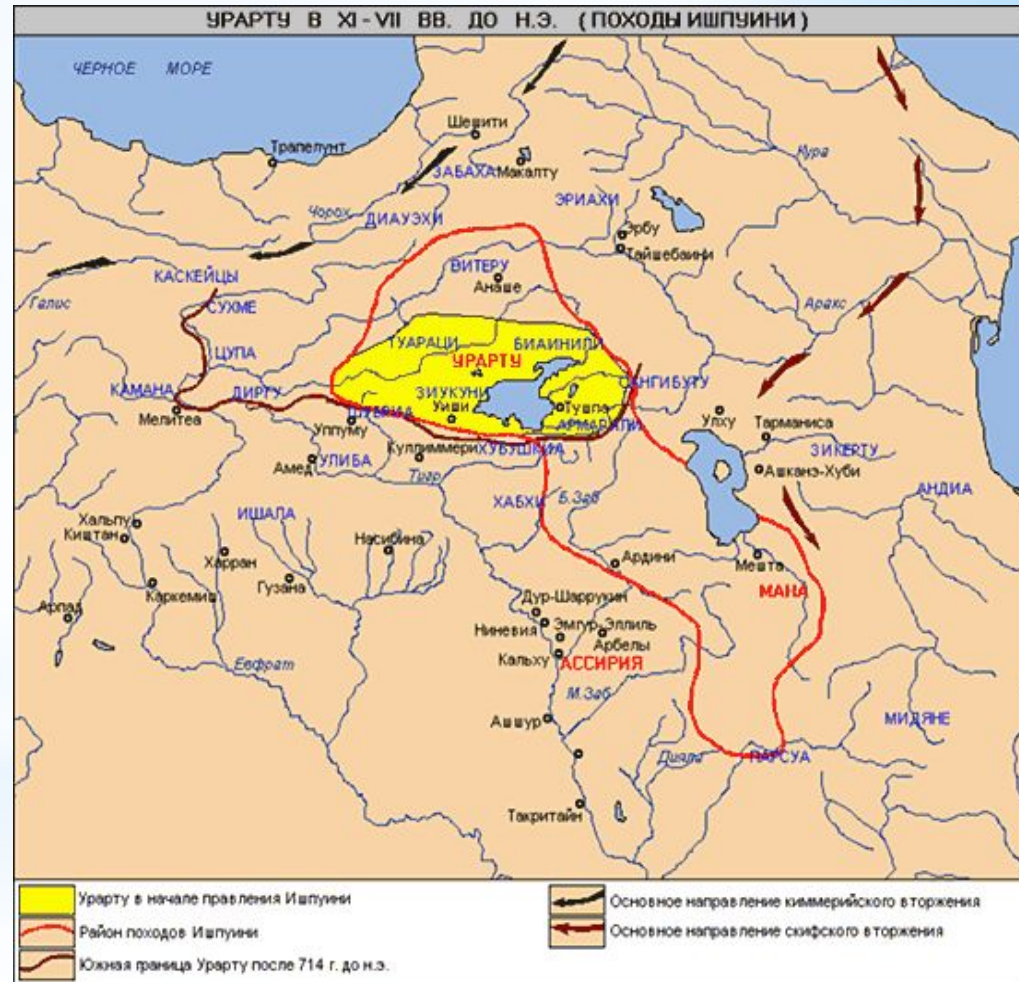
Человек современного вида (*homo sapiens*) появился на территории нашей страны в Причерноморье и на юге Средней Азии примерно 30 тыс. лет назад. В то время центральные и северные области европейской части России были покрыты ледником. Первобытные люди занимались охотой, собирательством, рыболовством. К V тысячелетию до н.э. люди проникли до верховьев Волги и на территорию современных Прибалтики и Карелии, а в III - II тысячелетии до н.э. - до Баренцева моря и в южные области Сибири (до Байкала).

Южные области, в силу благоприятных природных условий, значительно опережали в своем развитии другие части европейской и азиатской территорий. Развитие материального производства, увеличение населения и рост имущественного неравенства привели к разложению первобытно-общинного строя. На рубеже III и II тысячелетий до н.э. возникли рабовладельческие государства в Закавказье, Средней Азии и Причерноморье. Тысячелетием позже стали формироваться основы древнерусской государственности.

Государство Урарту

В IX в. до н.э. в Закавказье, вокруг озера Ван (теперь в Турции), из нескольких десятков армянских племен сложилось государство Урарту. К середине VII в. государство занимало территорию от озера Севан в Армении до верховьев Тигра и Евфрата и стало одним из значительных государств Древнего Востока. Урарту занимались земледелием, садоводством с применением искусственного орошения. Широко было развито скотоводство. Города Урарту были укреплены стенами и башнями из громадных камней. Искусные ремесленники изготавливали из глины, меди и железа орудия труда, хозяйственную утварь, оружие, дорогие украшения из золота. Государству Урарту приходилось постоянно вести оборонительные войны с соседней Ассирией, стремившейся поработить Урарту. Своего расцвета государство достигло к середине VIII в. до н.э., но в VI в. после нашествия скифов государство погибло. Армянские племена стали основой для сформировавшегося здесь позднее Армянского царства.

К западу от него из грузинских и абхазских племен образовалось Колхидское царство, а к северу - грузинское царство Картли (Иберия). Несколько позже - в IV в до н.э. - на территории северного Азербайджана возникло государство Албания.



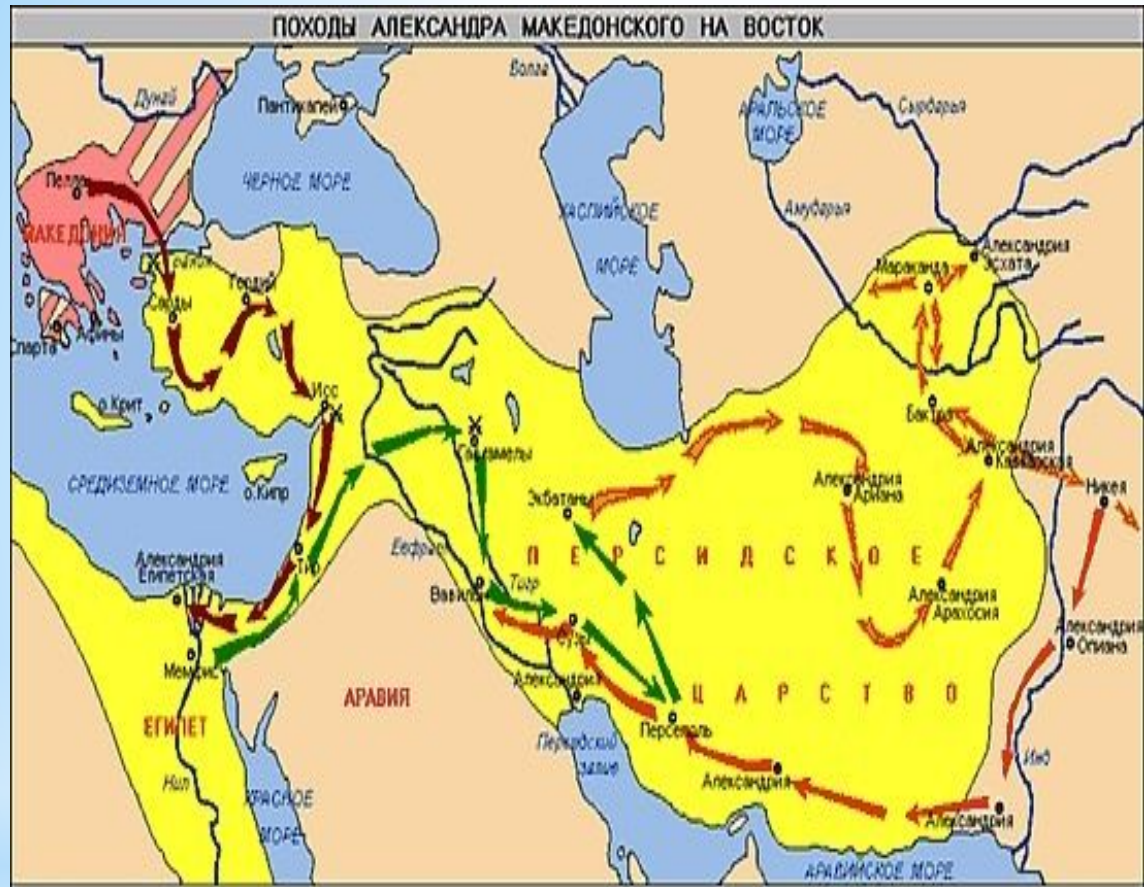
История народов Средней Азии уходит в глубину веков.

1. В середине I тысячелетия до н.э. здесь возникли три государства:

- **Согдиана** (бассейн Зеравшана) - распространённое греческое название области Сугуда — провинции империи Ахеменидов, девятнадцатая в списке царя Дария Великого на скале Бехистун, занимала территорию современных Таджикистана (кроме Памира), южного Узбекистана (включая Самарканд и Бухару) и северного Афганистана.

Согдиана лежала к северу от Бактрии, между Оксом (Амударья) и Яксартом (Сырдарья), и занимала плодородные земли долины Зерафшана.

Согдийцы говорили на согдийском языке иранской ветви языков, родственном бактрийскому. Письменность была основана на арамейском алфавите (вязь с направлением письма справа налево, причём большинство гласных на письме не обозначалось). Позднее согдийцы и бактрийцы смешались с другими иранскими племенами и их языком стал таджикский диалект персидского языка. Согдийский (новосогдийский) язык до сих пор находится в употреблении у малочисленной народности ягноби (по разным оценкам от 2 до 12 тысяч говорящих) в Согдийской области Таджикистана и в окрестностях Душанбе.



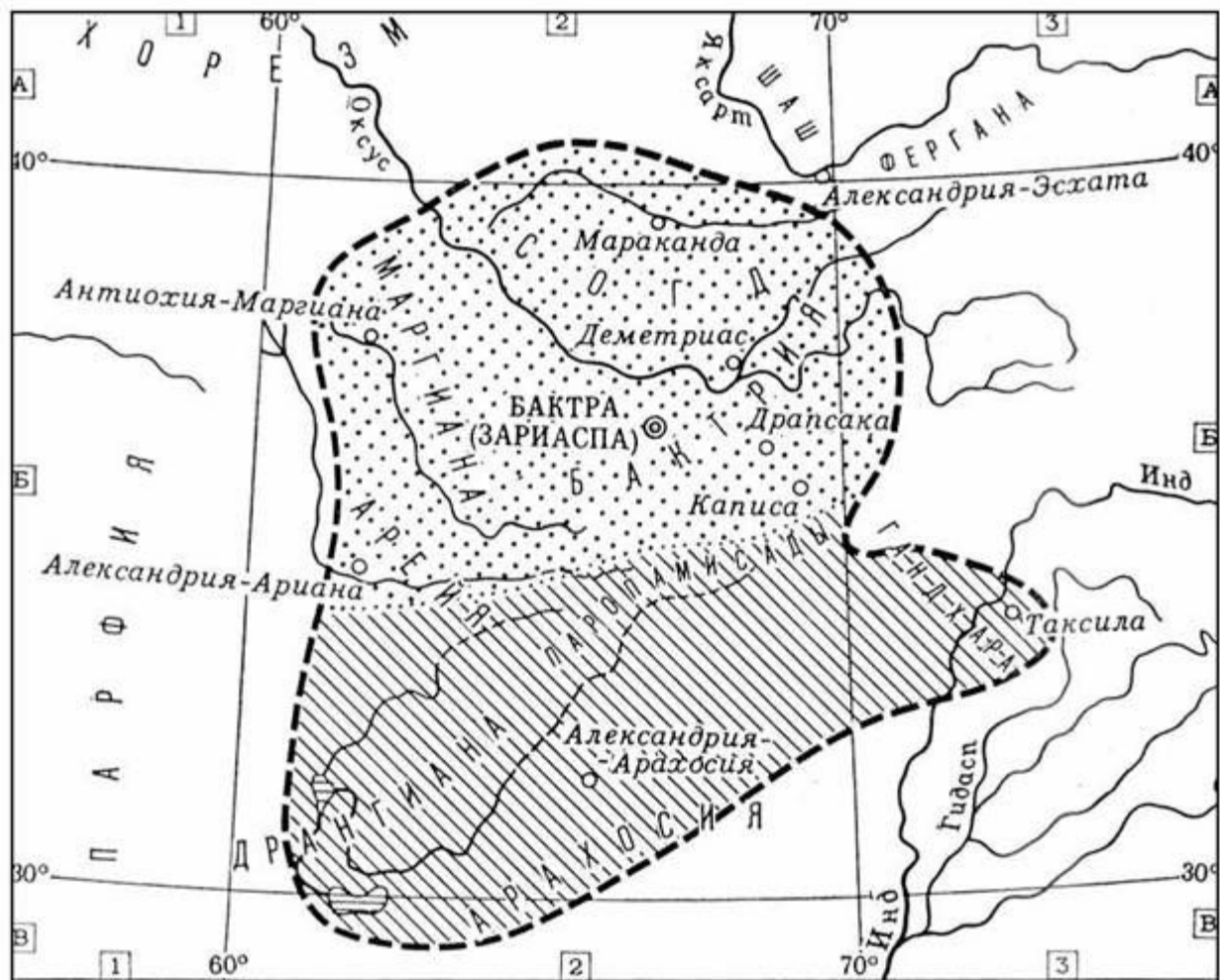
- Направ. линии походов:
- Македонское царство и зависимые от него территории в 334 г до н.э.
 - Территория Персидского царства к 334 г до н.э.
 - X Места важнейших сражений
 - Важнейшие города, основные Македонские
 - в Малую Азию и Египет
 - в центр Персидского царства
 - в Индию
 - возвращение в Вавилон



- ### ГРЕКО-БАКТРИЙСКОЕ ЦАРСТВО
- 250 0 250 500 км
- Примерные границы Греко-Бактрийского царства в 250-220 гг. до н.э.
 - Примерная территория Греко-Бактрийского царства в 190-180 гг.


-Бактрия (южные части современных Таджикистана и Узбекистана) –

историческая область в среднем и верхнем течении Окса (Амударьи), из которой в 3 в. до н.э. по Средней Азии и Индии распространились многие элементы греческой культуры. Получила свое название (староперсидское Бахтри) от р.Бактр (ныне - р. Балхаб), притока Амударьи. На западе эта область граничила с Арианой, на севере - с Согдианой, на юго-западе - с Арахозией, на юго-востоке - с Гиндукушем. Ее территория на левом берегу Амударьи в общих чертах совпадает с нынешней афганской провинцией Балх, на правобережье охватывает южные районы Таджикистана и Узбекистана. Главный город Бактрии назывался Бактр (на месте которого находится современный Балх, расположенный примерно в 30 км от Мазари-Шарифа). Массивные руины Бактра достигают 11 км в периметре. Некоторые исследователи считают Бактрию родиной Зороастра, или Заратуштры (даты его жизни не определены; возможно, 7 в. до н.э.), и центром раннего зороастризма. Расположенная на плодородном плато, омываемом великими историческими реками и орошаемом мощной ирригационной системой, Бактрия обладала не только богатыми сельскохозяйственными землями; в ее пределах сходились торговые пути, по которым через перевалы Памира перевозился шелк и другие товары из Китая. Бактрийские племена были, по-видимому, покорены мидийцами и, несомненно, персидским царем Киром Великим в 540 до н.э. Бактрия стала сатрапией его империи и платила дань



ГРЕКО-БАКТРИЙСКОЕ ЦАРСТВО

250 0 250 500 км



Территория Греко-Бактрийского царства при Диодоте I



Территории, присоединенные к Греко-Бактрийскому царству при Деметрии I



Приблизительные границы Греко-Бактрийского царства в период расцвета (около середины 2 в. до н.э.)

-**Хорезм**(в нижнем течении Амударьи)- историческая область и древнее государство в Средней Азии, в низовьях р. Амударьи. Первые упоминания о Хорезме встречаются в Бехистунской надписи Дария I и «Авесте» ; многие исследователи, кроме того, отождествляли с Хорезмом авестийскую Арьянам-войтах — первую зороастрийскую страну.



Древнейшие археологические памятники относятся к эпохе неолита. Совершенствуется ирригационное земледелие, развивается отгонное скотоводство, оседлые поселения превращаются в большие (до 20 домов) деревни. В хорезмском оазисе дальнейшее совершенствование техники ирригационного земледелия, основанной уже на сооружении крупных магистральных каналов, явилось одним из решающих факторов в последующем становлении древнехорезмийской государственности. В середине 6 в. до н. э., вероятно при Кире II, Хорезм вошёл в состав государства Ахеменидов. В 4—3 вв. до н. э. Х. переживает экономический и культурный подъём: расширяются и совершенствуются оросительные системы, строятся новые города (городища Базар-Кала, Джанбас-Кала) и культовые центры (Кой-Крылган-Кала), развиваются ремёсла и искусство. В конце 1-го тыс. до н. э. в культуре отчётливо проявляется влияние степных племён. Живопись и скульптура Х. развивались в синтезе с архитектурой, были проникнуты идеями прославления плодоносящих сил природы и обожествления царской власти.

2. В V в. до н.э. Закавказье и Средняя Азия ненадолго попали под власть Персидской империи. В IV в. эти области были завоеваны Александром Македонским. Здесь существовали большие и могучие города: Ходжент, Самарканд. Население занималось земледелием, скотоводством, ремеслом. Действовала развитая система орошения.



Ходжент



Самарканд

3. Существенное влияние на историю Закавказья и особенно Средней Азии оказало арабское завоевание (VII - VIII вв. н.э.), принесшее с собой ислам. На Кавказе ислам распространился среди предков азербайджанцев и других народов Восточного, а также Северного Кавказа. Армяне и грузины, у которых еще в первых веках нашей эры установилось христианство, стойко сопротивлялись исламизации, однако некоторые группы грузин (аджарцы, ингилойцы и др.) позже все же были обращены в ислам. В Средней Азии ислам постепенно стал основной религией всего населения. В социально-экономическом отношении арабское завоевание совпало с возникновением феодальных отношений и отчасти способствовало этому процессу.

4. После распада в IX в. Арабского халифата в Закавказье возник ряд феодальных государств. В XI в. в ходе борьбы с проникшими в Закавказье из Средней Азии турками-сельджуками шло объединение грузинских земель, завершившееся при Давиде Строителе созданием единого грузинского царства со столицей в Тбилиси. Своего социально-экономического и культурного расцвета это царство достигло при царице Тамаре (конец XII - начало XIII в.). В границы Грузии в это время на правах вассального государства входила большая часть Армении (со столицей Ани). К северу от него располагалось Абхазское царство и независимая Кахетия, к востоку (на территории Азербайджана) - Албанское царство и ряд других феодальных государств, крупнейшим среди которых был Ширван (со столицей в Шемахе).

5. В Средней Азии после распада Арабского халифата возникло несколько государств (Саманидов, Караханидов и др.), крупнейшим среди которых стал Хорезм. Шахам Хорезма удалось отразить нашествие турок-сельджуков и распространить свою власть к XIII в почти на территорию всей Средней Азии, а также на южные прикаспийские области, включая часть Азербайджана.

Греческие колонии

В I тысячелетии до н.э. берега Черного моря стали осваивать древние греки. Наибольший размах греческая колонизация достигла VI - V вв. до н.э. В это время в Северном и Восточном Причерноморье и Приазовье греки создают такие крупные города-колонии, как Тирас (устье Днестра), Ольвия (район Очакова), Херсонес (район Севастополя), Феодосия, Пантикапей (район Керчи), Танаис (устье Дона), Фанагория (Таманский полуостров), Диоскурия (район Сухуми), Фасис (устье Риона).

В V в. до н.э. Пантикапей стал центром крупной рабовладельческой державы - Боспорского царства (V в. до н.э. - IV в. н.э.), охватившего значительную часть Приазовья. Здесь активно развивались торговля, земледелие, скотоводство, рыболовство, ремесленное производство.

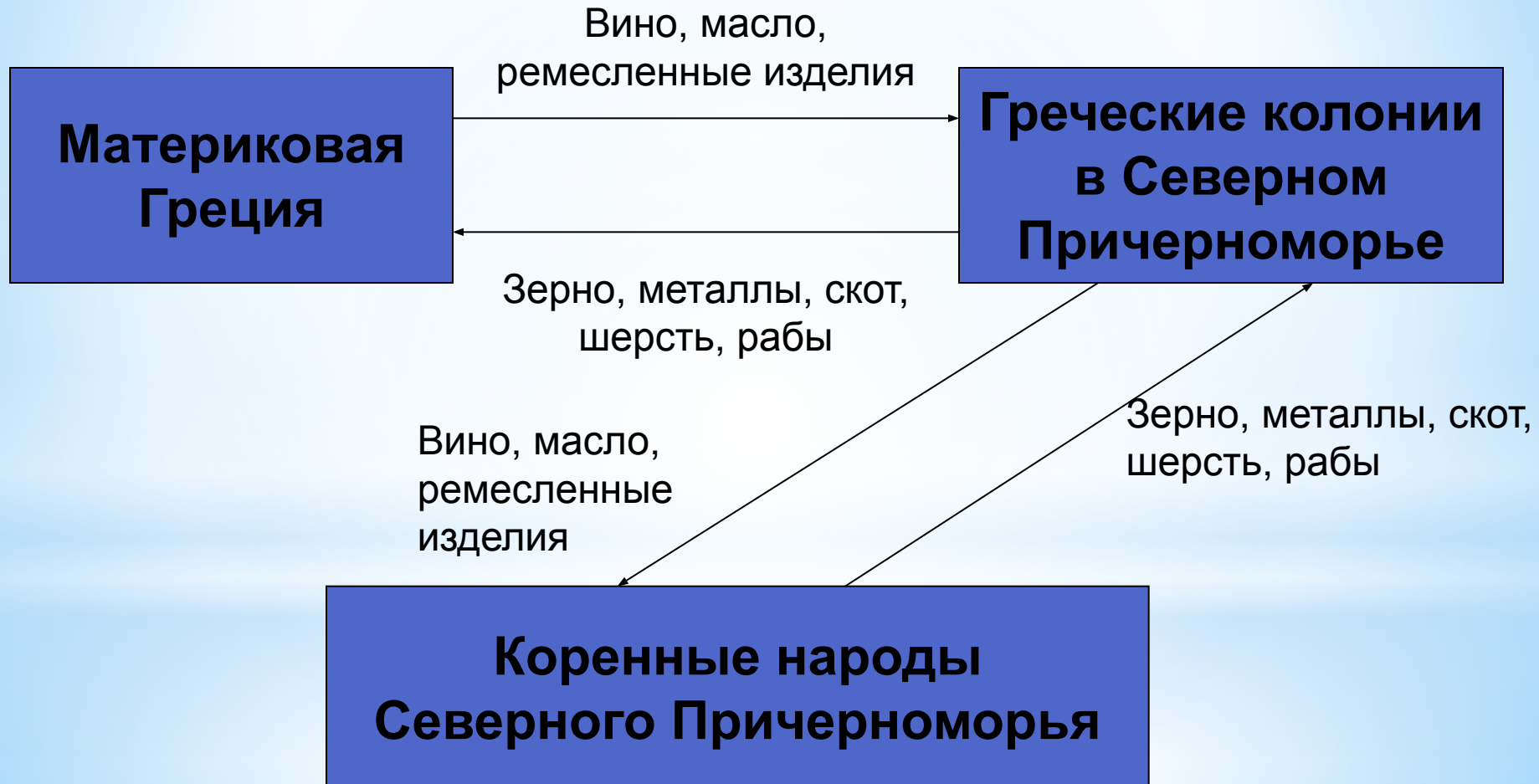
Греческие города-государства копировали устройство и образ жизни греческого мира. Почти все они были рабовладельческими республиками. Рабы приобретались в результате войн, и владеть ими могли все свободные граждане. Здесь сложились крупные земельные владения, в которых производились зерно, вино, масло. На высоком уровне находилось ремесло, чему в немалой степени способствовала широкая торговля.

Греческие колонии поддерживали торговые и культурные связи с жившими в причерноморских и приазовских степях племенами скифов, с кавказскими народами.

На рубеже нашей эры греческие колонии подвергались неоднократным нападениям кочевников, и в III в., когда началось великое переселение народов, все они прекратили свое существование.

Греческие колонии в Северном Причерноморье

Ольвия, Херсонес, Танаис, Пантикапей, Керчь, Феодосия



Северное Причерноморье в V—II вв. до н.э.



Тюркский каганат



Сложился в VI в. Контролировал торговые пути, связывавшие Дальний Восток со Средиземноморьем.

Каганам платил дань Северный Китай.

В VII в. каганат поддерживал Византию в войне против Ирана.

В начале VII в. распался на Западный и Восточный каганаты.

Тюрки

Тюрки - общее название народов, входящих в тюркскую языковую группу алтайской языковой семьи.

Народы тюркской языковой группы:
турки, татары, туркмены, узбеки,
азербайджанцы, башкиры, казахи, киргизы и др.

Вероятные предки тюрков - гунны. Самоназвание «тюрк» возникло приблизительно в V в. на Алтае, куда часть гуннских племен отступила из Западного Китая под давлением авар.

В VI в. тюрки разгромили авар. Часть авар бежала в Северный Китай и Корею, другие - на запад, на Дунай.

Скифы

К северу от греческих крымских поселений жили многочисленные кочевые племена скифов. Они создали яркую и своеобразную культуру, оставившую глубокий след в истории народов южной части Восточной Европы и районов Передней и Средней Азии. Наиболее ранние упоминания о скифах содержатся в письменных источниках. "Отец истории" греческий историк Геродот (V в.) посвятил им книгу IV своей истории. *Скифами* он называл ираноязычные племена, занимавшие пространство от устья Дуная, Нижнего Буга, Днепра до Азовского моря и Дона. В этот период у скифов шел процесс разложения первобытно-общинного строя и складывалось классовое общество. На территории бывшего СССР скифы одними из первых создали свое государство.

По примеру Геродота по способу ведения хозяйства скифов принято разделять на скифов-кочевников и скифов-пахарей. Скифы-кочевники кочевали в Нижнем Приднепровье, Крыму, Приазовье. На правом берегу Нижнего Днепра жили скифы-пахари. Их жилища представляли собой полуземлянки, глубина которых не превышала 1 м. Скифы-пахари возделывали пшеницу, лен, коноплю, разводили коров, овец, коз, свиней. Зерно из Скифии вывозилось в Грецию. Занимались различными ремеслами, важнейшим из которых была металлургия, а также резьбой по кости, ткачеством, гончарным делом.

Скифы-кочевники были скотоводами. Они оставили наиболее знаменитые клады и захоронения, которые позволяют судить об уровне их развития. Коневодство у скифов играло главную роль. Лошадь была любимым и главным животным, и ее изображение было излюбленным и неотъемлемым украшением многих изделий скифов. Так как скифы постоянно меняли стойбища, то у них выработался особый тип жилища - войлочная юрта, поставленная на кибитку.

В VI - IV вв. до н. э. скифы объединились в мощный племенной союз. В III в. до н.э. на его базе сложилось сильное скифское государство со столицей в Неаполе Скифском (район Симферополя). С точки зрения политического устройства, скифы представляли *военную демократию*. Власть принадлежала военному собранию. Во главе племени стоял вождь - царь, он считался верховным военачальником. Племенная знать скифов была баснословно богата, владела огромным количеством рабов и обладала сильной властью. Рабовладение у скифов достигло значительных размеров. Рабами становились не только военнопленные, но и свободные люди из подчиненных племен. В случае смерти царя умерщвлялся и царский конвой, чтобы служить господину и в потустороннем мире. Скифы переняли у греков-аристократов страсть к накоплению золота и обязательному его помещению с умершим.

К III в. до н. э. общее положение в районе Северного Причерноморья значительно изменилось. Войска Александра Македонского нанесли скифам сокрушительный удар. Территория скифов сильно сократилась и ограничилась лишь Крымским полуостровом. Отношения между греческими городами-государствами и скифами ухудшились. С востока скифов начинали теснить *сарматы*. В начале III в. н.э. в район Северного Причерноморья пришли *готы*. Они разрушили скифские города. Окончательный разгром скифского государства



Золотой гребень IV в. до н. э. из скифского кургана Солоха. Работа греческого мастера. Изображена битва пеших скифов с греческим всадником.

Великое переселение народов в III - IV вв.

В III-IV вв. н.э. началось время борьбы сотен варварских племен с соседними государствами. Этот период всемирной истории называют также великим переселением народов. Варвары из степей и лесов завоевывали богатые южные города и оседали на новых местах. Этот процесс способствовал крушению Римской империи и Византии. В то же время он оказал большое влияние на складывание романских, германских и славянских народностей.

Переселение народов шло в двух направлениях. С северо-запада Европы на юг и юго-запад двигались племена кельтов, германцев, позднее - славян. С востока из Азии на запад перемещались орды кочевников. В IV в. н.э. кочевники-гунны прошли путь от Великой Китайской стены до Франции, аланы - предки современных осетин - от Северного Кавказа до Испании. В то же время германские племена побывали на Черном море, в Италии, Северной Африке. Начало VI в. характеризуется сильнейшим давлением славян на Византию. Византийские историки описывают вторжение в пределы империи славянских войск, заселение ее славянскими колонистами.



- | | | | | | |
|------------------------|--|--|---|---------------|---|
| | Ареал средневропейской историко-культурной общности полей погребальных урн (древнеевропейская этноязыковая общность) | | восточногалльстатской (иллирийцы) | | подклешевых погребений (славяне) |
| | Направления расселения древнеевропейцев | | террамар, вилланова и голасекка (италики) | | западнобалтийских курганов (западные балты) |
| АРЕАЛЫ КУЛЬТУР: | | | эсте (венеты) | | поморской на вельковейском этапе (окариные балты) |
| | западногалльстатской (кельты) | | ясторфской (германцы) | КЕЛЬТЫ | Этносы, вышедшие из древнеевропейской общности |
| | | | | СКИФЫ | Прочие индоевропейцы |

Древнеевропейцы и становление славян во 2-м — начале 1-го тыс. до н. э..

Происхождение слова «Русь». Существует несколько версий:

1. Славянская

Доказательная база здесь следующая. В VIII-IX вв. среди восточных славян стало выделяться племя, живущее по среднему течению Днепра: к югу от Киева до реки Роси и по течению этой реки и ее притока Россавы. Здесь при впадении Роси в Днепр находился летописный город Родня, остатки которого видят в Княжой горе, богатой археологическими находками. Сюда в град Родню «на устьи Роси» спустя несколько веков бежал из Киева Ярополк, унося ноги от своего брата Владимира Святого. Таким образом, Рось, Россава, Родня соединены в одном месте. Нагрянувшие в эти места варяги, не мудрствуя лукаво, назвали землю аборигенов Русью





2.Шведская

Ruotsi, Roots, Rotsi – так финские племена (суоми, карелы, водь, чудь и т.д.), населяющие территорию Северо-Западной России, прозвали шведов. Последние (в норманнском и варяжском обличи) с VI по IX век были частыми гостями в тех местах. Не всегда званными.


3. «Сарматская»

Защитником этой гипотезы был Михайло Ломоносов, который считал, что русы являются прямыми потомками воинственных сарматских племен роксоланов или росоманов (эти самоназвание и эволюционировали со временем в слово «Русь»). Кстати, конкурентами Руси за право носить титул потомков сарматов были и польская шляхта.



4. «Налоговая»

Ряд историков утверждает, что «русью» называли не отдельное племя, а профессию — сборщиков дани. Помните термин «полюдье»? У некоторых финно-угорских народностей слово «люди» обозначало тех, кто вынужден был платить дань, а русью, вероятно, называли тех, кто эту дань собирал. Среди тогдашних коллекторов было много варягов-дружинников, поэтому социальный термин, видимо, был перенесен и на этническое название варягов. Интересно, что слово «люди» стало даже самоназванием одной из финно-угорских народностей (Ljudi)





5. «Гребная»

Последнее время распространилась гипотеза, что никакого племени «русь» вообще не было. А были интернациональные (шведские, норвежские, датские) гребцы, участники походов на гребных судах, которые сами себя на норманнском морском жаргоне называли «robs». Ну, а местные жители (славяне и финно-угры) для удобства переименовало их на более благозвучное

6. «Военная»

На ранних этапах образования Древнерусского государства «русью» называли военное сословие. Кстати, среди тогдашних дружинников было много выходцев из Скандинавии (это в поддержку других версий. Ред.). Чуть позднее «русью» стали называть форму государственного правления (вроде военной республики), а уже потом, название перешло на весь народ.





7. «Краснолицая»

Как известно византийцы называли агрессоров, совершавших периодически набеги на Константинополь, пройдя путь «из варягов в греки», «россами» (то есть «красными» или «рыжими»). Это дало повод для гипотез, что свое прозвище гости из Киевской Руси получили за цвет лица (то ли за румянец, то ли за склонность к обгоранию на южном солнце – неясно). Интересно, что Ибн-Фадлан, встретивший варягов в 922 году, отозвался о них: «Они подобны пальмам, румяны, красны».