

Экономическое
географическое
положение стран:
Беларусь, Молдова

Выполнил: Кобец Д.С. 14-АТ

The image shows the flag of Belarus, which consists of a red upper half and a green lower half, separated by a white horizontal line. On the left side, there is a vertical white stripe containing a red folk embroidery pattern. The word "Беларусь" is written in white Cyrillic script across the center of the red field.

Беларусь

ЭГП Беларуси

- Площадь - 208 тыс. Км²
- **Беларусь расположена в северо-восточной части Центральной Европы** Форма территории достаточно компактна Наибольшая протяженность территории с запада на восток - 650 км, а с севера на юг - 560 км Столица, м Минск, выгодно расположен в центральной части страны Беларусь.

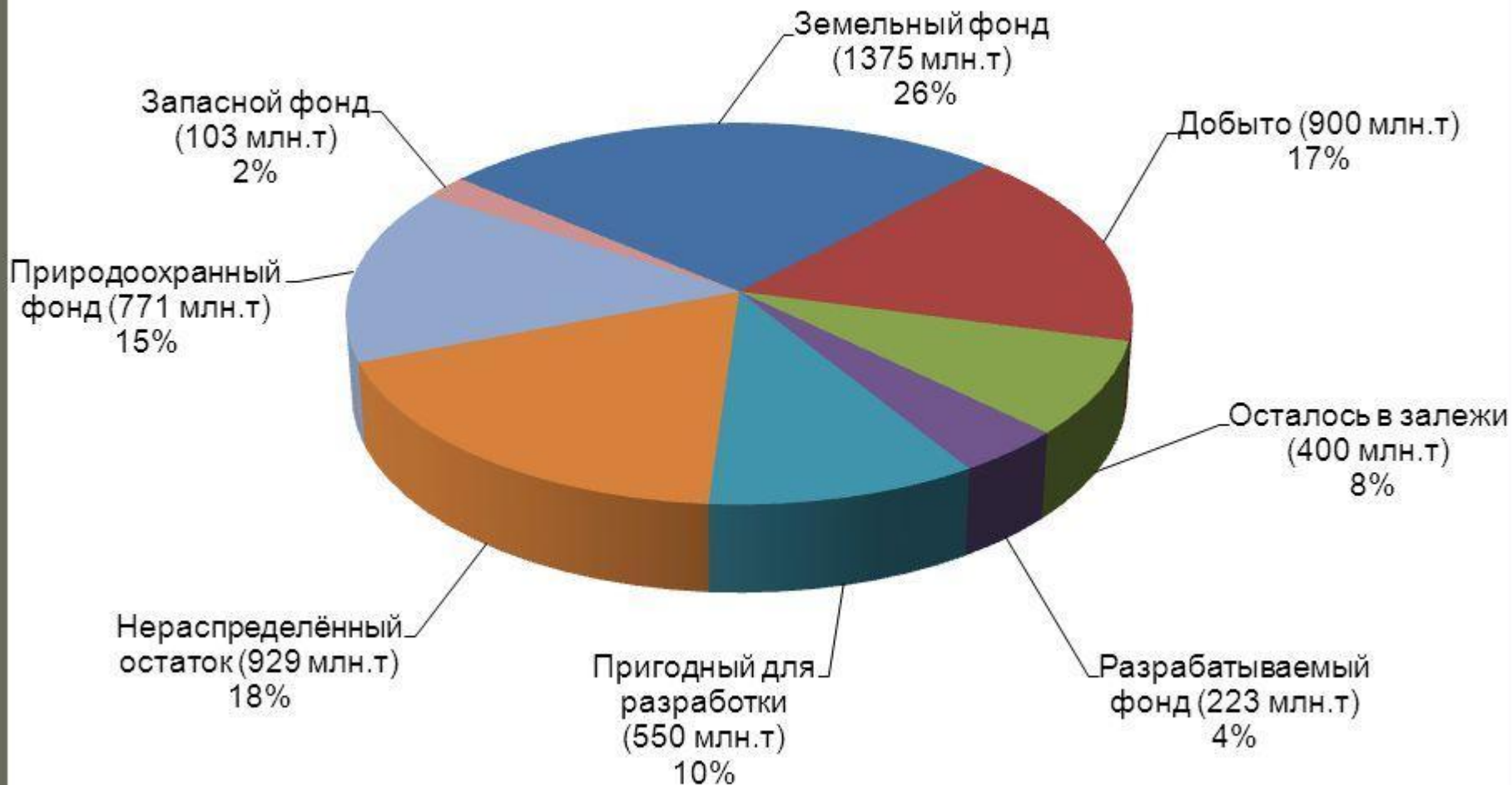


Природные условия и ресурсы Беларуси

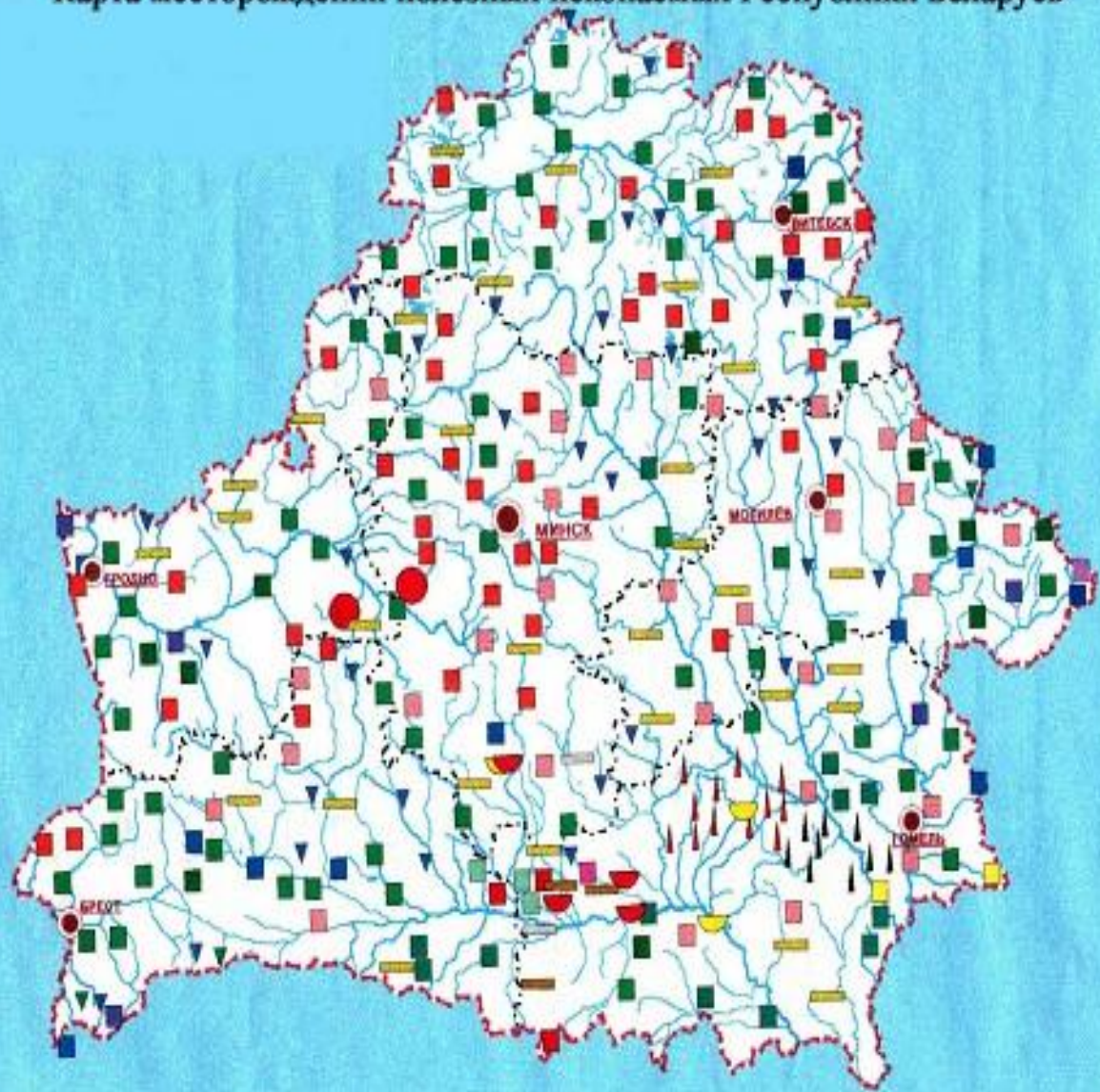
- Выявленные запасы каменного и бурого угля пока не имеют промышленного значения В юго-восточной части (возле города Речица) есть небольшие запасы нефти Основным топливным ресурсом республики является торф.
- Несколько богаче Беларусь на химическое сырье (кухонные соли, Солигорске месторождения калийной соли) Имеются крупные запасы нерудного сырья для производства строительных материалов (особенно стекольных и формовочных п песков, глины, известняков и мергелей).

Торфяной фонд Республики Беларусь

ВСЕГО БЫЛО 5400 млн.т



Карта месторождений полезных ископаемых Республики Беларусь



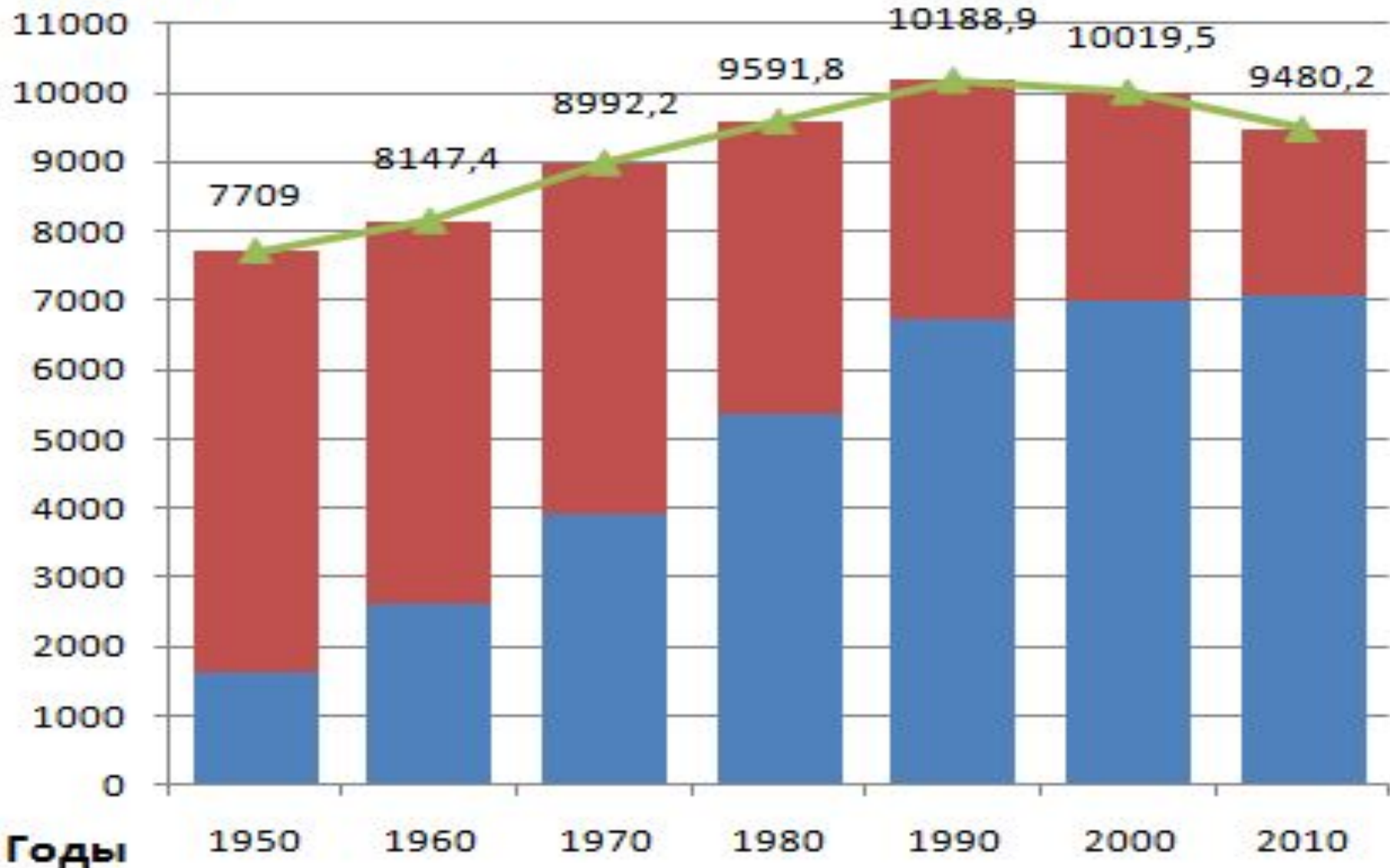
УСЛОВНЫЕ ОБОЗНАЧЕНИЯ

-  Нефть (месторождения, открытые ПО "Белгеология")
-  Нефть (месторождения, открытые ПО "Белоруснефть")
-  Бурый уголь
-  Сланцы горючие
-  Торф
-  Железные руды
-  Сапропели
-  Фосфориты
-  Соль калийная
-  Соль поваренная
-  Доломит
-  Мед. мергель
-  Мед. мергель цементные
-  Трещил
-  Глины, суглинки, супеси кирпичные, гончарные
-  Глины тугоплавкие и огнеупорные
-  Глины цементные, формовочные
-  Каолин
-  Песчано-гравийная смесь
-  Пески строительные и силикатные
-  Пески стекловатные, формовочные
-  Гранит, диорит
-  Гипс

Население Беларуси

- Население Беларуси в 2005 г составила 10,3 млн человек С середины 1990-х гг в Беларуси отрицательный естественный прирост населения, который характеризуется низкой рождаемостью, сравнительно высокой смертностью Средняя продолжительность жизни - 68 лет.

Тыс. чел.



Городское население Сельское население Все население

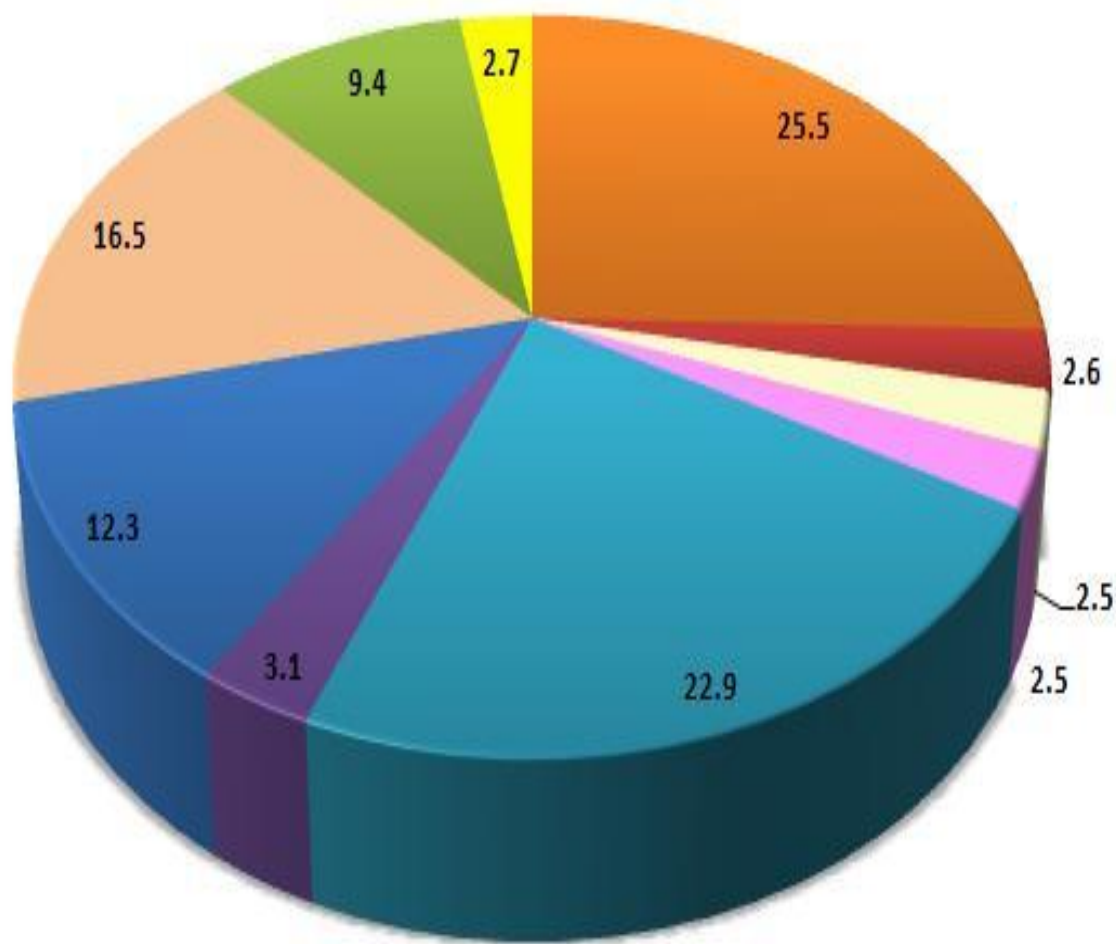
Плотность населения Беларуси

- Средняя плотность населения - примерно 50 человек на 1 км² Наивысшая плотность населения - в Минской области - 80 человек на 1 км² В других областях она составляет более 35 человек на 1 км² В городах проживает 71% населения Численность городского населения за последние 30 лет выросла почти втрое высокий уровень урбанизации в Минской области - 75%, а Минск - единственный в государстве город-миллионер.

Характеристика хозяйства Беларуси

- В Беларуси до сих пор остались признаки командно-административной экономической системы Современная экономическая модель страны называется рыночный социализм Мало изменились направления внешнеэкономической деятельности Однако пока она сохраняет достаточно высокий по сравнению с другими постсоветскими странами, средний показатель ВВП (6800 долл. США на одного человека).
- Беларусь является индустриально-аграрным государством (промышленность дает около 46% стоимости ВВП, 13% - сельское хозяйство и 41% - сфера услуг)

Структура производства пищевых продуктов, включая напитки и табак, %



■ производство мяса и мясопродуктов

■ переработка и консервирование рыбы и рыбных продуктов

■ переработка и консервирование фруктов и овощей

■ производство растительных и животных масел и жиров

■ производство молочных продуктов

■ производство продуктов мукомольно-крупяной промышленности, крахмалов и крахмалопродуктов

■ производства готовых кормов для животных

■ производство прочих пищевых продуктов

■ производство напитков

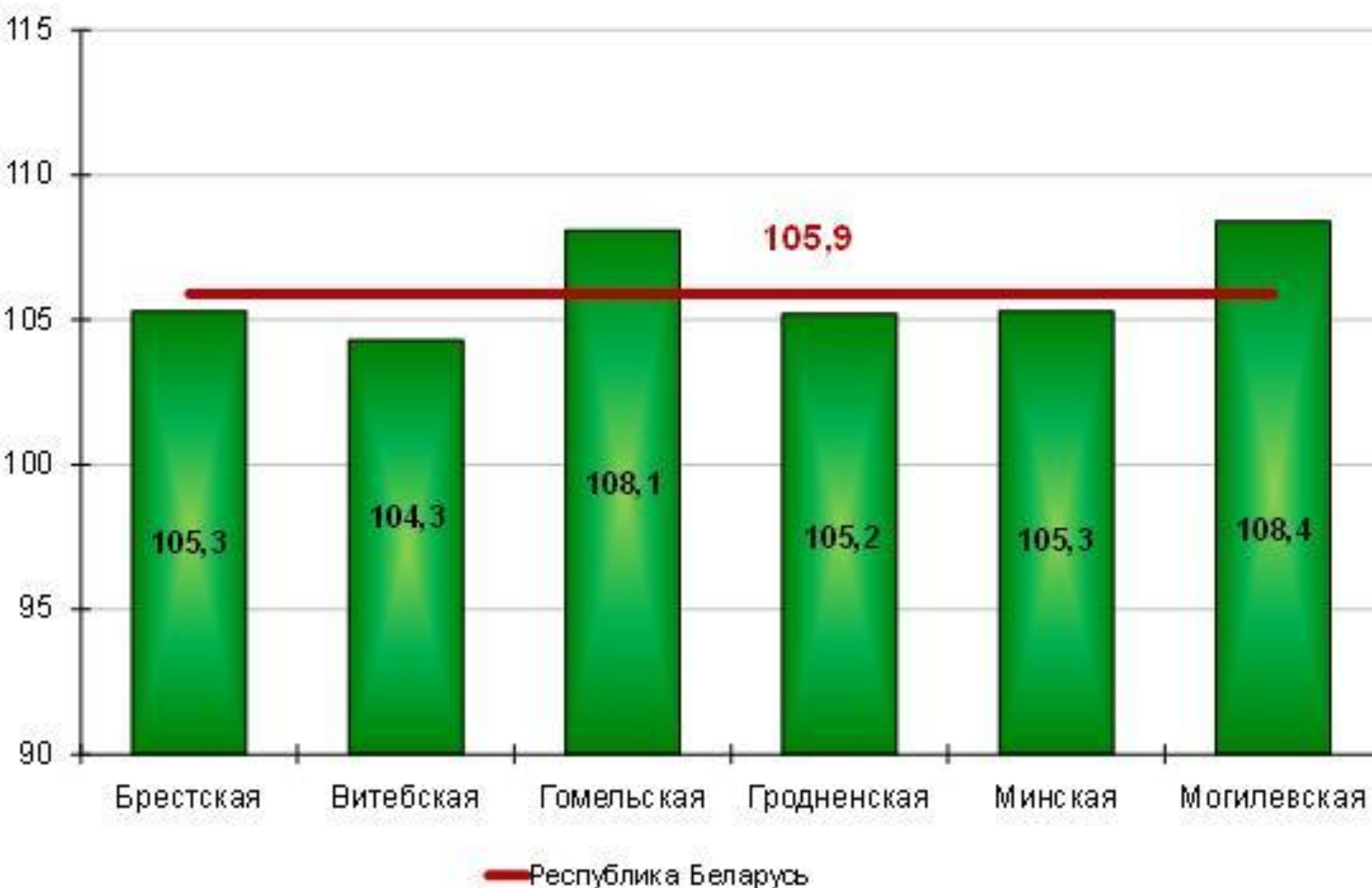
■ производство табачных изделия

Сельское хозяйство Беларуси

- За последний период в сельскохозяйственном производстве Беларуси приобрело значение животноводство (70% стоимости товарной продукции)
- С посевных площадей здесь 45% занято под зерновые и почти 40% - под кормовые культуры Среди зерновых культур лидируют ячмень, озимая рожь, зернобобовые и гречка Главными техническими культурами являются лен-д долгунец (третье место в мире по объемам производства), а также Сахарная свекла - в юго-западной части страны.
- Беларусь является одним из ведущих производителей картофеля Хорошо развито молочное и м'ясное животноводство и свиноводство поголовье этих домашних животных продолжает расти

Темпы роста продукции сельского хозяйства в хозяйствах всех категорий по областям за январь-апрель 2012 г.

в сопоставимых ценах; в % к январю-апрелю 2011 г.



Характеристика транспорта в Беларуси

- ▣ Железные дороги На Белорусской железной дороге используется колея 1520 мм, эксплуатационная длина путей — 5512 км^[2], из них двупутные участки 1640 км, однопутные — 3867. Общая протяжённость электрифицированных линий составляет 897 км (16 % от общей протяжённости дороги), большая часть которых (870 км) работает на переменном токе 25 кВ, а 26 км на постоянном токе 3,3 кВ^[3].

□ Автомобильные дороги Белоруссии.

□ Аэропорты По данным на 2007 год в Белоруссии имеется 67 ВПП, из них 36 с твёрдым покрытием и 31 с грунтовым.

Внеэкономические связи Беларуси

- Структура торговых связей Белоруссии определяется в значительной степени ее сырьевой базой и особенностями хозяйственного комплекса. В экспорте ведущее место занимают товары обрабатывающей промышленности и сельскохозяйственная продукция.

Особенно нужно выделить: продукцию машиностроения (автомобили, станки, сельскохозяйственную технику, холодильники, морозильники, холодильное и морозильное оборудование и прочие изделия), на долю которой приходится более 30% экспорта; изделия химической промышленности (азотные и калийные минеральные удобрения, пластмассы), составляющие около 30% экспорта; сельскохозяйственную продукцию и изделия птицеводческой промышленности — более 8%; изделия легкой промышленности (текстиль, трикотаж) — около 13%; древесину и изделия из нее — более 3%.

Вывод

Беларусь по одним показателям может быть отнесена к развитым, по другим — к развивающимся государствам.