

# Географические последствия распада СССР

Выполнил: Новиков Владимир  
Дмитриевич, 9"Б" класса.

Руководитель: Малиновская Вера  
Ильинична.

# Республики входившие в состав СССР

В состав республик союза ССР  
входили:

1. РСФСР.
2. Украинская ССР.
3. Белорусская ССР.
4. Узбекская ССР.
5. Казахская ССР.
6. Грузинская ССР.
7. Азербайджанская ССР.
8. Литовская ССР.
9. Молдавская ССР.
10. Латвийская ССР.
11. Киргизская ССР.
12. Таджикская ССР.
13. Армянская ССР.
14. Туркменская ССР.
15. Эстонская ССР



# Распад СССР

СССР прекратило свое существование 26 декабря 1991 года.

После распада СССР создается несколько организаций, среди них: СНГ - Содружество Независимых Государств. В состав вошли все республики кроме Эстонии, Литвы и Латвии (Прибалтийские республики);

Таким образом состав СНГ: Россия, Беларусь, Украина, Армения, Азербайджан, Молдова, Казахстан, Кыргызстан, Таджикистан, Узбекистан.





# Прибалтийские Республики

1. Были потеряны выходы в Балтийское море. Порт остался только в Санкт-Петербурге.
2. Были потеряны прямые сухопутные выходы в Центральную Европу.
3. Потеряны несколько народов.
4. Были потеряны крупные заводы по производству электропоездов и автомобилей.



# Белорусская ССР, Украинская ССР, Молдавская ССР

1. Потеряны прямые сухопутные выходы в Центральную Европу.
2. Потеряны крупные заводы по производству автомобилей, тракторов, бытовой техники.
3. Курортные районы на Чёрном и Азовском морях. Крым позже был обратно присоединён к Российской Федерации.



# Грузинская ССР, Азербайджанская ССР, Армянская ССР, Туркменская ССР



1. Потеряны курортные районы на Черном и Каспийском морях.
2. Потеряны крупные гидроэлектростанций, винные и коньячные заводы, нефтеперерабатывающие заводы.





# Узбекская ССР, Казахская ССР, Киргизская ССР,Таджикская ССР

1. Потеряны Казахские районы на Каспийском море.
2. Потеряны крупные ГЭС, ТЭС, машиностроительные заводы.



# Географические последствия распада СССР

1. Самое крупное последствие - утрата более 5млн.км<sup>2</sup> площади страны.
2. Потеряны порты морей: Черного, Каспийского, Балтийского.
3. Произошел сдвиг всей территории страны на север и восток.
4. Потеряны прямые сухопутные выходы к Центральной и Западной Европе.
5. Потеряны большие территории на Балтийском и Черном морях. Выходы в эти моря стали сильно ограничены.
6. Опираясь на пункт 5, можно сказать, что Россия лишилась ряда курортных районов.




# Утрата более 5млн.км<sup>2</sup> площади

1. В эту площадь входят залежи нефти, угля, различных руд.
2. Выходы в Балтийское, Чёрное, Каспийское и Азовское моря.
3. Курортные районы на вышеперечисленных морях.
4. Прямые сухопутные выходы в Европу и в развитые крупные страны южной и восточной Азии.

# Потеряны порты морей: Черного, Каспийского, Балтийского

Особо важную роль играли выходы в вышеперечисленные моря, потому что через эти моря шла торговля с крупными развитыми странами Европы и Азии. Также места для военного флота на этих морях стали сильно ограничены.



# Сдвиг всей территории страны на север и ВОСТОК

Так как страна сдвинулась она оказалась на более холодной территории, крупная часть страны стала необитаемой из-за большого количества болот на восточной части страны. Из-за этого в стране стало меньше курортных районов и меньше плотность населения.

