

ГЕОГРАФИЧЕСКИЕ ПЛАНЫ

Автор презентации

MaNiVi

Представляет

2018 год

ПЛАН МЕСТНОСТИ

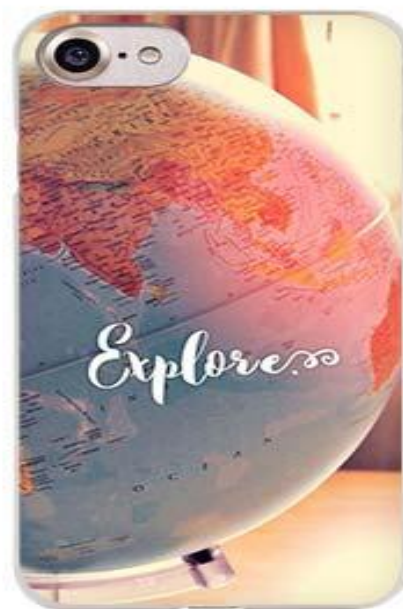
4 класс

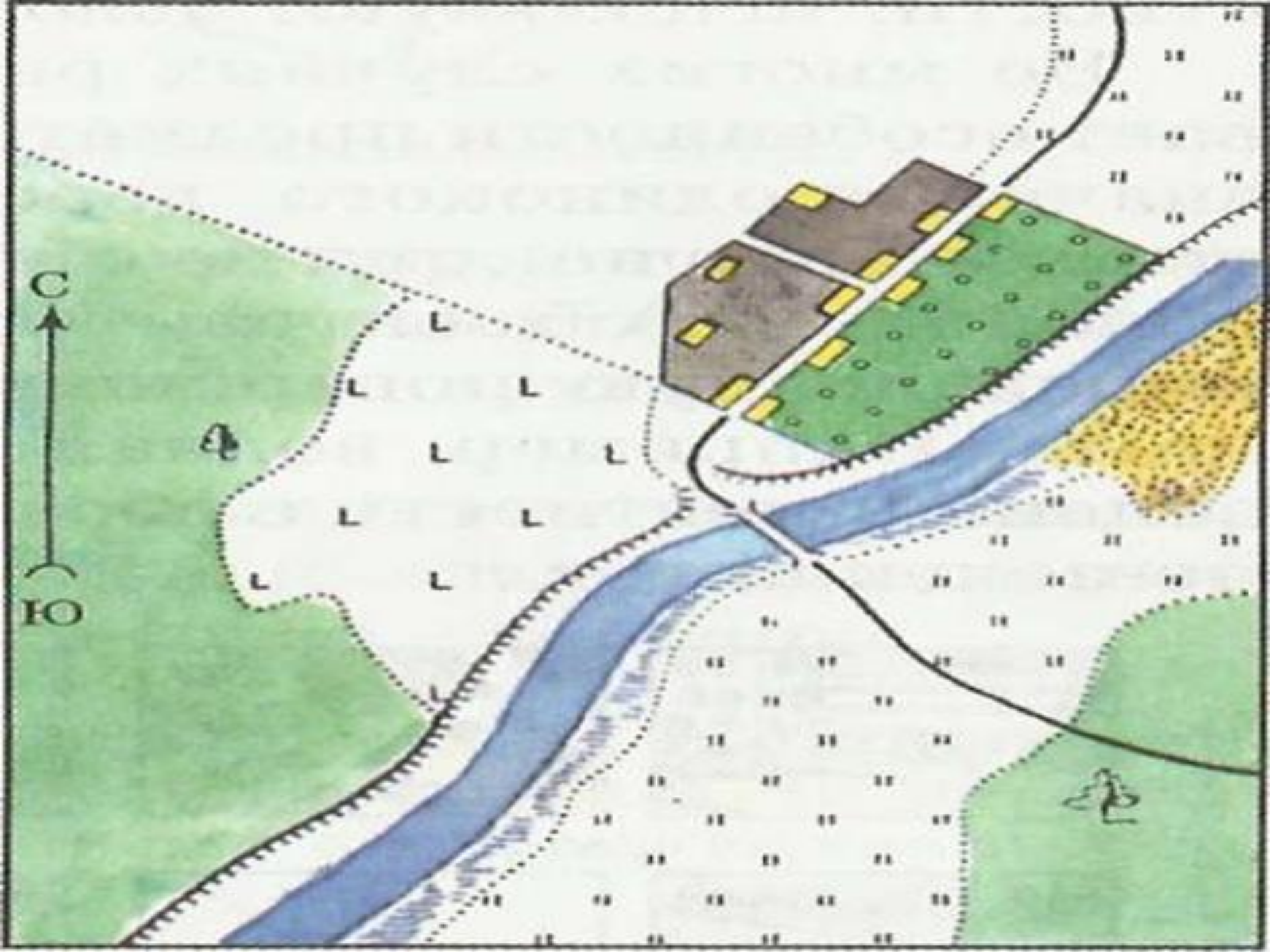


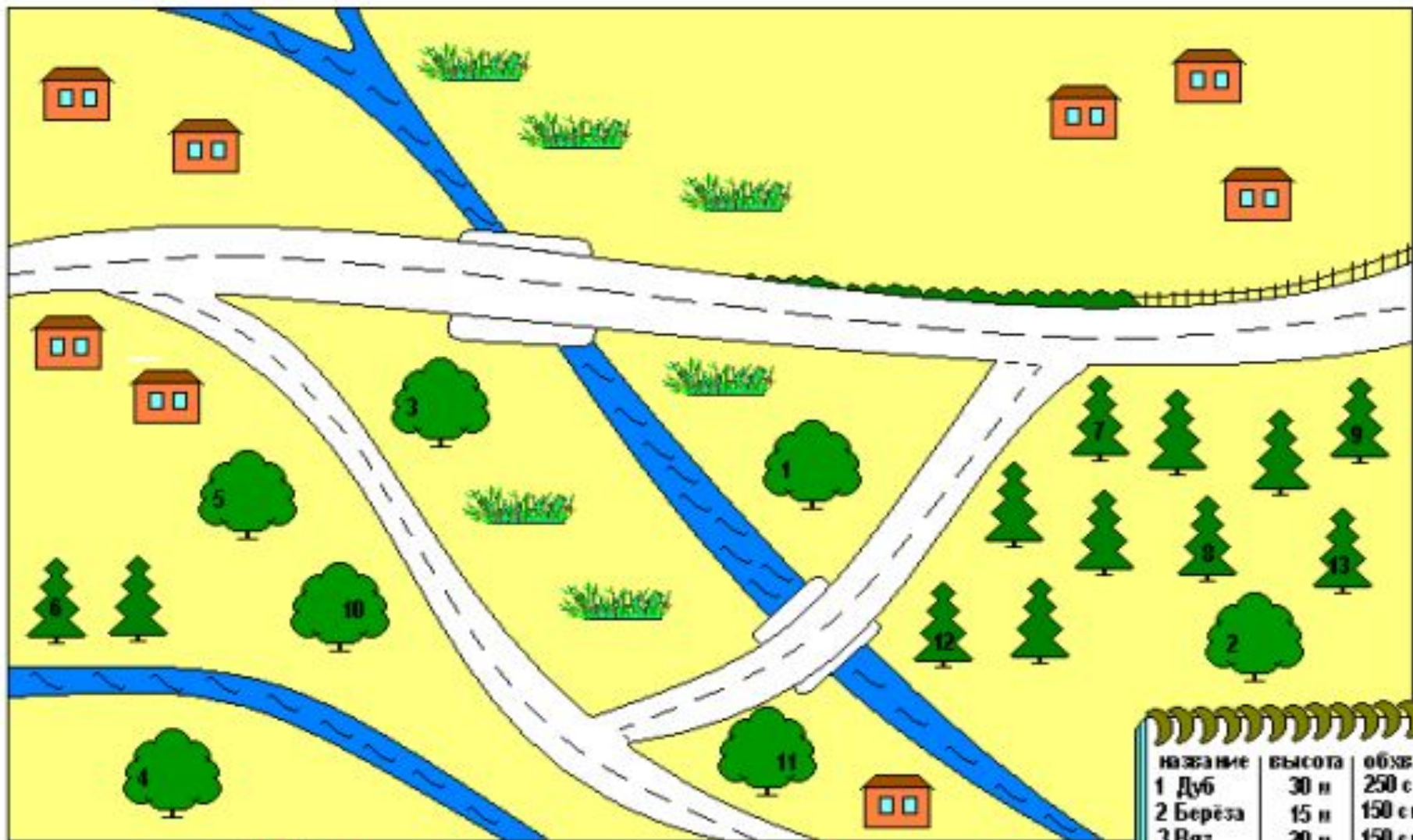
BINYEAE



BINYEAE







Масштаб
2 см.=50 шагам




Луг



Дом



Речка



Забор



Хвойное дерево



Лиственное дерево



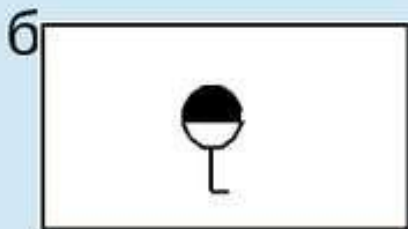
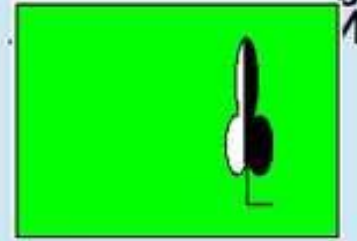
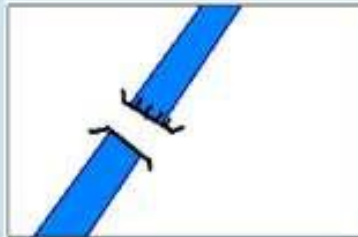

Зелёная изгородь



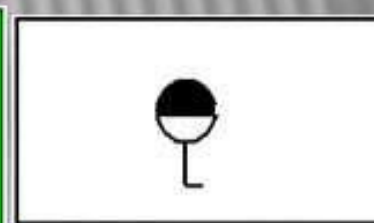

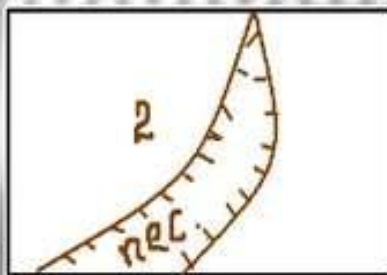


Мост

название	высота	обхват
1 Дуб	30 м	250 см
2 Берёза	15 м	150 см
3 Вяз	20 м	150 см
4 Бук	25 м	200 см
5 Ясень	8 м	80 см
6 Пихта	40 м	110 см
7 Сосна	25 м	105 см
8 Ель	18 м	150 см
9 Ель	25 м	170 см
10 Дуб	23 м	160 см
11 Берёза	15 м	210 см
12 Пихта	40 м	100 см
13 Сосна	35 м	110 см

Карточка 28



песчаный карьер



КОНЕЦ

Спасибо за внимание!