

ГЕОГРАФИЯ В ЭПОХУ СРЕДНЕВЕКОВЬЯ

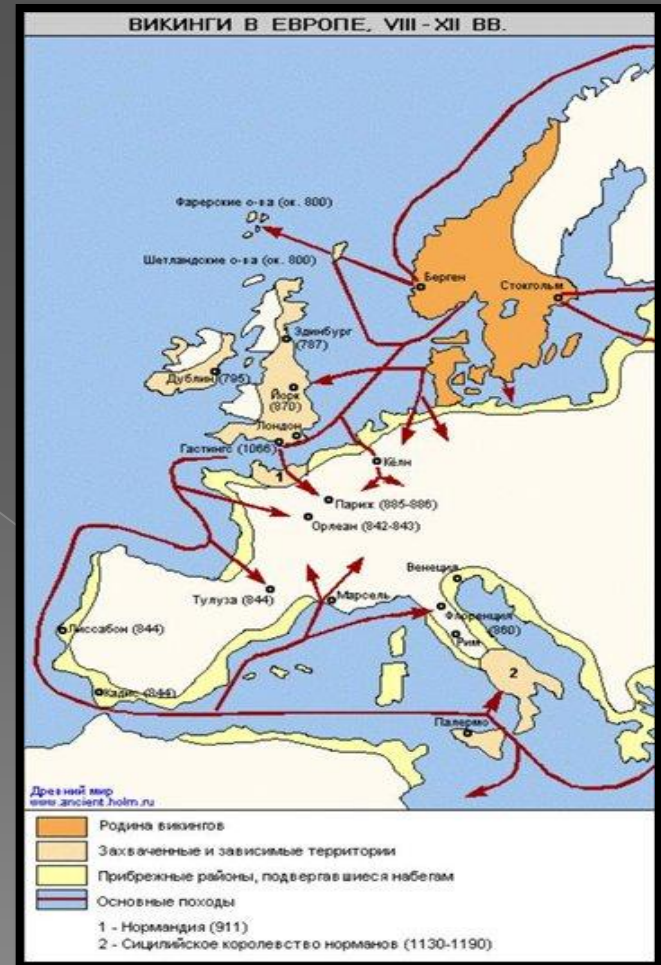
ВИКИНГИ (X-XI вв.)

- ЗАСЕЛЯЛИ СЕВЕР ЕВРОПЫ (СКАНДИНАВСКИЙ ПОЛУОСТРОВ)
- ЗАНЯТИЯ:
 - МОРСКОЙ ПРОМЫСЕЛ
 - ТОРГОВЛЯ
 - РАЗБОЙ



ВИКИНГИ (X-XI ВВ.)

- ПОСЕЩАЛИ:
- АНГЛИЮ
- ФРАНЦИЮ
- СРЕДИЗЕМНОЕ МОРЕ



ВИКИНГИ (X-XI ВВ.)

- ЭРИК РЫЖИЙ
- 980 г. – ИЗГНАНИЕ ИЗ ИСЛАНДИИ
- 982 г. – ВЫСАДИЛСЯ НА БЕРЕГ ГРЕНЛАНДИИ
- 986 г. ПРИВОЗИТ НА ОСТРОВ ПОСЕЛЕНЦЕВ




ВИКИНГИ (X-XI ВВ.)

- ЛЕЙФ ЭРИКССОН СЧАСТЛИВЫЙ
- около 1000 г. – ОТКРЫЛ БЕРЕГА СЕВЕРНОЙ АМЕРИКИ



ВИКИНГИ (X-XI ВВ.)

- АРАБЫ (XV -XVI вв.) ПРОЛОЖИЛИ КАРАВАННЫЕ ПУТИ ЧЕРЕЗ САХАРУ
- ДОСТИГЛИ ОСТРОВА МАДАГАСКАР
- ПУТЕШЕСТВОВАЛИ К БЕРЕГАМ ИНДИИ И КИТАЯ
- СОСТАВЛЯЛИ КАРТЫ МИРА



ВИКИНГИ (X-XI вв.)

- ПОБЫВАЛ ВО МНОГИХ СТРАНАХ АЗИИ (см. стр. 24 в учебнике)
- ОПИСАЛ ИХ В СВОЕЙ КНИГЕ




ВИКИНГИ (X-XI ВВ.)

МАРК 1271-1295

ГГ. СОВЕРШИЛ
ПУТЕШЕСТВИЕ
ЧЕРЕЗ
ЦЕНТРАЛЬНУЮ
АЗИЮ В КИТАЙ

О ПОЛО (X-XI ВВ.)



ВИКИНИ И (X-XI вв.)

ПОРТУГА


ЛЬЦЫ (XV - XVI

вв.) СОЗДАЛИ
НОВЫЙ ВИД

ПАРУСНИКОВ –

ТРЕХМАЧТОВЫЕ

КАРАВЕЛЛЫ



ВИКИНГИ (X-XI ВВ.)

- ЭНРИКЕ МООСНОВАЛ В ПОРТУГАЛИИ МОРЕХОДНУЮ ШКОЛУ И ОБСЕРВАТОРИЮ
- СНАРЯЖАЛ МОРСКИЕ ЭКСПЕДИЦИИ РЕПЛАВАТЕЛЬ



ВИКИНГИ (X-XI ВВ.)

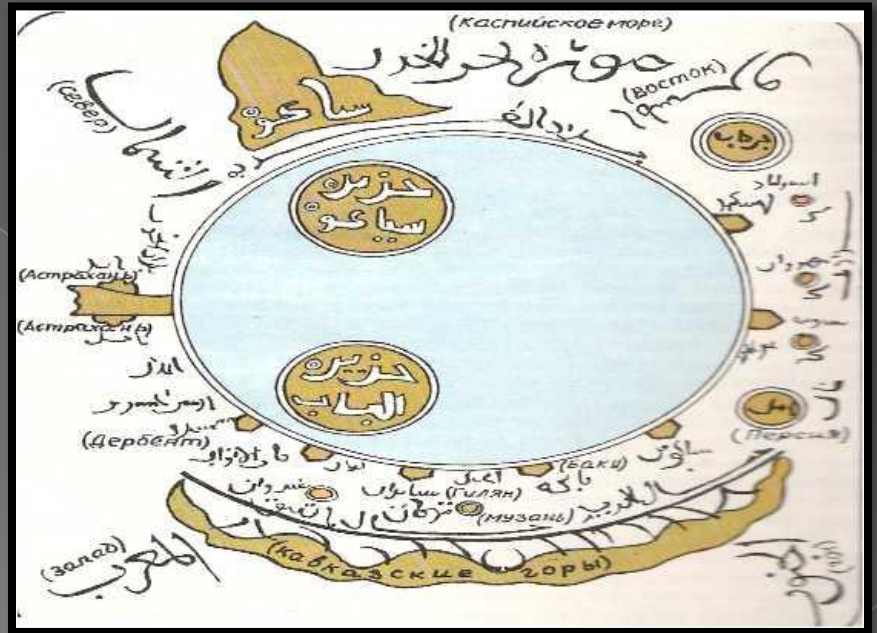
ДОМАШНЕЕ ЗАДАНИЕ

- § 8
- ЗАПИСИ В ТЕТРАДИ
- ПОДГОТОВИТЬ ДОКЛАД ОБ ОДНОМ ИЗ РУССКИХ ПУТЕШЕСТВЕННИКОВ:
 - АФАНАСИЙ НИКИТИН
 - ЕРМАК ТИМОФЕЕВИЧ
 - ПОМОРЫ



ВИКИНГИ (X-XI ВВ.)

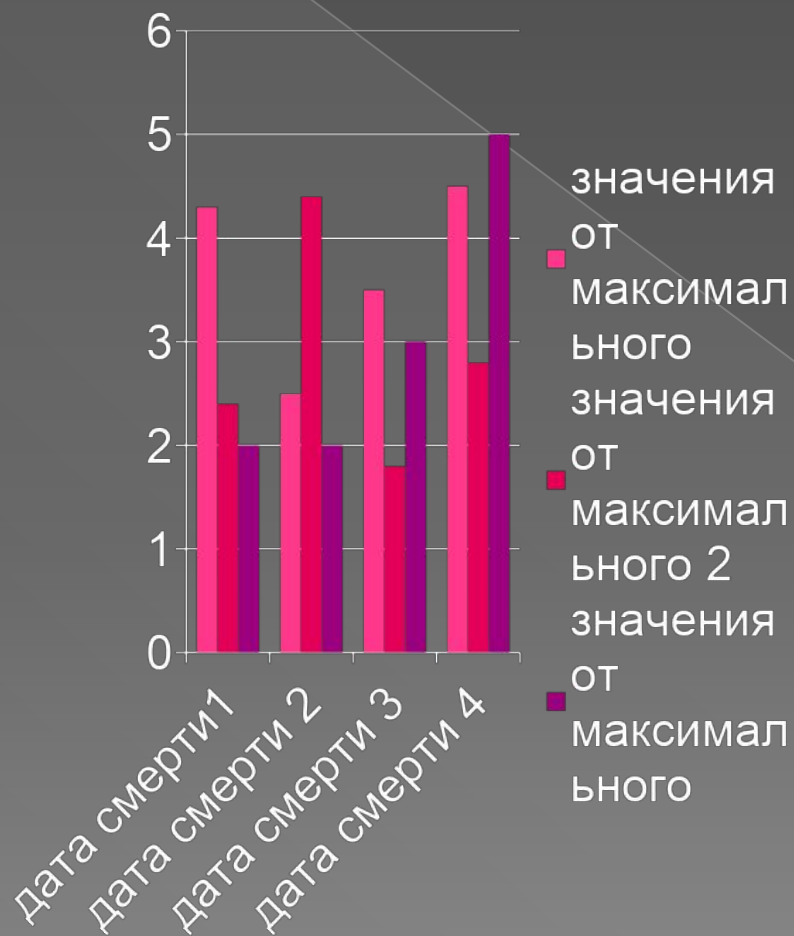
- <http://ru.wikipedia.org/>
- http://ifni.ru/topics/maps/countries/vikings_02.htm
- <http://foreigniceland.forum2x2.ru/t1471-topic>



ВИКИНГИ (X-XI вв.)

ВИКИНГИ	Год смерти
Эрик рыжий	1010
Едур	1090
Аустри	1099
Рескви бодрый	1231

ВИКИНГИ (X-XI вв.)



ВИКИНГИ (X-XI вв.)

- ▣ Таким образом, дата смерти данных викингов колеблется от 1010 до 1231 года.

ВИКИНГИ (X-XI вв.)

Работу выполнил Стрельников Филипп Сергеевич
ЭМП-111