




Полтавська область

Виконав студент групи ЕП-13-1

Заболотного Миколи

ГЕРБ ТА ПРАПОР ОБЛАСТІ





ЧЕРВОНАЗАВОДСЬКЕ

ЛОХВИЦЯ

ГАДЯЧ

ЗИНЬКІВ

ПИРЯТИН

ГРЕБІНКА

Новооржицьке

ЛУБНИ

Ромодан

МИРГОРОД

Гоголеве

Опішня

Котельва

Новооржицьке

Лубни

Ромодан

Миргород

Гоголеве

Опішня

Котельва

Оржиця

ХОРОЛ

Велика Багачка

Шишаки

Диканька

Артемівка

Оржиця

Хорол

Велика Багачка

Шишаки

Диканька

Артемівка

Семенівка

ГЛОБИНЕ

Решетилівка

ПОЛТАВА

Машівка

КАРЛІВКА

Семенівка

Глобине

Решетилівка

Полтава

Машівка

Карлівка

Глобине

Глобине

Решетилівка

Полтава

Машівка

Карлівка

Градизьк

Градизьк

Козельщина

Нові Санжари

Кобеляки

Кобеляки

Градизьк

Градизьк

Козельщина

Нові Санжари

Кобеляки

Кобеляки

Кременчук

Кременчук

Кременчук

Кременчук

Кременчук

Кременчук

Кременчук

Кременчук

Кременчук

Кременчук

Кременчук

Кременчук

Кременчук

Кременчук

Кременчук

Кременчук

Кременчук

Кременчук

Кременчук

Кременчук

Кременчук

Кременчук

Кременчук

Кременчук

Кременчук

Кременчук

Кременчук

Кременчук

Кременчук

Кременчук

Кременчук

Кременчук

Кременчук

Кременчук

Кременчук

Кременчук

Кременчук

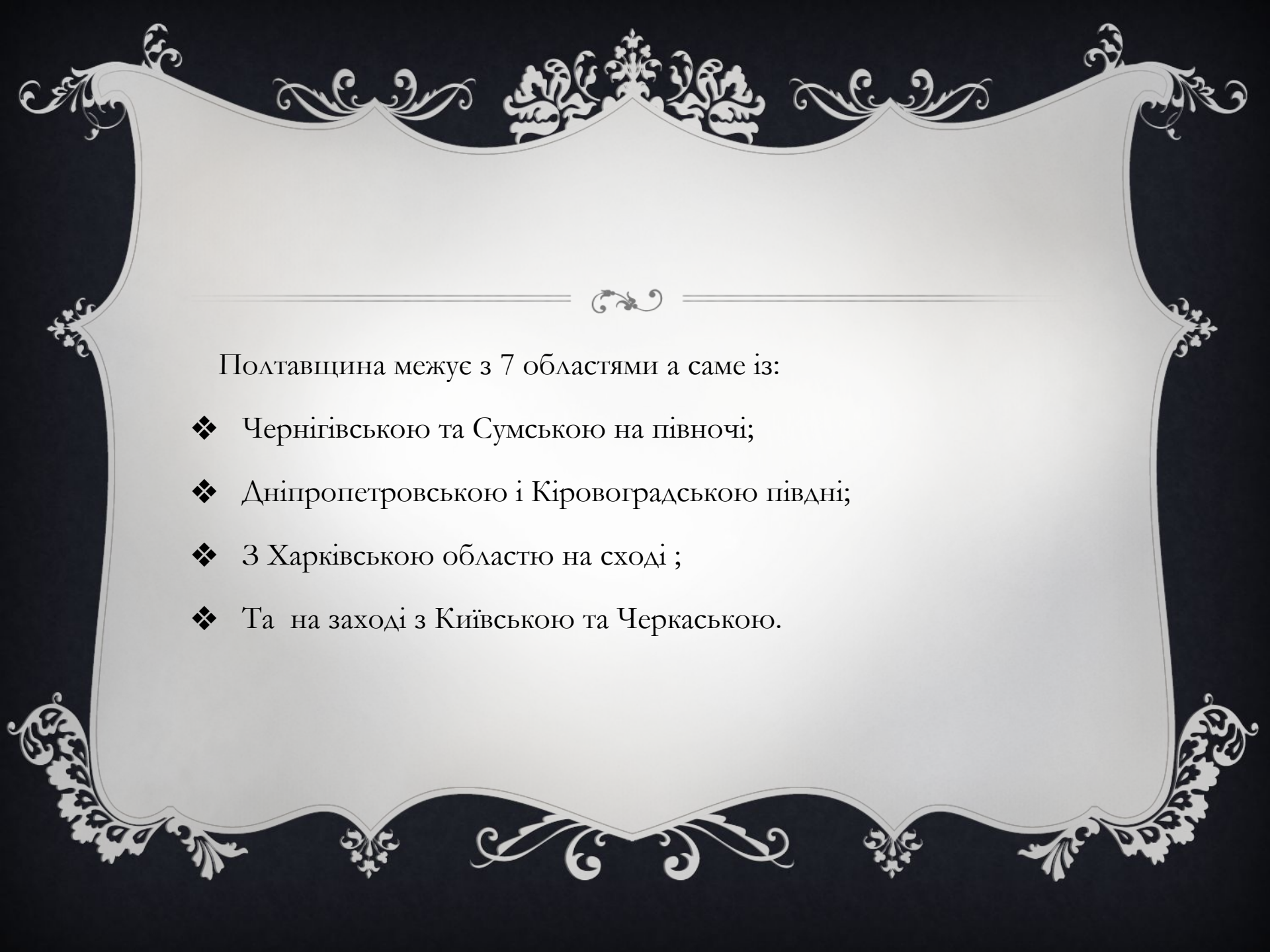
Кременчук

Кременчук

Кременчук

Кременчук

Кременчук



Полтавщина межує з 7 областями а саме із:

- ❖ Чернігівською та Сумською на півночі;
- ❖ Дніпропетровською і Кіровоградською півдні;
- ❖ З Харківською областю на сході ;
- ❖ Та на заході з Київською та Черкаською.



Адміністративно-територіальний устрій



➔ До складу області входить:

25 районів

15 міст, з яких 5 обласного значення (Комсомольськ, Кременчук, Лубни, Миргород, Полтава) та **10 районного значення**

21 селище міського типу

15 селищ

1791 село

Населення:	1 436 672
Площа:	28748 км ²
Густота населення:	50,0 осіб/км ²

уродженців області **кількість** **частка у населенні**

Полтавської	1260514	77,8
Харківської	22309	1,4
Сумської	18497	1,1
Кіровоградської	18176	1,1
Донецької	16991	1,0
Дніпропетровської	16328	1,0
Черкаської	13207	0,8
Чернігівської	12564	0,8
Житомирської	12187	0,8
Київської	10755	0,7
Луганської	10049	0,6
Закарпатської	8277	0,5
Рівненської	8152	0,5
Вінницької	7570	0,5
Львівської	6572	0,4
Хмельницької	6028	0,4
АР Крим	5137	0,3
Одеської	5056	0,3
Запорізької	4343	0,3
м. Києва	4059	0,3
Миколаївської	3704	0,2
Івано-Франківської	3566	0,2
Волинської	3109	0,2
Херсонської	2958	0,2
Тернопільської	2520	0,2
Чернівецької	1486	0,1
Севастополя	329	0,0

Демографія

Показники народжуваності, смертності та природного приросту у 1950–2014 рр.

коефіцієнт (на 1000 осіб)	1950 ^[25]	1960 ^[25]	1970 ^[16]	1990 ^[26]	2000 ^[26]	2010 ^[26]	2014 ^[26]
народжуваності	18,6	16,3	13,1	11,8	7,0	9,5	10,0
смертності	7,3	7,5	10,3	14,3	17,9	17,5	17,1
природного приросту	11,3	8,8	2,8	-2,5	-10,9	-8,0	-7,1

Полтавська область володіє працересурсним потенціалом з достатньо високим рівнем освіти та професійно-кваліфікаційного складу, хоч демографічна ситуація не сприяє його нарощуванню. Попри особливості структури, працересурсний потенціал здатний забезпечити реформування господарства області.

Питома вага міського населення 60,1%. Наукову та науково-виробничу функції в області виконують переважно Полтава і Кременчук.

На території Полтавської області, як і в цілому в Україні на сьогодні гостро стоїть проблема раціонального використання робочої сили, її правильний розподіл між галузями господарства і окремими районами, ліквідація безробіття тощо.

Кількість економічно активного населення Полтавщини становила 744,9 тис. осіб (48,3 % від загальної чисельності населення), з яких 350,7 тисяч — жінки та 394,2 тисяч — чоловіки. Більша частина економічно активного населення (61,2 %) проживає у міських поселеннях.

Географічне положення Полтавщини визначило її належність до помірного кліматичного поясу.

У понад 2/3 кількості днів у році панує континентальний підтип повітряних мас – із суходолу Євразії; у 1/3 днів панує морський підтип повітряних мас (із північної та центральної Атлантики та внутрішніх морів – Середземного, Чорного, Азовського).

Одним із екстремальних кліматичних показників є максимальна і мінімальна температура повітря. Абсолютний мінімум температури повітря в області спостерігався в районі м. Кременчука і в північно-східних районах (-38°C), абсолютний максимум - в районі Кременчука ($+40^{\circ}\text{C}$).

Улітку 2010 року найвища за весь період спостережень температура повітря по метеостанції Полтава становила $+38,6^{\circ}\text{C}$.

НАЙБІЛЬШІ РІЧКИ ЧЕРНІВЕЦЬКОЇ ОБЛАСТІ:

На території Полтавської області налічується 146 річок (водотоків довжиною понад 10 км) загальною довжиною 5 100 км.

Серед них дві великі :



Дніпро



Псел

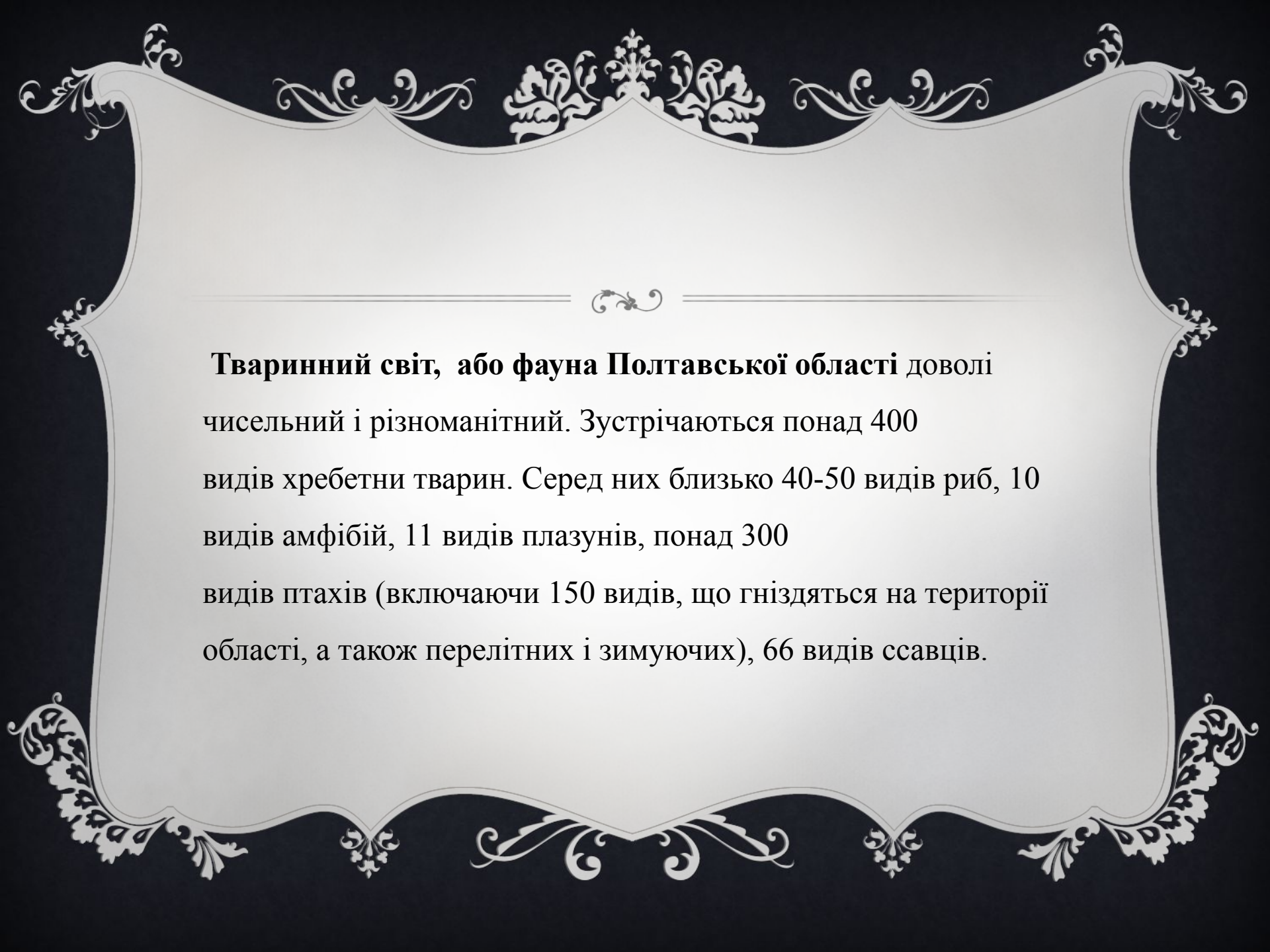


Ґрунти в Полтаві переважно на лесових карбонатних пухких породах, багатих на елементи мінерального живлення, що породжує лучно-степову і степове рослинність на слабо дренованих вододілах і терасах, та широколистяно-лісовою рослинністю на розчленованих правобережжях річок.

Ці фактори зумовили переваження в ґрунтовому покриві області чорноземів, і опідзолених ґрунтів.

Флора Полтавської області нараховує біля 2 тисяч видів різних систематичних груп рослин. Серед видів місцевої флори біля 1500 видів рослин з відділу покритонасінних, 3 видиголонасінних, 16 видів папоротеподібних, 9 видів хвощів, а також по 160 видів мохів і лишайників.





Тваринний світ, або фауна Полтавської області доволі чисельний і різноманітний. Зустрічаються понад 400 видів хребетни тварин. Серед них близько 40-50 видів риб, 10 видів амфібій, 11 видів плазунів, понад 300 видів птахів (включаючи 150 видів, що гніздяться на території області, а також перелітних і зимуючих), 66 видів ссавців.



бабак



тхір-перев'язка



степовий орел



їжак вухатий



Природоохоронні території

Полтава налічує 384 території та об'єкти загальною площею 142426,8715 га, що становить 4,95% від загальної площі області.

З них 46 штучні; 92 пам'ятки природи; Устимівський дендропарк;
20 парків — пам'яток садово-паркового мистецтва, з них 4 — державного значення; 10 заповідних урочищ.





На території Полтавської області закладено понад 10 видів корисних копалин: нафта, газ, вугілля, торф, залізна руда, будівельні матеріали, мінеральні води та ін. Вони добуваються більш як на 250 родовищах. Корисні копалини області зосереджені в двох структурних ярусах.



На даний час корисні копалини визначені в такій кількості:

- ◆98 родовищ нафти, газу природного та газового конденсату;
- ◆10 родовищ залізної руди;
- ◆44 родовища торфу;
- ◆92 родовища цегельно-черепичної сировини;
- ◆26 родовищ будівельного піску;
- ◆більше 800 млн. тонн бурого вугілля.

Умовні позначення

- Газ
- Газовий конденсат
- Нафта
- Торф
- Залізна руда
- Води мінеральні
- Буре вугілля
- Сировина цегельно-черепична
- Бішофіт
- Пісок
- Глини
- Солі
- Мергель
- Долерит
- Гіпс
- Граніт



Полтавська область належить до областей України з середнім рівнем розвитку **промислового виробництва**. Який формує близько 43 % валової доданої вартості регіону та забезпечує 80% експорту товарів. Більшість галузей промисловості області виникли в 50-х — 60-х роках:

- ❖ нафто-і газовидобувна
- ❖ залізорудна
- ❖ чорна металургія
- ❖ нафтопереробна
- ❖ автомобільна
- ❖ верстатобудівна
- ❖ електротехнічна
- ❖ виробництво технологічного устаткування для хімічної, харчової і легкої промисловості



Основні товари, які експортувала Полтавщина у 2012 році, це — залізничні вагони, залізорудні котуни, обладнання і механічні пристрої, парафін, скраплений газ, сигарети, вуглець.

Збільшився експорт спреда солодко-вершкового та сирних продуктів. За 2012 рік у 4,3 рази (у порівнянні з відповідним періодом минулого року) збільшився експорт до Казахстану. У той же час, скоротилися обсяги поставок до Австрії, Чехії, Грузії, Туреччини, Сербії та Італії. Разом з тим, спостерігається збільшення поставок до Білорусі, Словаччини, Естонії, Латвії, Азербайджану, Литви, Туркменістану, Ірану, Таджикистану і Польщі. Всього у 2012 році вантажі експортувалися до 76 країн світу.

Полтавщина є одним з провідних нафтогазоносних регіонів України. Розвідані на території області запаси природного газу становлять близько. На початок 2015 року суб'єкти підприємницької діяльності мали 96 спеціальних дозволів на користування нафтогазоносними надрами на території області, у тому числі на геологічне вивчення надр – 22. Полтавська нафта високоякісна: в її складі до 55% світлих нафтопродуктів, мало сірки. В супутніх газах майже 70% пропано-бутанових легкозаймистих фракцій, у зв'язку з чим вони є цінною сировиною для хімічної промисловості. Середньорічний видобуток нафти разом із газовим конденсатом в Полтавській області становить понад 760 тис. т. Запаси газу в Полтавській області зосереджені в межах 64 родовищ (з 261 по Україні), балансові запаси в яких становлять 475766 млн.куб.м, а позабалансові 4077 млн.куб.м. Середньорічний видобуток газу в Полтавській області становить 7500 млн.куб.м.

МАШИНОБУДУВАННЯ

- ◆ **Машинобудівний комплекс є одним із провідних секторів промисловості області. Його питома вага в загальних обсягах реалізованої продукції перевищує 14%.**
- ◆ **У сучасній структурі галузі значну частку мають залізничне машинобудування, автомобільна техніка, виробництво хімічного обладнання, електричного, електронного устаткування і тд.**
- ◆ **Виробництво машин та обладнання представлено 63 підприємствами, виробництвотранспортних засобів –14 підприємствами.**

В області діє ряд підприємств транспортного машинобудування:

- ❖ ПАТ «Тепловозоремонтний завод»;
- ❖ ТОВ «Кременчуцький автоскладальний завод»;
- ❖ ПАТ «АвтоКрАЗ»;
- ❖ ПАТ «Кременчуцький колісний завод»;
- ❖ ВАТ «Полтавський автоагрегатний завод».
- ❖ ПТТ «Полтавський турбомеханічний завод»,



Хімічна та нафтохімічна промисловість поки-що не посідають значного місця в промисловому комплексі Полтавщини – питома вага в обсягах реалізованої продукції становила 1,3%. Серед найбільших підприємств галузі: ВАТ «Кременчуцький завод технічного вуглецю», що випускає технічний вуглець для виробництва гуми.



◆ *В галузі легпрому Полтавської області працює 43 підприємства, що виготовляють вироби з шкіри, текстилю та інших матеріалів. Особливістю територіальної структури легкої промисловості є її нерівномірне розміщення по території області. Понад 70% її продукції випускають 3 багатогалузевих центри - Кременчук (13 підприємств), Комсомольськ (12). Полтава (4). Значними осередками легкої індустрії є Лубни, Миргород. Провідними підприємствами легкої промисловості є: ТОВ «Кремтекс», ВКФ «Тіко-Престиж», а також ПАТ Полтавська фірма «Ворскла», яка успішно співпрацює з підприємствами Німеччини, Франції та Америки.*

Харчова промисловість

- ❖ Харчова промисловість Полтавщини - це потужний промисловий сектор (понад 22% в структурі загальнообласного обсягу реалізації промислової продукції), який є одним із стратегічних напрямків в забезпеченні продовольчої безпеки як для області, так і України.
- ❖ В області виробляється майже 19% загальнодержавних обсягів виробництва свинини, 14% - ковбасних виробів, 15% - вершкового масла, 17% - жирних сирів, 15% - цукру та 32% - цигарок.

Головними проблемами розвитку агропромислового комплексу як загальнодержавного так і обласного масштабу є:

- недостатнє забезпечення державної фінансової підтримки виробництва основних видів сільгосппродукції на рівні, що дозволить селянам вести розширене виробництво;
- недосконалий механізм оновлення матеріально-технічної бази агропромислового комплексу;
- низькі темпи реалізації Державної цільової програми розвитку українського села.

В галузі рослинництва залишаються наступні проблеми:

- недостатній рівень внесення органічних і мінеральних добрив при вирощуванні сільськогосподарських культур;
- неможливість, через брак коштів, застосування в повному обсязі засобів захисту рослин від шкідників, хвороб та бур'янів;
- недостатнє проведення хімічної меліорації та докорінного покращення земель.

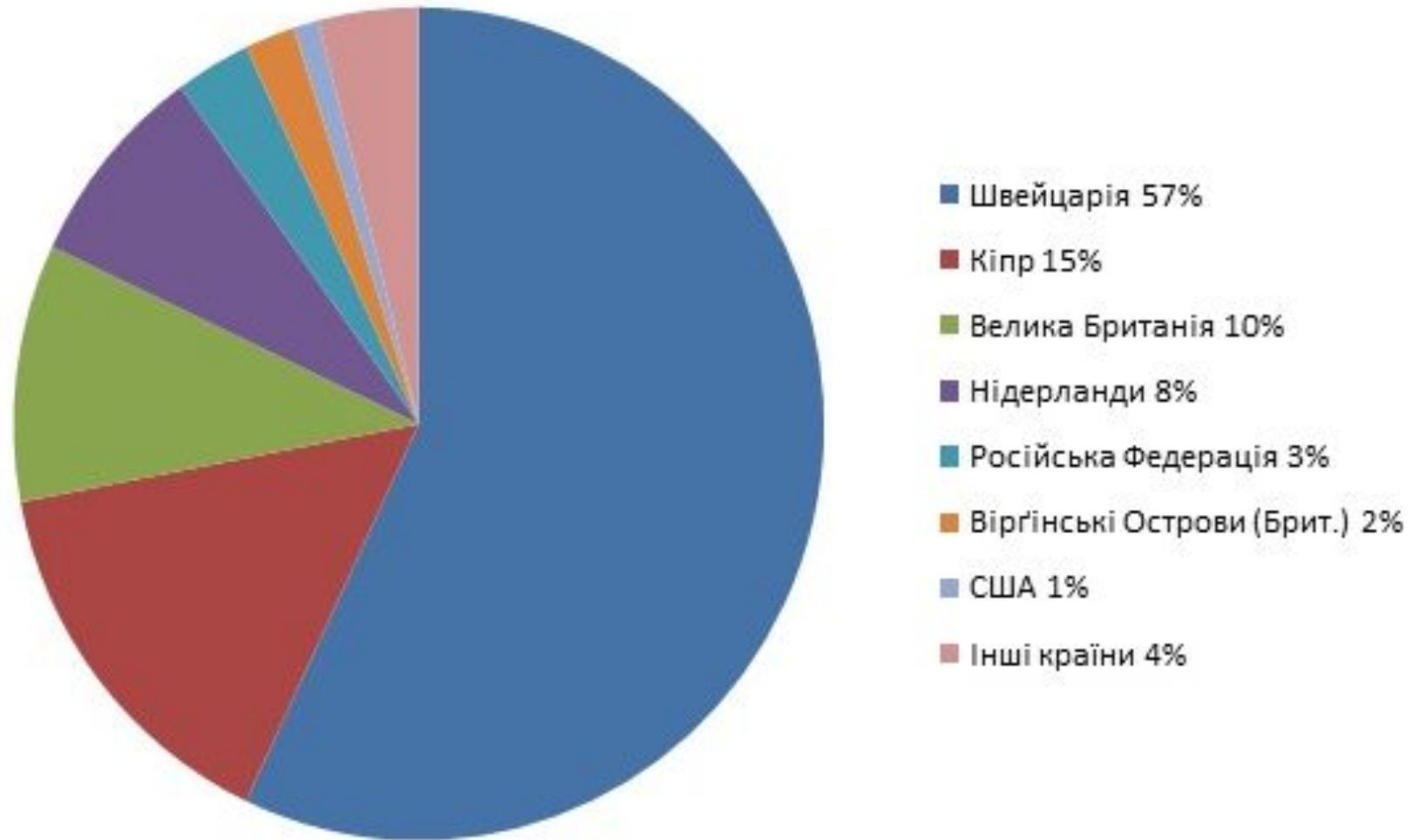
Найважливіші екологічні проблеми області:

На Полтавщині у 2015 році в атмосферу надійшло 176,6 тисяч тонн забруднюючих речовин від стаціонарних та пересувних джерел викидів. Більша частина — 102,2 тисяч тонн (57,9%) сумарних забруднень повітря припала на викиди від автомобільного, залізничного, водного транспорту та виробничої техніки. Основним забруднювачем повітря серед пересувних джерел викидів є автомобільний транспорт (80,0 тисяч тонн). Найбільша щільність викидів забруднюючих речовин від пересувних джерел забруднення на один квадратний кілометр території спостерігалася у містах Полтаві (197,1 тонн) та Кременчуці (141,1 тонн). Такі дані оприлюднює статистика сільського господарства та навколишнього середовища Головного управління статистики у Полтавській області.

Прямі іноземні інвестиції

Загальний обсяг ПІІ (станом на 01.01.2012) –

702,2 млн. дол. США(11 місце), а за темпом зростання – 3 місце серед 27 регіонів України



Перспективи розвитку регіону

Полтавська область має вигідне географічне розташування, що є сприятливою передумовою для розвитку зовнішньої та внутрішньої торгівлі і транспортних послуг.

Щодо сільського господарства, то основними стратегічними напрямками розвитку сільського господарства повинні стати наступні:

- ◆ збільшення обсягів інвестицій в сільське господарство;*
- ◆ нарощування виробництва сільськогосподарської продукції, якою регіон не може забезпечити населення відповідно до норм споживання;*
- ◆ пріоритетний випереджаючий розвиток галузі тваринництва у сільському господарстві регіону;*
- ◆ збільшення питомої ваги кормової бази в загальному обсязі рослинницької продукції, що, в свою чергу, дасть можливість збільшити обсяги виробництва тваринницької продукції, оскільки тваринництво і рослинництво є дві галузі, які тісно пов'язані між собою;*
- ◆ розвиток птахівництва як однієї з найбільш перспективних галузей тваринництва.*


Основними стратегічними напрямками розвитку **промисловості** області повинні стати:

- ❖ формування цілісного, здатного до саморозвитку науково-технологічно-виробничого комплексу;
- ❖ зміцнення конкурентоспроможності промислової продукції, створення сприятливих умов для накопичення інвестиційних ресурсів, істотне розширення внутрішнього попиту і забезпечення на цій основі сталого зростання обсягів виробництва;
- ❖ розвиток наукоємних галузей промисловості на базі подальшої активізації взаємодії з науковими організаціями;
- ❖ удосконалення фінансово-кредитних стосунків у виробничій сфері;
- ❖ забезпечити максимальну реалізацію власних інвестиційних можливостей;
- ❖ запровадження енерго - та ресурсозберігаючих технологій;

Обласний центр має достатній потенціал для розвитку ділового (конференції, семінари) та культурного туризму. Отже, з метою розвитку туристичної індустрії в області необхідно:

- ❖ розробити різнопланові туристичні маршрути (релігійного, культурно-етнографічного, спортивного, пізнавально - освітницького, наукового спрямування);
- ❖ відповідно облаштувати різні туристичні (пішохідні, кінні, велосипедні) маршрути;
- ❖ сприяти розвитку сільського зеленого та молодіжного туризму, що в свою чергу сприятиме розвитку народних промислів, характерних для певної території;
- ❖ проаналізувати причини, які перешкоджають активному розвитку зеленого туризму, вивчити досвід сусідніх регіонів;
- ❖ використати механізм іпотечного кредитування для розвитку сільського зеленого туризму;
- ❖ залучати кошти міжнародних фондів для розвитку туризму шляхом участі у міжнародних проектах.





Дякую за увагу!