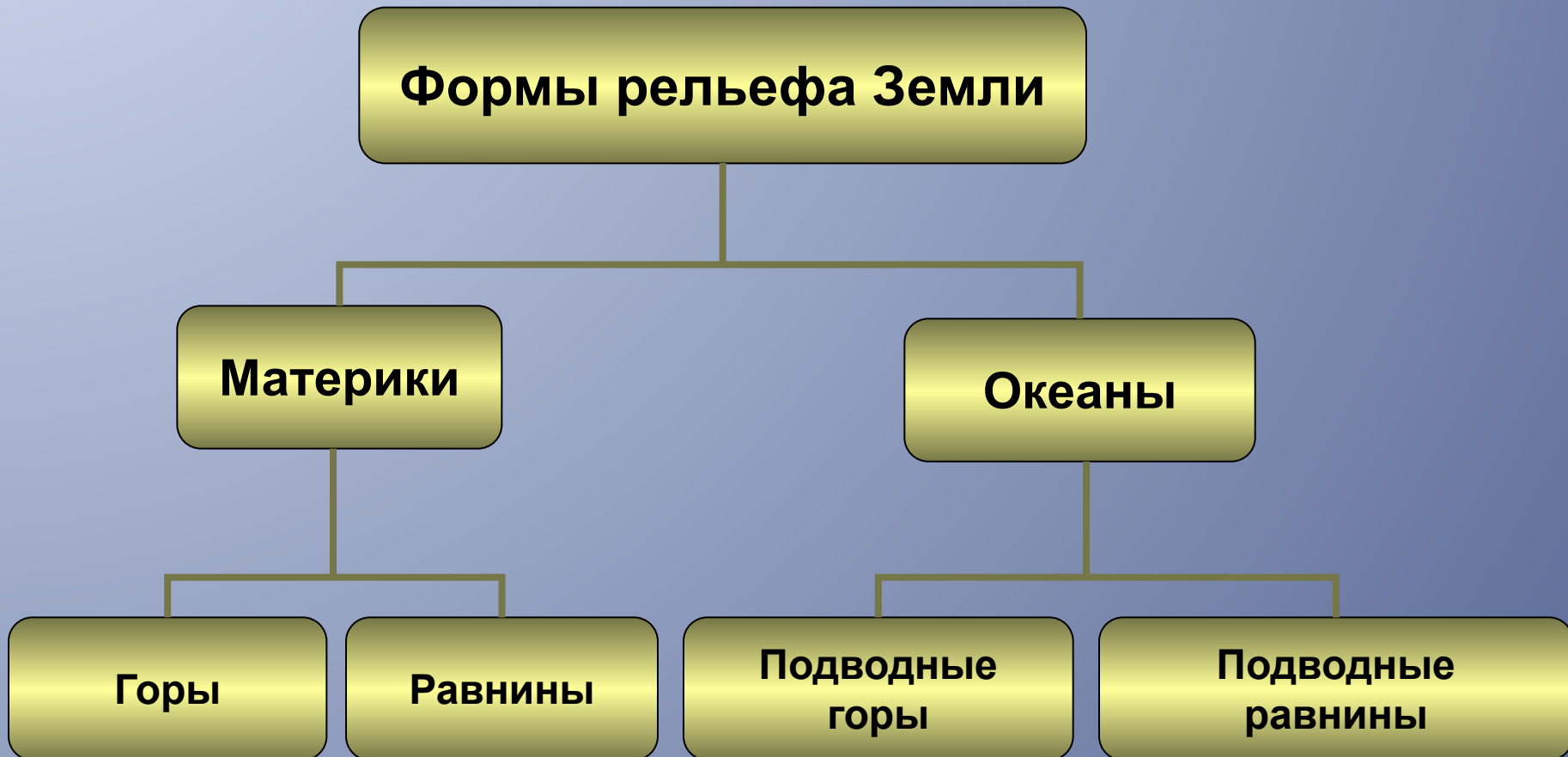



Главные формы и рельефы суши.




Формы рельефа Земли по размерам



Главные формы рельефа суши



Горы – это обширные,
высоко поднятые
участки земной
поверхности с
абсолютной высотой
более 500 м.



Отдельно стоящие горы встречаются редко, чаще всего они образуют **горные страны**



Горные страны состоят из **горных хребтов** и **разделяющих их межгорных котловин**

Горный хребет – это вытянутое поднятие, ограниченное склонами.

Межгорная долина – это вытянутое понижение, которое разделяет горные хребты.



**Гребень – это линия пересечения
склонов горного хребта**

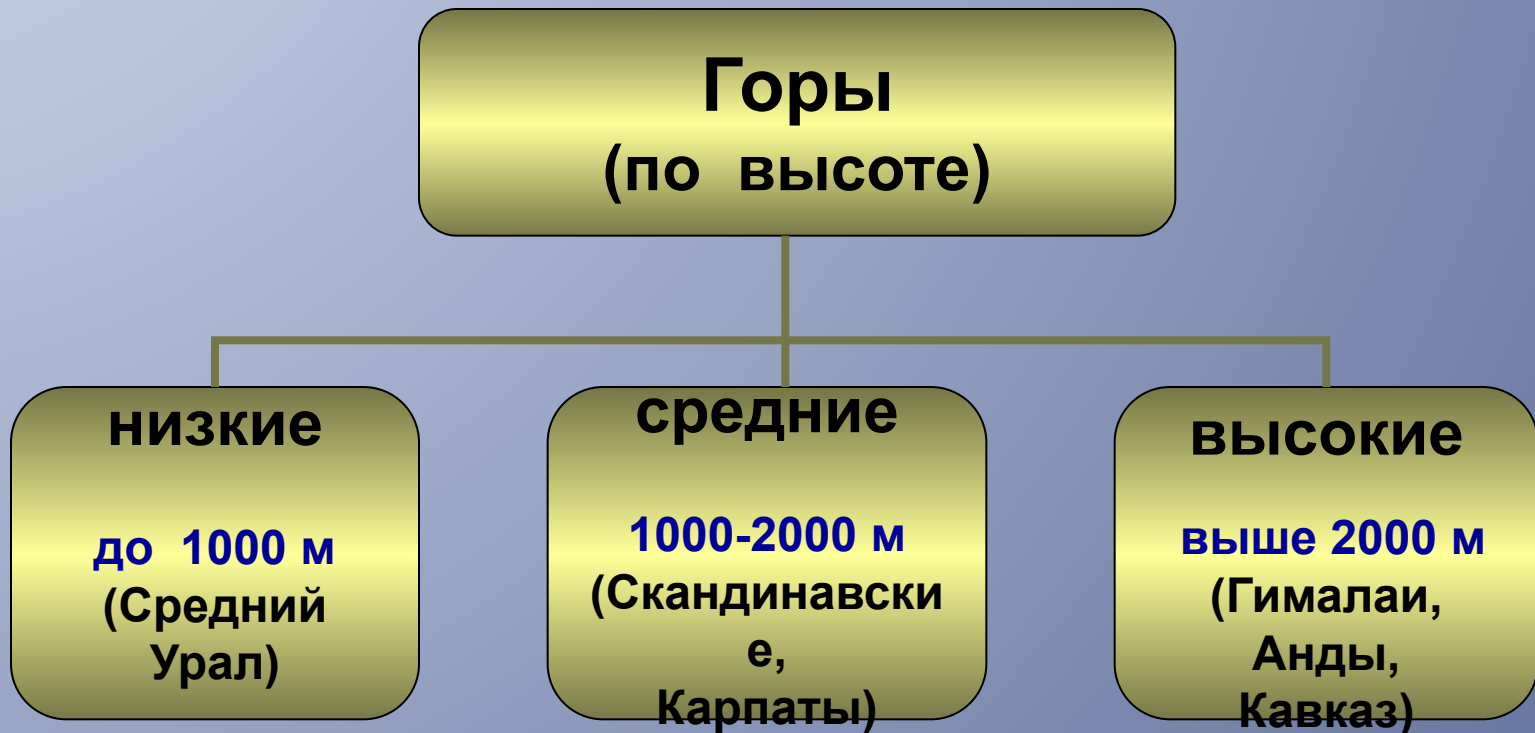




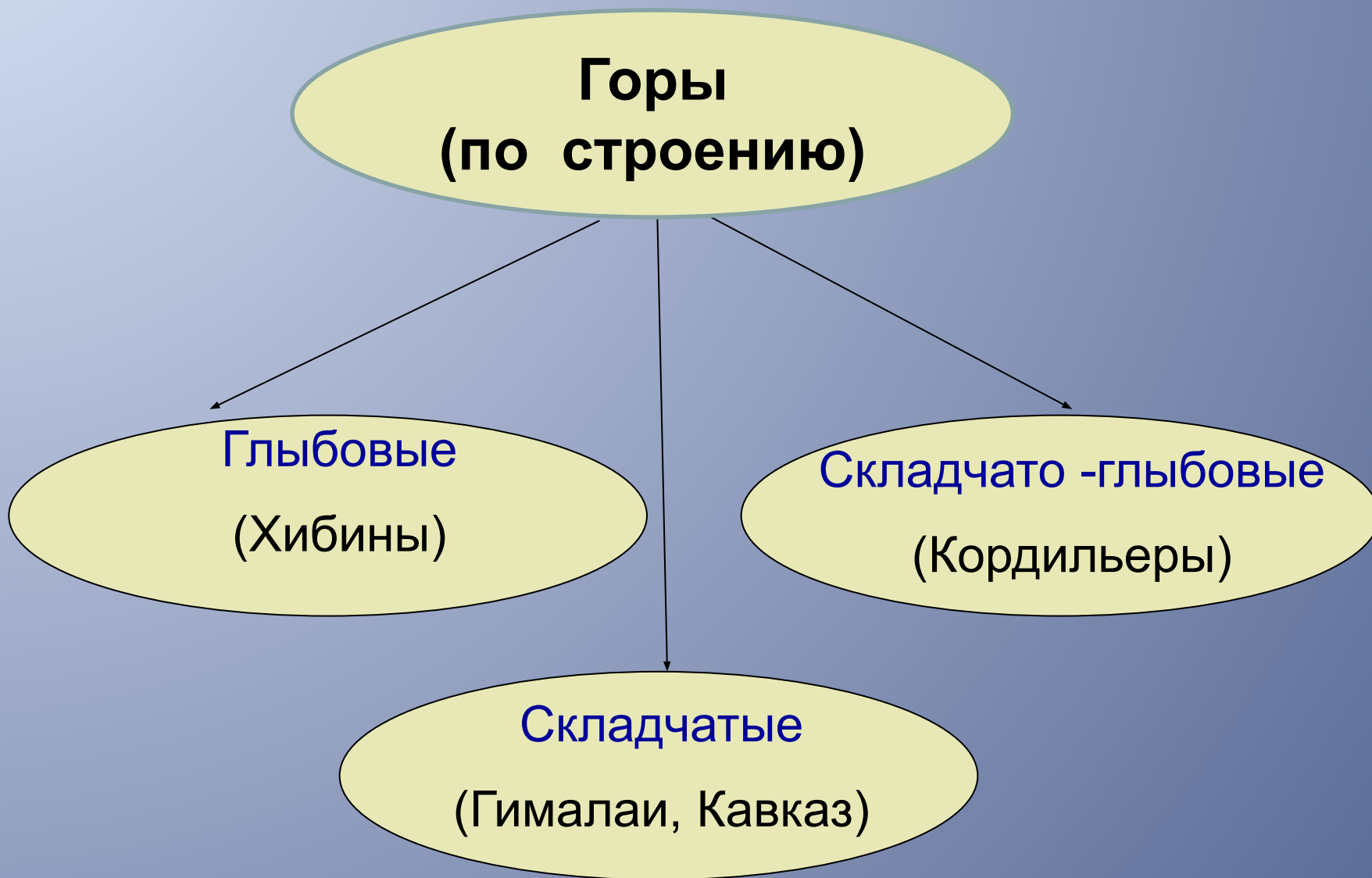
Вершина Эверест

Повышения на гребне образуют **вершины**, а понижения – **перевалы**.


Различие гор по высоте



Различие гор по строению



НИЗКИЕ ГОРЫ - (глыбовые)



СРЕДНИЕ ГОРЫ - (складчато-глыбовые)



ВЫСОКИЕ ГОРЫ - (складчатые)



Самые высокие горы мира – Гималаи, а самая высокая вершина этих гор – гора Эверест (Джомолунгма), **8848 м.**



Самые высокие горы России – Кавказские, а самая высокая вершина этих гор – гора Эльбрус (5642 м).





Самые длинные горы мира – Анды в Южной Америке (длина – 9 000 м)



Вертикальные движения земной коры поднимают горные хребты вверх



Под воздействием внешних сил Земли горы принимают причудливые формы



Что называется равнинами?



Равнины – это обширные выровненные части земной поверхности с колебаниями высот до 200 м.



Равнины занимают $\frac{3}{5}$ площади суши Земли

Различие равнин по характеру рельефа

Равнины
(по характеру рельефа)

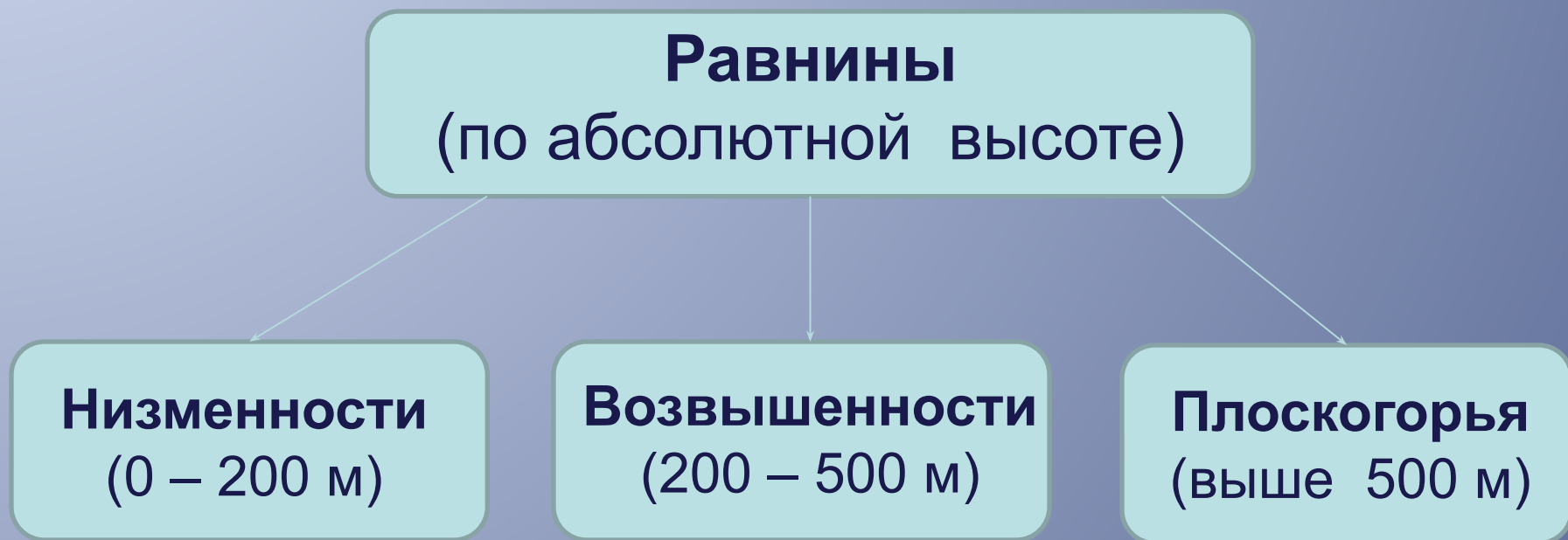
плоские



холмистые



Различие равнин по абсолютной высоте



Низменности, которые лежат ниже уровня моря, называют **впадинами.**