

# *«Города Центральной России. Костром»*



*Подготовил: ученик 9 «Г» класса Чен Артём*

*Проверил: учитель по географии Коротницкая Л.Ю.*

# *Содержание*

1. *География*
2. *Символика*
3. *История*
4. *Экономика*
5. *Культура*
6. *Религия*



# География

## Физико-географическое положение

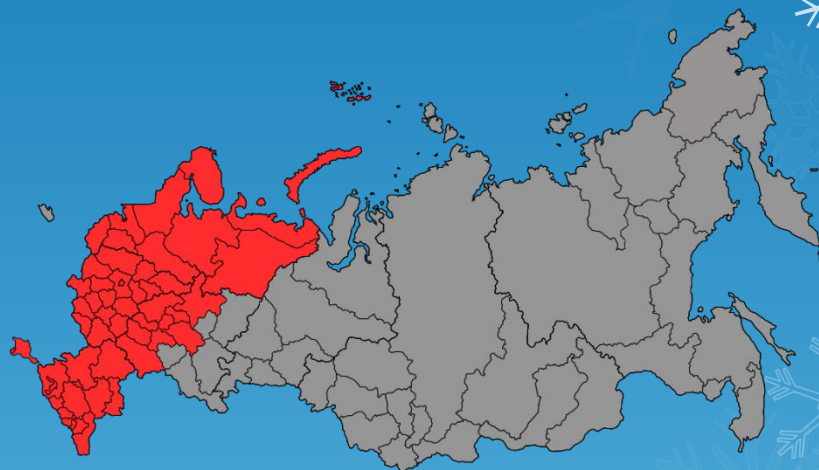
Кострома расположена на Костромской низменности, на обоих берегах Горьковского водохранилища Волги, у старого устья реки Костромы — в 65 км от Ярославля, в 105 км от Иванова и в 301 км к северо-востоку от Москвы. Расстояние от МКАД по автодороге — 306 км. Общая площадь территории в городской черте — 144,5 км<sup>2</sup>.



# География

## Часовой пояс

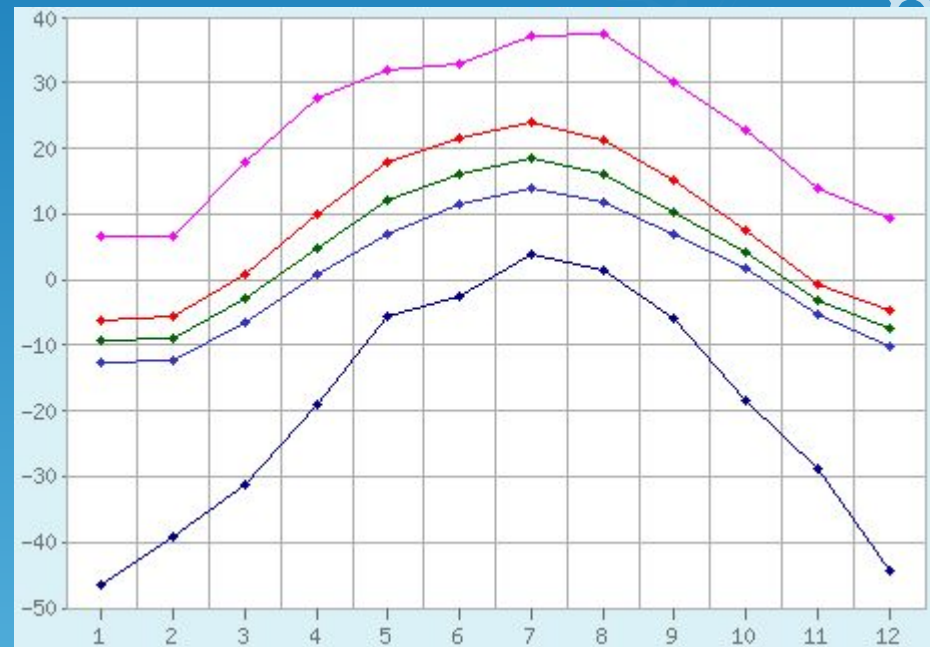
*Кострома и Костромская область, как и соседние области, относится к московскому часовому поясу (Moscow Time Zone, MSK/MSD). Смещение относительно Всемирного координированного времени UTC составляет +3:00 (MSD).*



# География

## Климат

Климат умеренно континентальный, велико смягчающее влияние Атлантического океана. Среднегодовая температура —  $+4,2\text{ C}^\circ$ , среднегодовая скорость ветра —  $3,1\text{ м/с}$ , среднегодовая влажность воздуха —  $79\%$ .



← Содержание

# Символика

*Город Кострома в соответствии с федеральным законодательством имеет официальные символы — герб, флаг, гимн, отражающие исторические, культурные, национальные и иные местные традиции и особенности.*

*Исторический герб Костромы утверждён 24 октября 1767 года, восстановлен 5 июля 1878 года, повторно восстановлен 7 октября 1992 года. Герб Костромы является первым городским гербом в истории России.*

*Изображает галеру «Тверь», на которой императрица Екатерина II прибыла в Кострому.*

*В лазоревом поле плывущая влево по лазоревым с серебряными гребнями волнам золотая галера с убранными серебряными парусами и десятью золотыми гребцами; на мачте — Императорский штандарт.*

*22 августа 2002 года исторический герб утверждён в качестве действующего символа города.*

*Флаг Костромы создан на основе символики герба. Официально утверждённого гимна Костромы не существует.*



# *История*

## *Происхождение названия*

*Не существует определённого происхождения названия города. Одни считают, что оно образовано от названия реки, другие – от соломы для сжигания и др.*



# *История*

## *Основание*

*Датой основания города считается 1152 год. Достоверных указаний на это нет, потому что не имеют серьёзной научной опоры и прочие существующие гипотезы.*





# *История*

*XIII-XVII века.*

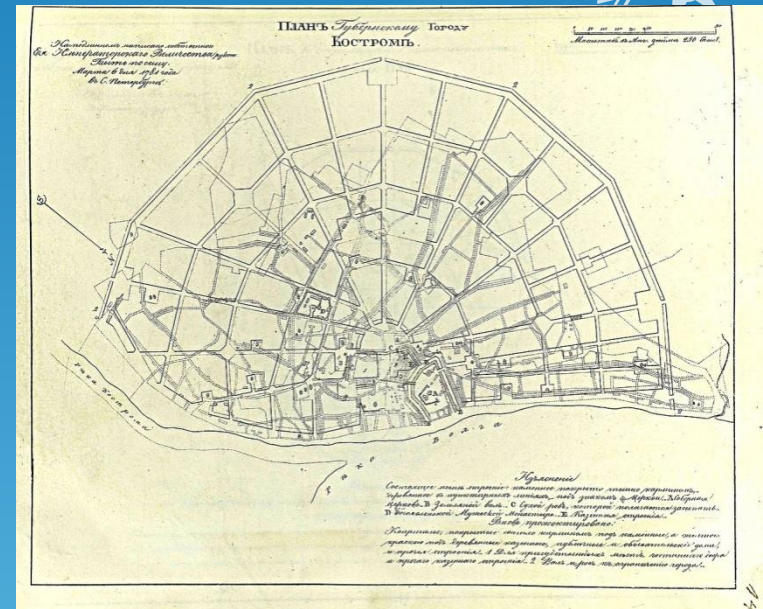
*В 1213 году была сожжена Ростовским князем Константином. Позже им была перестроена под свой лад, чтобы передать город сыну.*



# История

## Губернский город


В результате петровских реформ Кострома в 1708 году стала провинциальным городом Московской губернии.



# История

## *В составе СССР*

*14 января 1929 года постановлением ВЦИК СССР Костромская губерния упраздняется. Кострома теряет статус губернского города и включается в состав сначала Ивановской, а затем Ярославской области.*



← [Содержание](#)

# Экономика

## Промышленность

*Кострома – старинный центр текстильной, машиностроительной, тепловой и электрической, деревообрабатывающей и ювелирной промышленности.*



# Экономика

## *Банковское дело и торговля*

*В городе имеется 12 финансово-кредитных учреждений. Развита розничная торговля.*



← Содержание

# Культура

*Культура Костромы включает в себя театры и концертно-зрелищные учреждения; музеи; библиотеки; культурно-развлекательные центры и др.*



Содержание

# Религия

*Основной ветвью религии является христианское православие. В черте города расположено около двух десятков храмов и монастырей. Кострома – известный центр старообрядчества. Из других ветвей являются лютеранство и протестантизм, мусульманство и др.*

