

ГОРОДА США

Walker Jason

САН-ФРАНЦИСКО



СВЕДЕНИЯ О ГОРОДЕ

- Страна: США
- Штат: Калифорния
- Округ : Сан-Франциско
- Основан:1776
- Площадь 122 км.кв.
- Плотность:6700 чел.км.кв

ИСТОРИЯ ГОРОДА

▣ Предколониальная история

Примерно от 10 000 до 20 000 лет до появления европейцев, полуостров Сан-Франциско заселяли индейцы. Когда европейцы прибыли на эту территорию, они нашли племя Олони (в переводе с индейского — «западный народ»), проживавших здесь начиная с 8 тысяч лет до нашей эры до начала XIX века. Их лагерь находился на побережье Биг-Сюр.

▣ Ранние колонии, прибытие европейцев



После объявления Мексикой в 1821 году независимости от Испании, Сан-Франциско, как и вся Калифорния, стал принадлежать Мексике. В 1835 году англичанин Уильям Ричардсон построил первый капитальный европейский дом, недалеко от миссии, там, где сейчас находится сквер Портсмут. Вместе с правителем колонии Франциском Де'Харо, он создал первый план города и переименовал Миссию Святого Франциска Ассизского, назвав её Йерба-Буена (исп. Yerba Buena, буквально Хорошая Трава). В 1838 году, он подал прошение о получении большей части земли в округе Марин, в 1841 году Ричардсон получил её и построил там ранчо Саусалито. Бухта Ричардсона названа в его честь.

▣ Золотая лихорадка

Калифорнийская золотая лихорадка, которая началась в 1848 году, вызвала огромное увеличение количества населения в городе. Начиная с января 1848 года, до декабря 1849 года, население Сан-Франциско увеличилось с 1,000 до 25,000 человек. Стремительный прирост продолжался в течение 50 лет, новые Комстокские залежи серебра в Неваде подхлестнули новую волну иммигрантов. План развития города не был готов к такому резкому увеличению жителей, поэтому у города возникли большие проблемы с транспортом на узких улочках, с которыми он борется по сегодняшний день. Сан-Франциско стал самым большим городом западнее реки Миссисипи, с 1920 года самым большим городом является Лос-Анджелес.

Сан-Франциско 1855 года. В годы золотой лихорадки в город приехало очень много китайских рабочих, для работы на золотых шахтах, а в будущем, для работы на трансконтинентальной железной дороге. Китайский квартал был и остается одним из самых больших в стране. Пятая часть жителей Сан-Франциско — китайцы, это одна из самых крупных китайских диаспор в мире. Золотая лихорадка многим сулила неплохую добычу, поэтому в городе стали появляться богатые и знаменитые банкиры, архитекторы, магнаты и владельцы шахт такие, как Чарлс Кокер, Марк Хопкинс, Колинс П. Хантингтон и Леланд Стэнфорд. Они быстро стали застраивать своими особняками район Ноб-Хил, сейчас многие из этих сооружений стали известными отелями в Сан-Франциско (Марк Хопкинс Отель и Отель Хантингтон). Многие горожане требовали от властей предоставить больше рабочих мест, поэтому в период «большой иммиграции» появилось много новых компаний, которые впоследствии стали широко известны — компания по производству одежды — Levi Strauss & Co, компания по производству шоколада — Ghirardelli и банк Wells Fargo.

ДОСТОПРИМЕЧАТЕЛЬНОСТИ ГОРОДА



ЗЕМЛЕТРЯСЕНИЕ 1906 ГОДА

18 апреля 1906 года, случилось опустошительное землетрясение. эпицентр которого находился в 3 км к западу от Сан-Франциско. Магнитуда поверхностных волн составила 7,7; сейсмический момент — 7,9. Весь город затопило, потом начались пожары, которые уничтожили предположительно 80 % города, включая почти весь центр города. Многие жители попали в ловушку между потоком и приближающимся на их районы пожаром, было решено проводить эвакуацию через бухту, что спасло многим людям жизнь. Лагеря беженцев располагались в парке Золотые ворота, Уошен Бич и в других, не застроенных частях города. Даже через 2 года после землетрясения множество лагерей беженцев функционировали. В то время «смертный» колокольный звон прозвучал 478 раз, однако, по данным на 2005 год, официально погибло более 3000 человек. При численности населения в 410 000 чел. без крова осталось до 300 000 жителей.



НАЧАЛО СТРОИТЕЛЬСТВА МОСТА «ЗОЛОТЫЕ ВОРОТА»


ВО ВРЕМЯ СТРОИТЕЛЬСТВА

В НАШЕ ВРЕМЯ



ЗЕМЛЕТРЯСЕНИЕ 1989 ГОДА

17 ОКТЯБРЯ 1989 ГОДА, ПРОИЗОШЛО ЗЕМЛЕТРЯСЕНИЕ СИЛОЙ В 7,1 БАЛЛА ПО ШКАЛЕ РИХТЕРА. ЭПИЦЕНТР БЫЛ В ГОРАХ САНТА-КРУЗ, ПРИБЛИЗИТЕЛЬНО В 70 МИЛЯХ ОТ САН-ФРАНЦИСКО, ТОЛЧКИ В ГОРОДЕ ПРОИЗОШЛИ ЗА НЕСКОЛЬКО МИНУТ ДО НАЧАЛА 3 ИГРЫ «МИРОВОЙ СЕРИИ». ЗЕМЛЕТРЯСЕНИЕ СИЛЬНО РАЗРУШИЛО МНОГОЧИСЛЕННЫЕ ДОРОГИ, ВКЛЮЧАЯ ШОССЕ ЭМБАРКАДЕРО И ЦЕНТРАЛ. ПОВРЕЖДЕНИЯ ЭТИХ ДОРОГ БЫЛИ НАСТОЛЬКО СИЛЬНЫ, ЧТО ИХ РЕШИЛИ ПОЛНОСТЬЮ УНИЧТОЖИТЬ. ПОМИМО ДОРОГ, ТОЛЧКИ ПРОИЗВЕЛИ СИЛЬНЫЕ РАЗРУШЕНИЯ В ОКРУГЕ МАРИН. В США ЭТО ЗЕМЛЕТРЯСЕНИЕ СТАЛО ИЗВЕСТНО КАК «ЗЕМЛЕТРЯСЕНИЕ МИРОВОЙ СЕРИИ».



ОСТРОВ-ТЮРЬМА АЛЬКАТРАС

Открытие острова и его название

В 1775 году испанец Хуан Мануэль де Айала (исп. Juan Manuel de Ayala) первым зашёл в залив Сан-Франциско. Его команда составила карту бухты и дала название Ла Исла де лос Алькатрасес (исп. La Isla de los Alcatraces — остров олушей) одному из трёх островов, известному в настоящее время как Yerba Buena. Распространено мнение, что название могло означать «Остров пеликанов», из-за обилия этих птиц на острове[2][3]. Однако, по отчетам орнитологов, колоний ни пеликанов, ни олушей, ни на острове, ни поблизости нет[4], зато много разных видов бакланов и других крупных водоплавающих птиц. В 1828 году английский географ капитан Фредерик Бичи (англ. Frederic William Beechey) ошибочно перенёс с испанских карт название острова на соседний, в настоящее время известный как место знаменитой тюрьмы, под именем Island Alcatrazes. В 1851 году топографическая служба Береговой охраны США сократила название до Alcatraz .

История маяка

Открытие золота в Калифорнии в 1848 году привело в залив Сан-Франциско тысячи судов, тем самым создав острую потребность в маяке. Первый маяк был установлен и запущен на Алькатрасе летом 1853 года. В 1856 году на маяк установили колокол, который использовали в тумане.

В 1909 году при строительстве тюрьмы, после 56 лет использования, первый маяк Алькатраса был демонтирован. Второй маяк установили рядом с тюремным корпусом 1 декабря 1909 года. А в 1963 году маяк модифицировали и сделали автоматическим и автономным, и ему уже не понадобилось круглосуточное обслуживание. Форт

Вследствие «золотой лихорадки» возникла необходимость в защите залива. В 1850 году по указу Президента США на острове стали строить форт, где было установлено более 110 дальнобойных орудий[6]. Впоследствии форт использовался для размещения заключённых. В 1909 году армия снесла его, оставив только фундамент, а к 1912 году для заключённых было построено новое здание.

