




Городская агломерация «Мадрид»



«Городская агломерация — это компактное скопление населённых пунктов, главным образом городских, местами срастающихся, объединённых в сложную многокомпонентную динамическую систему с интенсивными производственными, транспортными и культурными связями.»



Мадрид, столица и крупнейший город Испании, центр одноименного автономного сообщества, района (комарки) Ареа-Метрополитана (или агломерации Большой Мадрид.)

Численность центральной части «Мадрид» равна 3 млн.чел. Рост населения к 21 веку достигал 1,6 % в год (в общем 6,5 млн жителей).



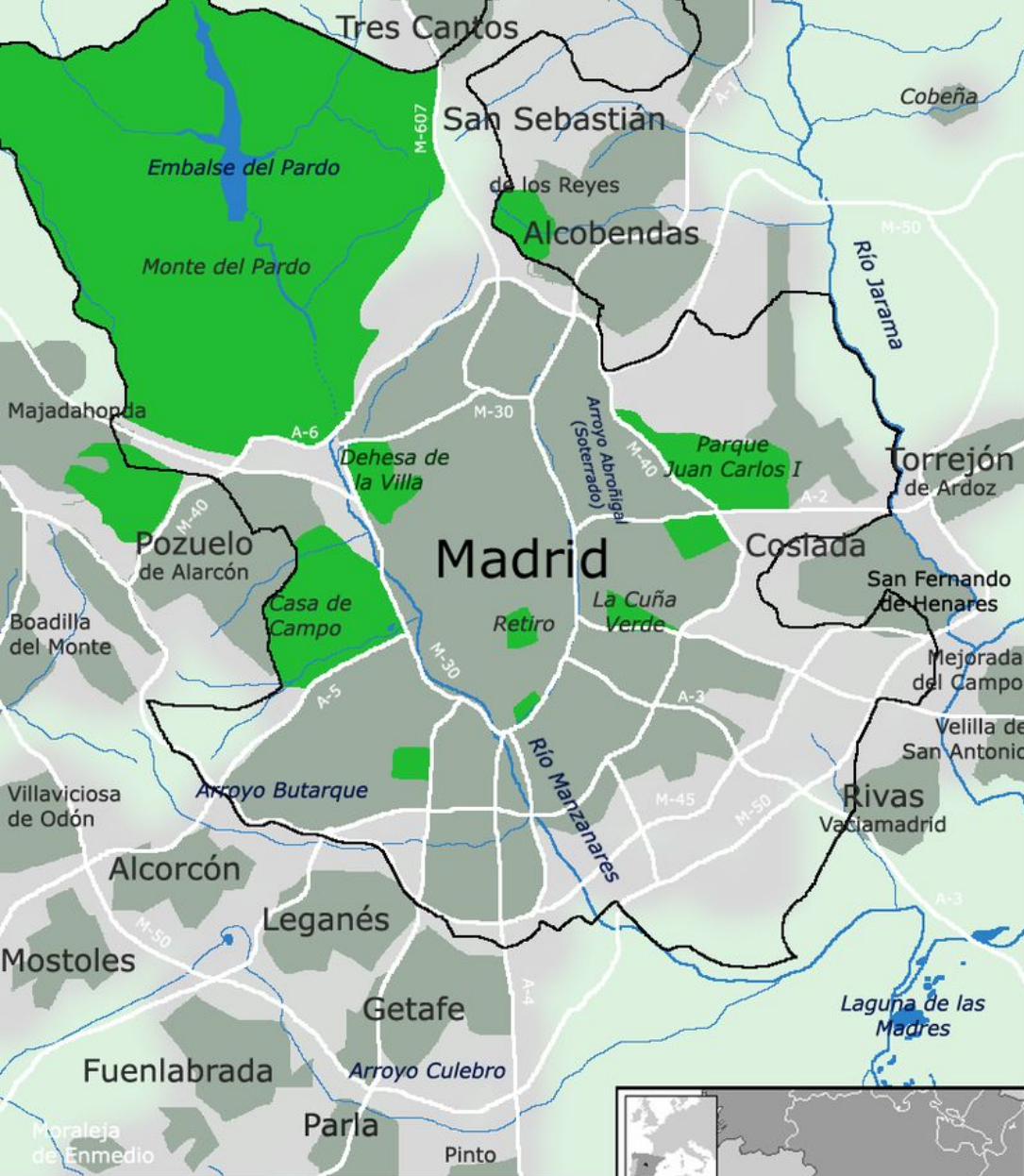
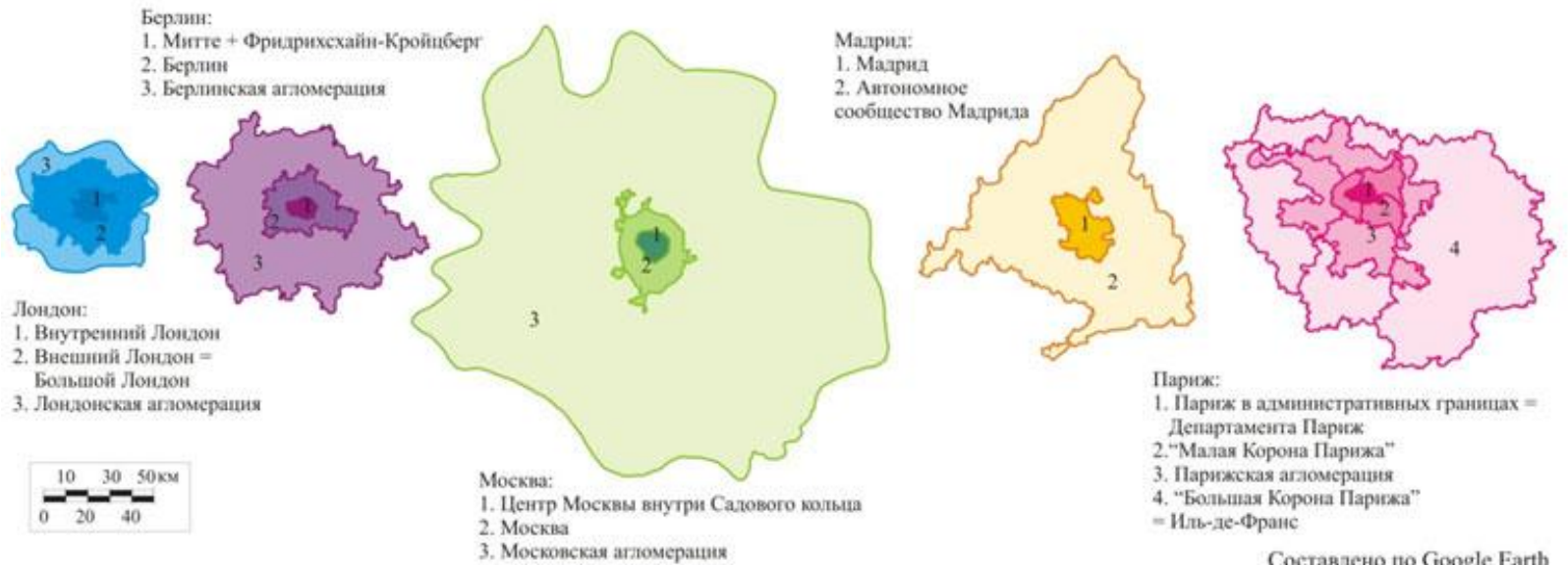


Схема территорий столиц и их регионов



Составлено по Google Earth

Герб^[d]Флаг^[d]

Страна	Испания
Статус	автономное сообщество
Входит в	Испания
Включает	провинцию Мадрид
Административный центр	Мадрид
Дата образования	1983
Президент	Кристина Сифуэнтес
Официальный язык	испанский
Население (2011)	6 481 514 (3-е место)
Плотность	807,36 чел./км ² (1-е место)
Площадь	8028,1 км ² (12-е место)

Страна	Испания
Регион	Мадрид
Провинция	Мадрид
Община	Ареа-Метрополитана
Координаты	40°24′00″ с. ш. 3°41′00″ з. д.﻿ Н﻿Б﻿Я﻿О
Алькальд	Ана Ботелья
Первое упоминание	X век
Площадь	607 км ²
Высота НУМ	667 м
Население	▲ 3 041 579 ^[1] человек (2013)
Плотность	8653,5 чел./км ²
Национальный состав	испанцы
Конфессиональный состав	католики
Названия жителей	мадридцы, мадридец, мадридка
Часовой пояс	UTC+1, летом UTC+2
Телефонный код	+34 91
Почтовые индексы	28001-28080
Официальный сайт	munimadrid.es (исп.)



Трес-Кантос
Tres Cantos

Альхете
Algete

Сан-Себастьян-де-лос-Рейес
San Sebastián
de los Reyes

Торрелодонес
Torrelodones

Лас Росас
Las Rozas

Алькала-де-Энаре
Alcalá de
Henares

Мадрид
Madrid

Кослада
Coslada

Алькоркон
Alcorcón

Ривас-Васиамадрид
Rivas-Vaciamadrid

Кампо-Реаль
Campo Real

Хетафе
Getafe

Со-Медо-дель-Рио-Тадаррама-и-Су-Родриго-де-Энторно

Пинто



Парке де Вальдебеба
Parque de Valdebebas

Эстанке Хуан Парке
Estanque Parque

Лого Парке де Берлин
Lago Parque de Berlín

Каса де Кампо
Casa de Campo

Лого Каса де Кампо
Lago Casa de Campo

Мадрид
Madrid

Эстанке дель Ретиро
Estanque del Retiro

Мадрид
Madrid

○ Станция пересадки

⌘ Длинные станции пересадки

🕒 Станция с ограниченным временем работы

♿ Станция, оборудованная для людей с ограниченными физическими возможностями. Лифт

♿ Станция, оборудованная пандусом

🚆 Вокзал пригородных поездов RENFE

🚆 Вокзал поездов дальнего следования RENFE

🚌 Терминал междугородних автобусов

✈️ Аэропорт Мадрида Барахас

P Бесплатная парковка у станции

P Платная парковка у станции

i Информационное бюро



LEYENDA

LÍNEAS DE METRO

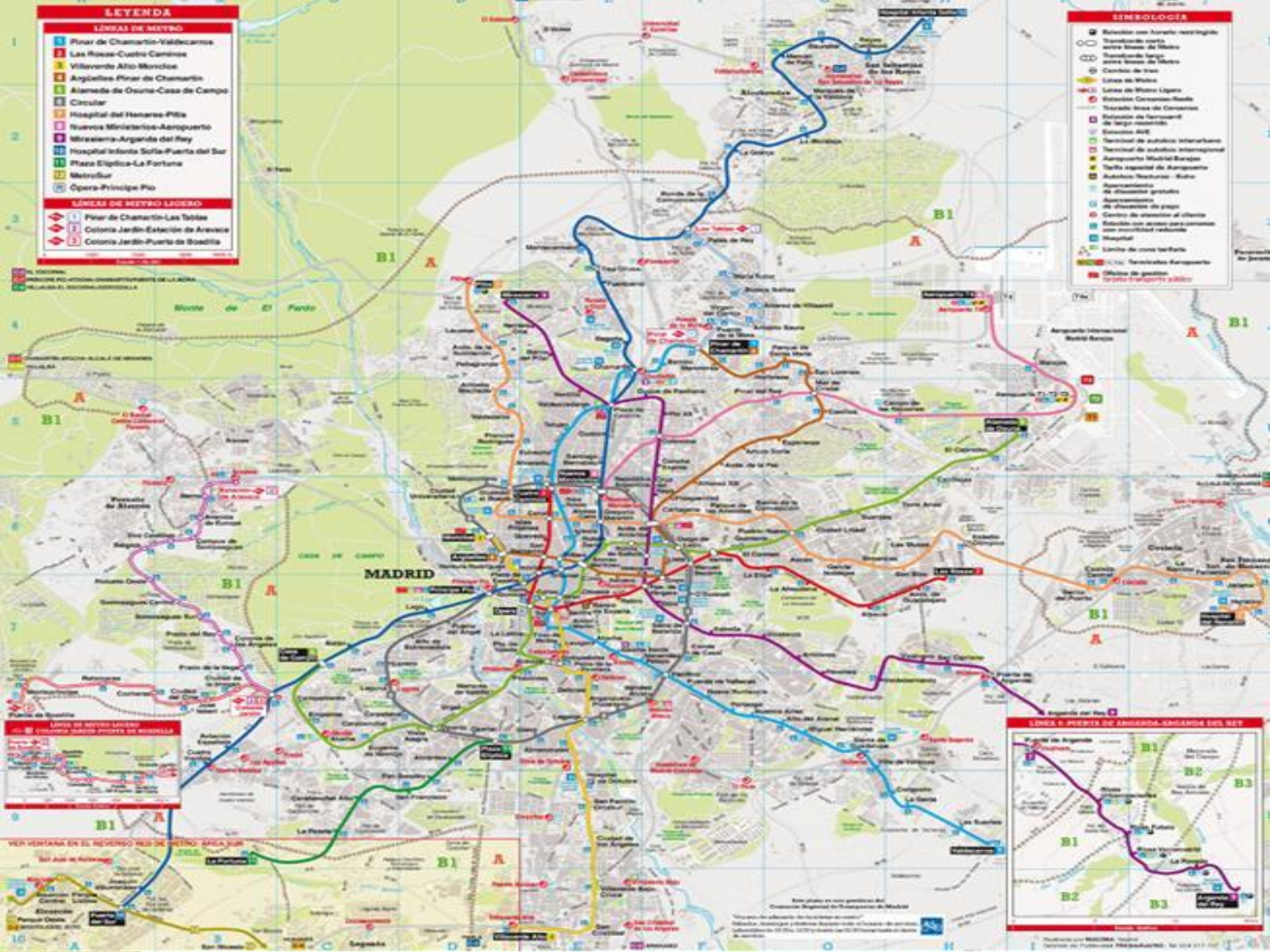
- 1 Pinar de Chamartín-Valdecarlos
- 2 Las Rosas-Cuatro Caminos
- 3 Villaverde Alto-Moncloa
- 4 Argüelles-Pinar de Chamartín
- 5 Alameda de Osuna-Casa de Campo
- 6 Circular
- 7 Hospital del Henares-Plaza
- 8 Nuevos Ministerios-Aeropuerto
- 9 Mirasierra-Arganda del Rey
- 10 Hospital Infanta Sofía-Puerta del Sur
- 11 Plaza Elíptica-La Fontana
- 12 MetroSur
- 13 Opera-Príncipe Pio

LÍNEA DE METRO LIGERO

- 1 Pinar de Chamartín-Las Tablas
- 2 Colonia Jardín-Estación de Atocha
- 3 Colonia Jardín-Puerta de Boadilla

SEMBOLOGÍA

- Estación con horario restringido
- Trayecto corto entre líneas de Metro
- Trayecto largo entre líneas de Metro
- Cambio de tren
- Línea de Metro
- Línea de Metro Ligero
- Estación Cercanías-Ronda
- Trayecto línea de Cercanías
- Estación de Cercanías de larga distancia
- Estación AVE
- Tarjetas de autobús interurbano
- Tarjetas de autobús interprovincial
- Aeropuerto Madrid-Barajas
- Tarifa especial de Aeropuerto
- Autobús Neotrans - Balsa
- Aparcamiento de bicicletas gratuitas
- Aparcamiento de bicicletas de pago
- Centro de atención al cliente
- Estación con ascensor para personas con movilidad reducida
- Hospital
- Límite de zona tarifaria
- Terminales Aeropuerto
- Oficina de gestión tarjeta transporte público



LÍNEA DE METRO LIGERO

- 1 Pinar de Chamartín-Las Tablas
- 2 Colonia Jardín-Estación de Atocha
- 3 Colonia Jardín-Puerta de Boadilla

LÍNEA 9 PERIÓDICA DE ARGANDA-ARGANDA DEL REY



VER VENTANA EN EL REVERSO DEL METRO: ÁREA SUR

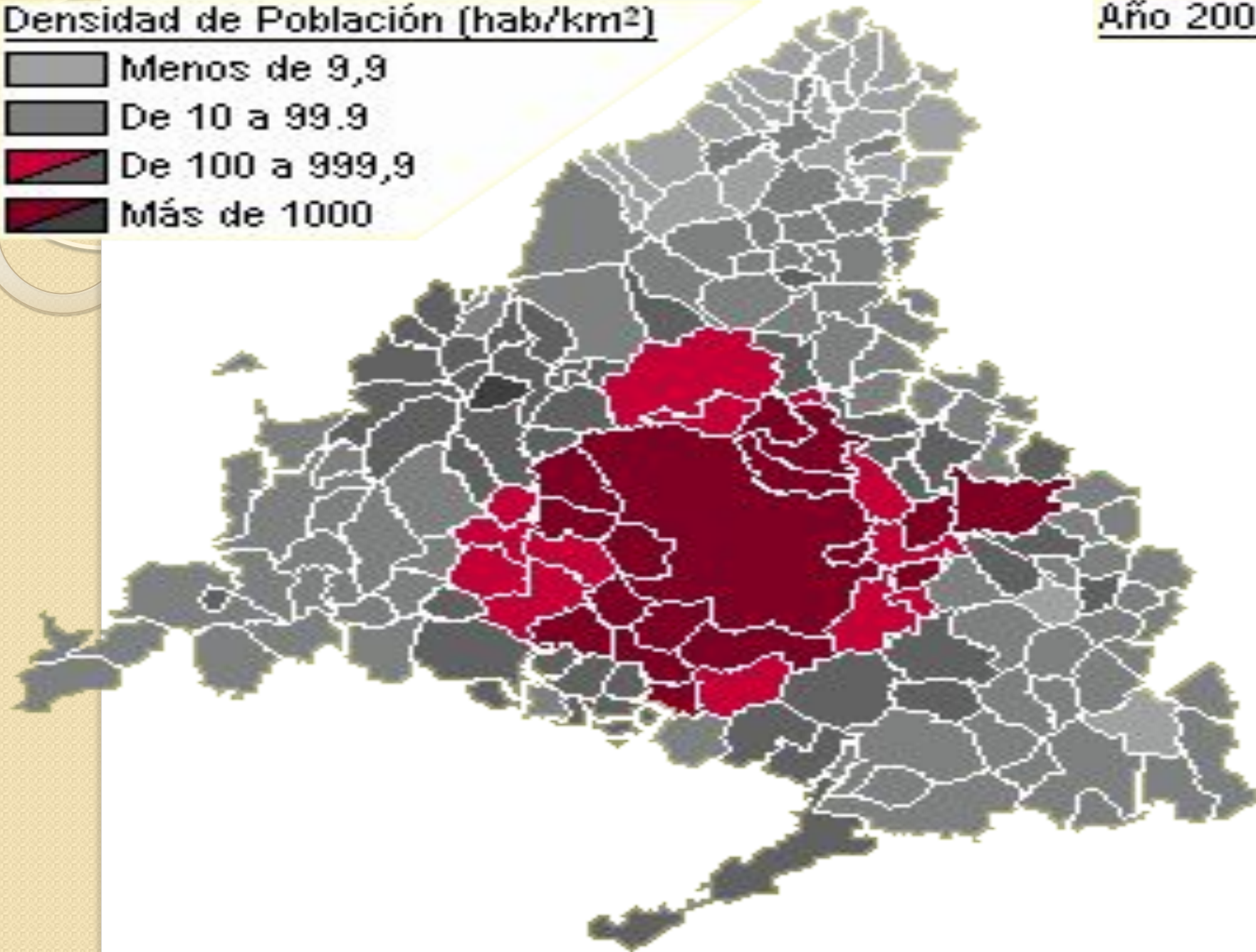


Este plano es una propiedad del
Sistema de Transportes de Madrid

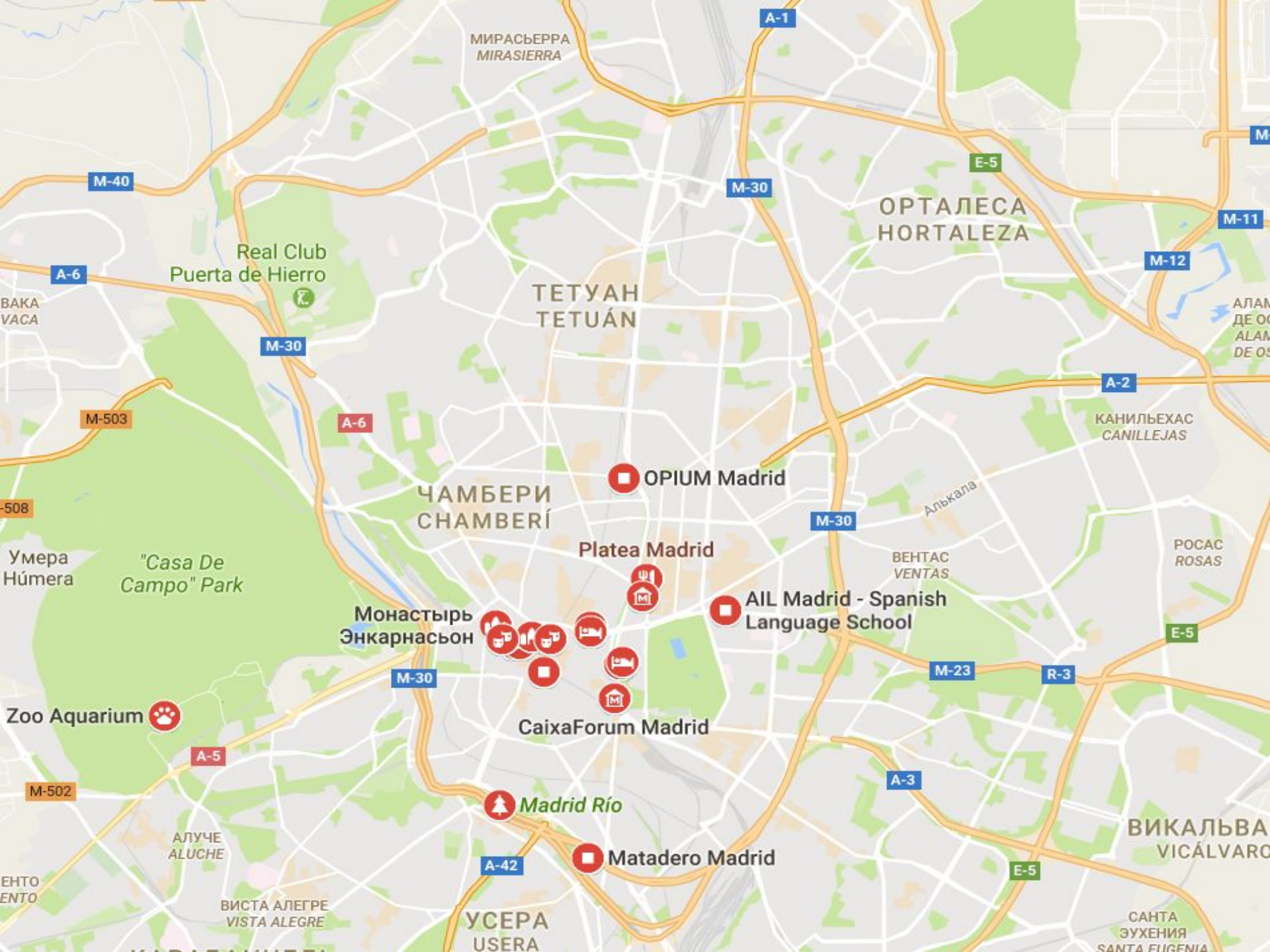
Densidad de Población (hab/km²)

Año 2002

- Menos de 9,9
- De 10 a 99,9
- De 100 a 999,9
- Más de 1000



Fuente: Instituto de Estadística de la Comunidad de Madrid



МИРАСЬЕРРА
MIRASIERRA

M-40

Real Club
Puerta de Hierro

A-6

ВАКА
VACA

M-30

TETUÁN
TETUÁN

M-30

ОРТАЛЕСА
HORTALEZA

E-5

M-12

M-11

АЛАМ
ДЕ О
ALAM
DE О

M-503

A-6

КАНИЛЬЕХАС
CANILLEJAS

A-2

508

ЧАМБЕРИ
CHAMBERÍ

OPIUM Madrid

Алькала

M-30

Умера
Húmera

"Casa De
Campo" Park

Plaza Madrid

БЕНТАС
VENTAS

РОСАС
ROSAS

Монастырь
Энкарнасьон

AIL Madrid - Spanish
Language School

E-5

M-30

M-23

R-3

Zoo Aquarium



A-5

CaixaForum Madrid

A-3

M-502

АЛУЧЕ
ALUCHE

Madrid Río

Matadero Madrid

E-5

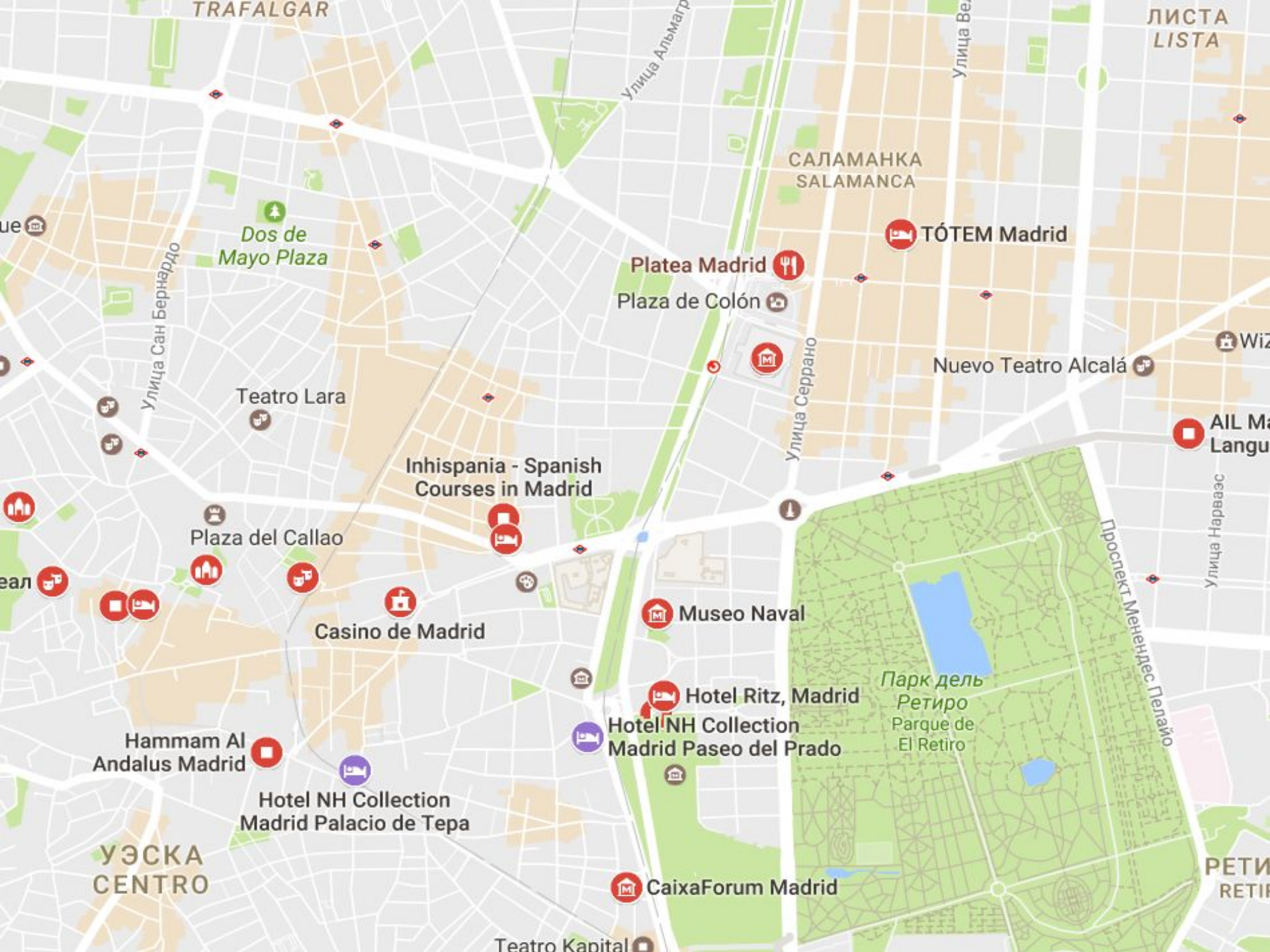
ЕНТО
ENTO

ВИСТА АЛЕГРЕ
VISTA ALEGRE

УСЕРА
USERA

ВИКАЛЬВА
VICÁLVARO

САНТА
ЭУХЕНИЯ
SANTA EUGENIA



TRAFALGAR

ЛИСТА
LISTA

Улица Альмагр
Улица Альмагр

Улица Ве
Улица Ве

САЛАМАНКА
SALAMANCA

Dos de Mayo Plaza

TÓTEM Madrid

Platea Madrid
Plaza de Colón

Улица Сан Бернардо
Улица Сан Бернардо

Teatro Lara

Nuevo Teatro Alcalá

Inhispania - Spanish Courses in Madrid

Улица Серрано
Улица Серрано

Plaza del Callao

AIL Ma
Langu

Casino de Madrid

Museo Naval

Улица Нарваес
Улица Нарваес

Plaza del Callao

Парк дель Ретиро
Parque de El Retiro

Проспект Менендес Пелаю
Проспект Менендес Пелаю

Hotel Ritz, Madrid

Hotel NH Collection Madrid Paseo del Prado

Hamam Al Andalus Madrid

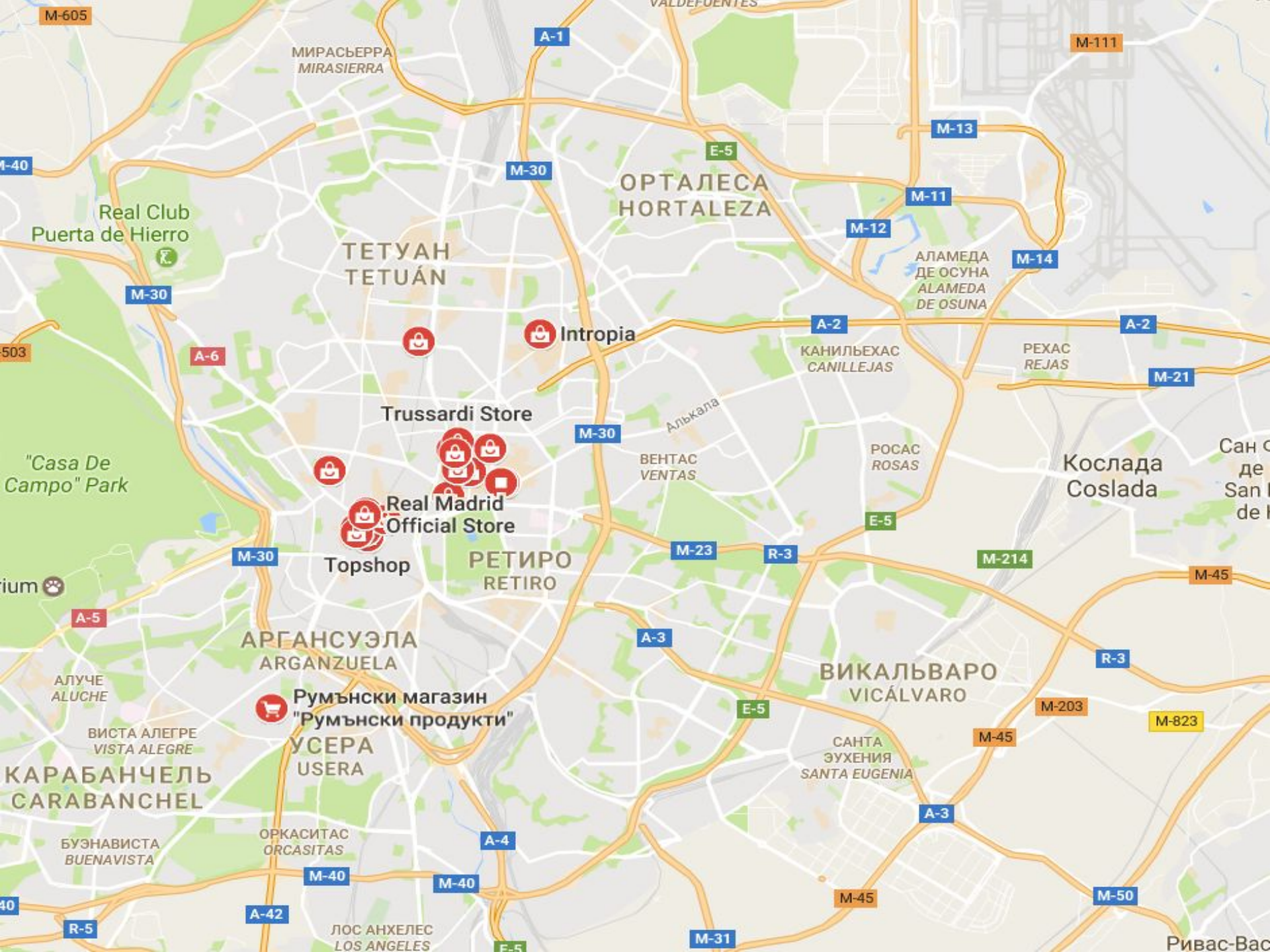
Hotel NH Collection Madrid Palacio de Tepa

УЭСКА
CENTRO

CaixaForum Madrid

РЕТИ
RETIR

Teatro Kapital



МИРАСЬЕРА
MIRASIERRA

ОРТАЛЕСА
HORTALEZA

ТЕТУАН
TETUÁN

АЛАМЕДА
ДЕ ОСУНА
ALAMEDA
DE OSUNA

Intropia

КАНИЛЬЕХАС
CANILLEJAS

РЕХАС
REJAS

Trussardi Store

Алькала

БЕНТАС
VENTAS

РОСАС
ROSAS

Кослада
Coslada



Real Madrid
Official Store

Topshop

РЕТИРО
RETIRO

АРГАНСУЭЛА
ARGANZUELA

Румънски магазин
"Румънски продукти"

УСЕРА
USERA

ВИКАЛЬВАРО
VICÁLVARO

САНТА
ЭУХЕНИЯ
SANTA EUGENIA

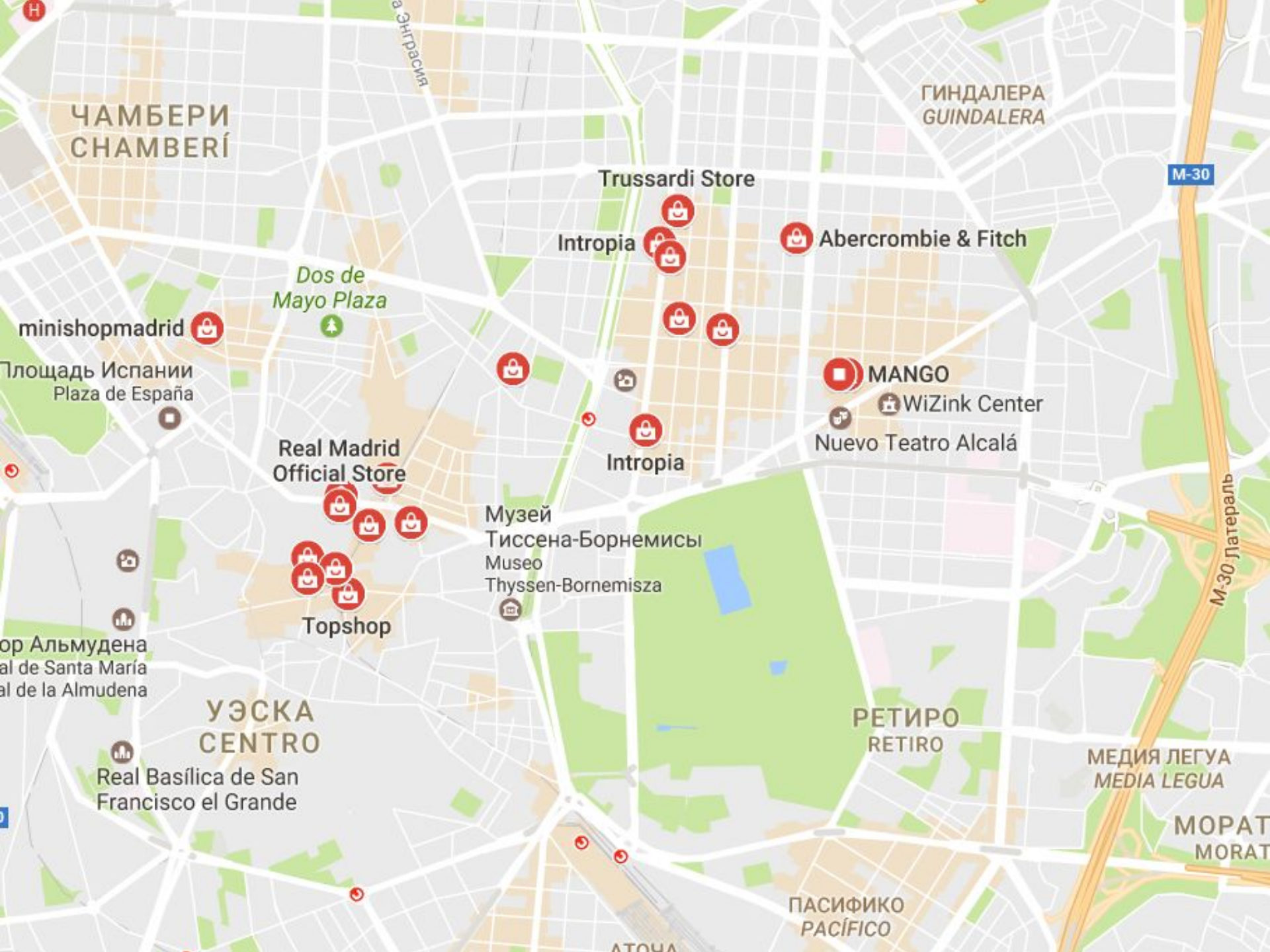
КАРАБАНЧЕЛ
CARABANCHEL

БУЭНАВИСТА
BUENAVISTA

ОРКАСИТАС
ORCASITAS

ЛОС АНХЕЛЕС
LOS ANGELES

Ривас-Бао



ЧАМБЕРИ
CHAMBERÍ

ГИНДАЛЕРА
GUINDALERA

M-30

Trussardi Store

Intropia

Abercrombie & Fitch

Dos de Mayo Plaza

minishopmadrid

Площадь Испании
Plaza de España

MANGO

WiZink Center

Real Madrid
Official Store

Nuevo Teatro Alcalá

Intropia

Музей
Тиссена-Борнемисы
Museo
Thyssen-Bornemisza

Topshop

Парк Альмудена
Parque de Santa María
Parque de la Almudena

УЭСКА
CENTRO

РЕТИРО
RETIRO

Real Basílica de San
Francisco el Grande

МЕДИЯ ЛЕГУА
MEDIA LEGUA

МОРАТ
MORAT

ПАСИФИКО
PACÍFICO

АТОЧА

Цены на жилье в Мадриде по муниципальным районам 2010–2011 гг.

Средняя цена предложения, € / м²



Среднее значение по Мадриду – 3950 € / м²

Границы муниципальных районов Мадрида
Граница Мадрида
Границы районов внутри Автономного сообщества Мадрида

