

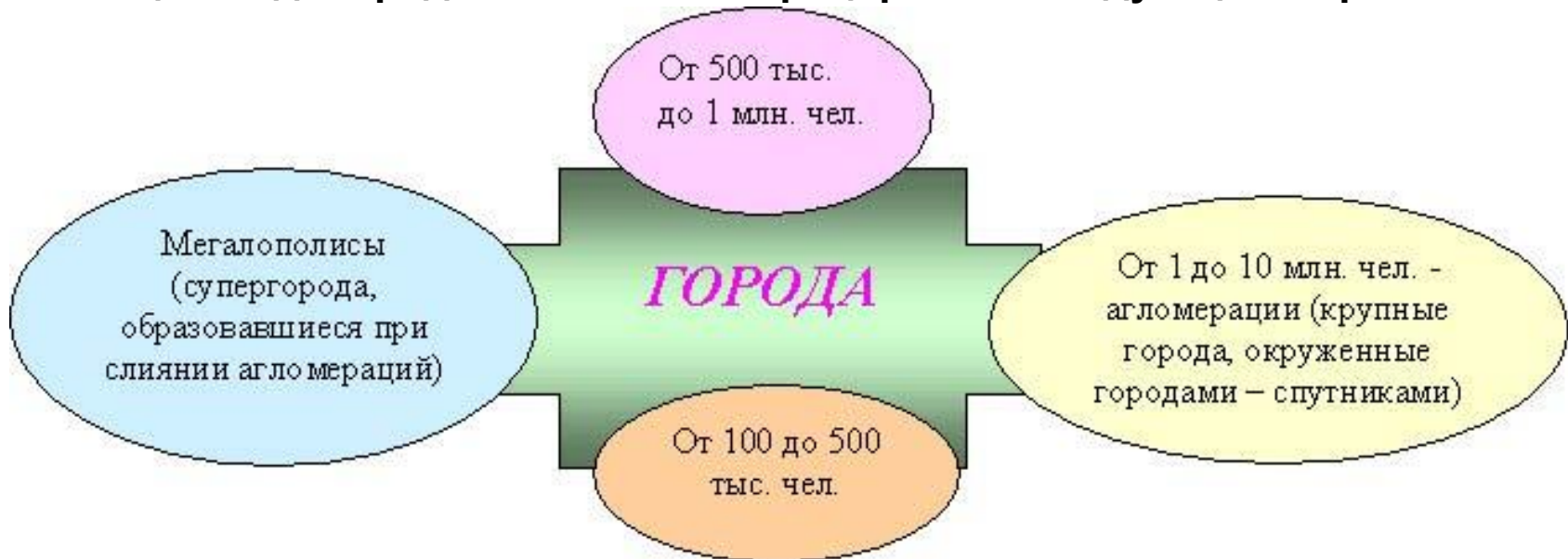
Городское и сельское население. Урбанизация.

План урока:

1. Город. Функции города.
2. Урбанизация. Характерные черты современной урбанизации.
3. Уровни и темпы урбанизации.
4. Формы сельских поселений.

."Город - это единство непохожих" Аристотель

- Главными факторами, позволяющими отличить городской населенный пункт от сельского, является численность его населения, причем занятого преимущественно вне сельского хозяйства. Кроме того, в городе иной, по сравнению с сельской местностью, характер жилой застройки и более высокая плотность населения. В мире не существует единых критериев выделения городов.
- В США к городам относят поселения, достигшие 2,5 тыс. жителей, в Нидерландах - 20 тыс., в Исландии - 200 человек. В некоторых странах к городам относятся все административные центры, независимо от численности проживающего в них населения. В России городом считается поселение, имеющее не менее 12 тыс. человек.
- В общем виде города можно классифицировать следующим образом:



Это интересно!

Определение города в разных странах различно. Например, в Швеции, Дании, Финляндии городом считается поселение более 200 человек. В Канаде, Австралии – свыше 1 тыс. человек, в ФРГ, Франции – свыше 2 тыс. человек, в США, Мексике – свыше 2,5 тыс. человек, в Индии, Иране – свыше 5 тыс. человек, в Швейцарии, Малайзии – свыше 10 тыс. человек, в Нидерландах, Нигерии – свыше 20 тыс. человек, в Японии – 30 тыс. человек,

ЗАДАНИЕ 1.

Вспомни, в России при какой численности населения поселение считается городом? Какой показатель, кроме численности населения, еще учитывается?

I. Город. Функции города.



- это населённый пункт, большая часть жителей которого занята в промышленности и сфере услуг.

ГОРОД

по количеству населения:

малые

средние

большие

крупные

крупнейшие

миллионеры

< 50 тыс.

50 - 100 тыс.

100 - 250 тыс.

250 - 500 тыс.

500 - 1 млн.

> 1 млн.

Шумиха

Рейкьявик

Новгород

Курган

Дублин


Москва

ФУНКЦИИ

ГОРОДА:



Финансовый центр



Транспортный центр



Промышленный центр



Добывающий центр



научный центр,
административный центр
Курортный центр

**Древний индейский
город -
Мачу-Пикчу**



**Город - курорт -
Анапа**

Город развлечений - Лас-Вегас



**Столица Австралии -
Канберра**



**Город - государство -
Сан - Марино**



Город - порт - Архангельск



**Аделаида- порт и
административный центр**



**Промышленный центр - Норильск
(крупнейший центр медно-никелевой
промышленности)**



ТИПЫ ГОРОДОВ

Города характеризуются региональными различиями. Принято выделять *западноевропейский, арабский, африканский, латиноамериканский и североамериканский типы городов.*

Они складывались под влиянием разных факторов: исторических, экономических, географических, религиозных и т.д.


Западноевропейский город

Западноевропейский город: корнями восходит к временам Римской империи. В центре - рыночная площадь, ратуша, собор. От центра радиально расходятся узкие улицы старого города.




Арабский город

- **Арабский город:** делится на новую и старую части. Ядром старой части обычно служит укрепление (цитадель). Ее тесным кольцом окружают кварталы старого города. Главное украшение - красочные базары.



Африканский город

Африканский город: складывался под влиянием европейской колонизации, привнесенной ею религии - христианства, а также позднее - мусульманства. Сочетаются постройки европейского типа с восточными базарами, мечетями и нищими кварталами



Латиноамериканский город



- **Латиноамериканский город: создавался как колониальный город по единому плану, который Испания и Португалия разработали для своих владений. Центральная часть похожа на центр европейского города. На окраинах образовались пояса нищеты, в которых проживает 30-50% населения города.**

СПЕЦИФИЧЕСКИЕ ЧЕРТЫ СЕВЕРОАМЕРИКАНСКОГО ГОРОДА:

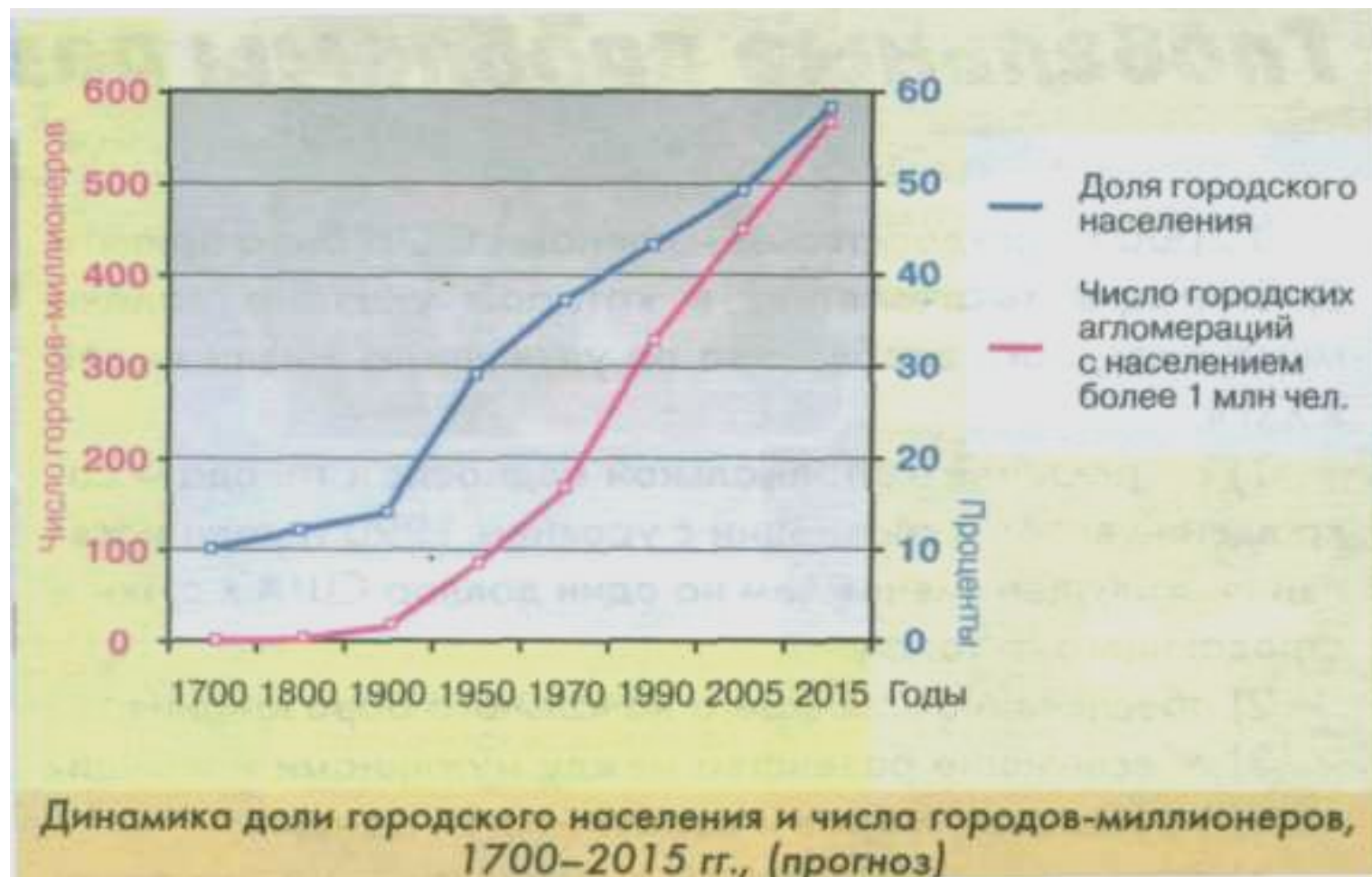
An aerial photograph of a city skyline, likely New York City, showing a dense cluster of skyscrapers in the center, with the density decreasing as the city extends into the distance. The sky is clear and blue.

Для американских городов характерна четкая прямоугольная планировка. Обычно выделяется Центральный деловой район – «даунтаун», где концентрируются органы управления, банки и предприятия обслуживания. В больших городах его облик обычно определяют здания - небоскребы. В остальных частях города преобладает малоэтажная, а дальше от центра индивидуальная застройка.

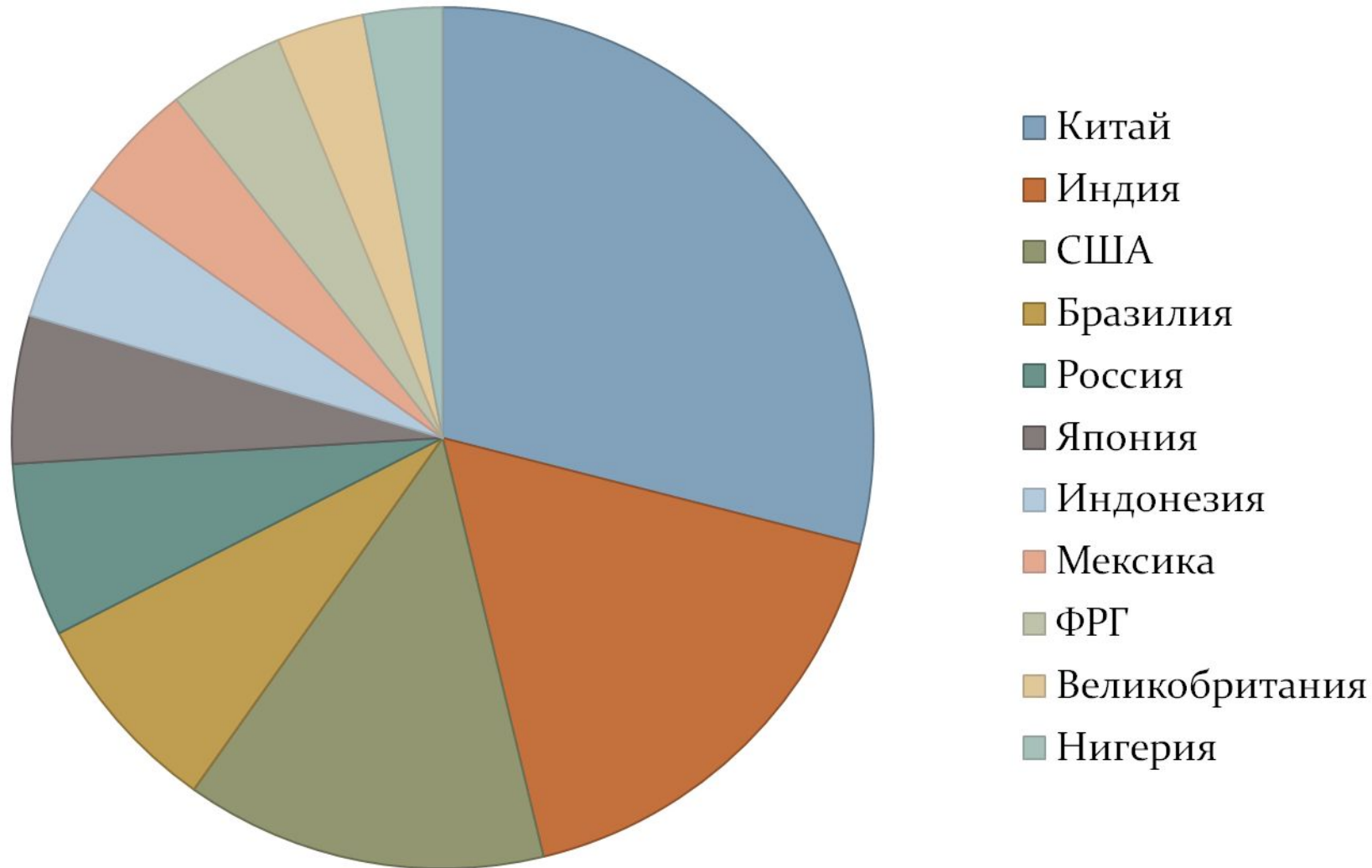
В настоящее время соотношение городского и сельского населения изменяется.

ЗАДАНИЕ 2.

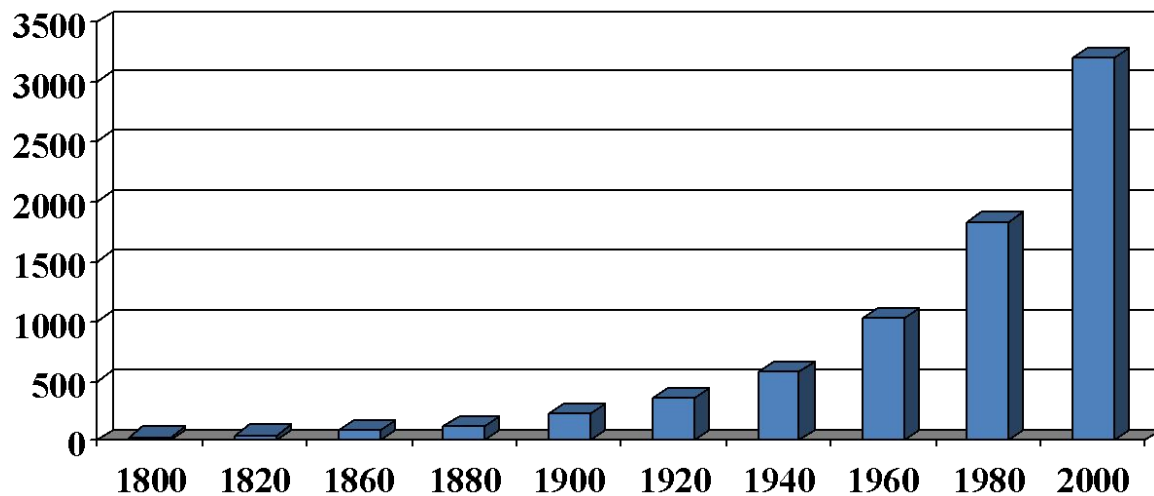
Проанализируй график и сделай вывод о том, как изменялась динамика доли городского населения с 1700 по 2005 с прогнозом на 2015 год.



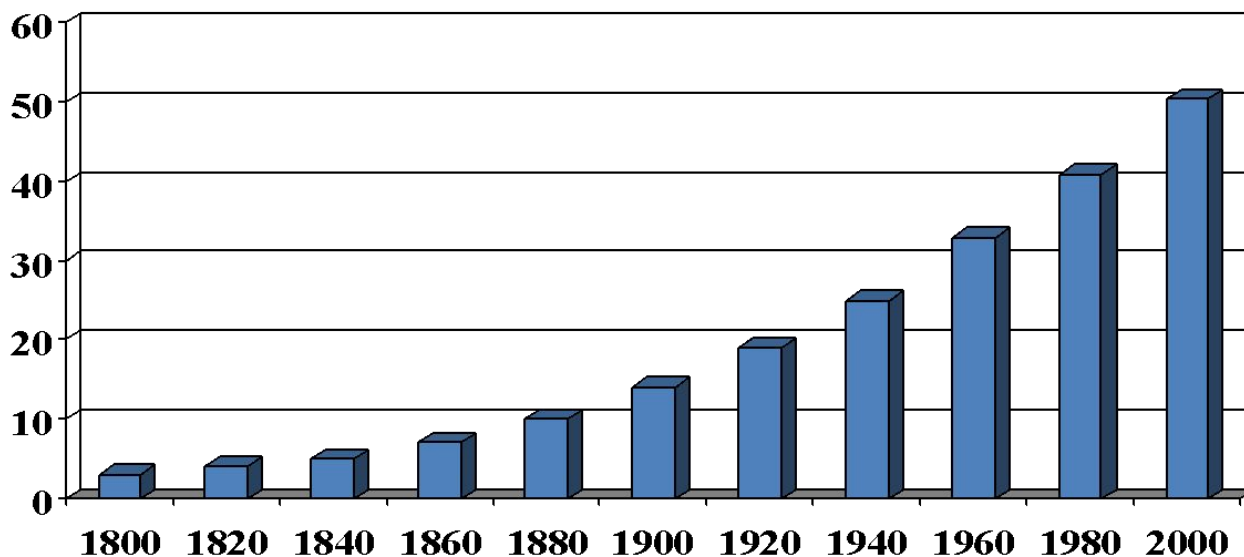
Крупнейшие страны мира по численности городского населения



Урбанизация - процесс роста городов и городского населения, распространения городского образа жизни, повышение экономической роли города.



■ городское население (млн. чел.)



■ Доля в населении мира (%)

Вывод: в 20 веке происходит «городской бум» - резкий скачок численности городского населения.

ЗАДАНИЕ 3. Проанализируй диаграмму и определи:

- какие страны являются лидерами по максимальной и минимальной доли городского населения,
- какой тип стран преобладает в каждой группе.

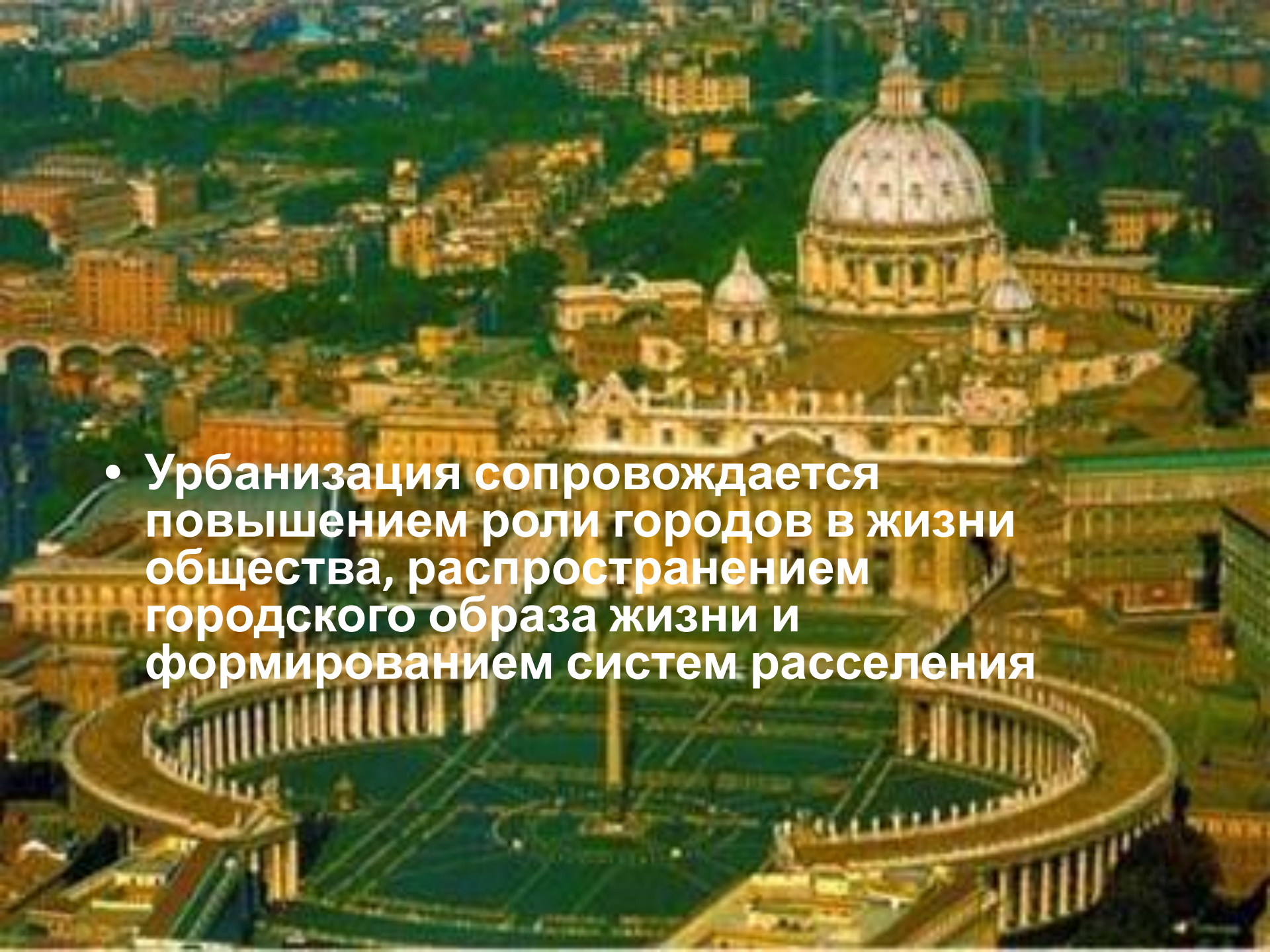


РОСТ
ГОРОДОВ



РОСТ
ГОРОДСКОГО
НАСЕЛЕНИЯ

ФОРМИРОВАНИЕ
СЛОЖНЫХ ГОРОДСКИХ
СИСТЕМ

- 
- An aerial photograph of St. Peter's Basilica and St. Peter's Square in Rome, Italy. The large dome of the basilica is the central focus, surrounded by the dense urban fabric of the city. In the foreground, the elliptical colonnade of St. Peter's Square is visible, framing the green lawn. The image is used as a background for a text overlay.
- **Урбанизация сопровождается повышением роли городов в жизни общества, распространением городского образа жизни и формированием систем расселения**

Урбанизация – важнейший социально-экономический процесс современности. В его развитии выделяют три этапа:

Начальный этап – XIX век. Процесс урбанизации начался в Европе и Северной Америке.

Первая половина XX века. Ускоряется рост городского населения и урбанизация распространяется почти на все регионы мира.

Вторая половина XX века начало XXI века. Ускорение темпов роста городского населения, развитие больших городов, переход от точечного города к агломерации, а также формирование мегалополисов, что приводит к распространению городского образа жизни на сельскую местность.



**Ч
Е
Р
Т
Ы**

Быстрые темпы роста городского населения. Особенно в менее развитых городах.

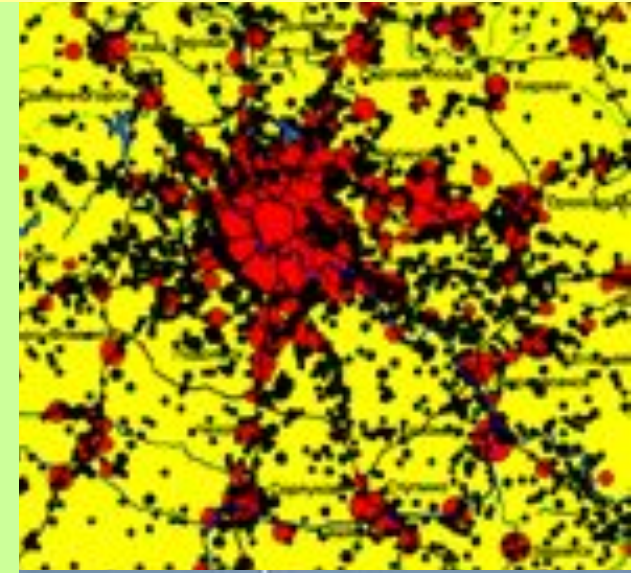
**У
Р
Б
А
Н
И
З
А
Ц
И
И**

Концентрация населения в основном в крупных городах.

Расползание городов вширь. Города превращаются в агломерации, агломерации в мегалополисы.



Агломерация - это группа близкорасположенных городов, объединенных связями: трудовыми, культурно-бытовыми, производственными



Мехико. Город - агломерация
(17,9 млн.чел.)



Нью-Йорк. Город - агломерация
(16,6 млн.чел.)



В результате расползания городов появляются городские агломерации.

КРУПНЕЙШИЕ ГОРОДСКИЕ АГЛОМЕРАЦИИ МИРА (млн.чел.):

1. Мехико (28)

2. Токио (27)

3. Сан-Паулу (26)

4. Шанхай (23)

5. Бомбей (20)


6. Пекин (19)

7. Джакарта (18)

8. Нью-Йорк (17)

9. Сеул (16)

10. Калькутта (15)

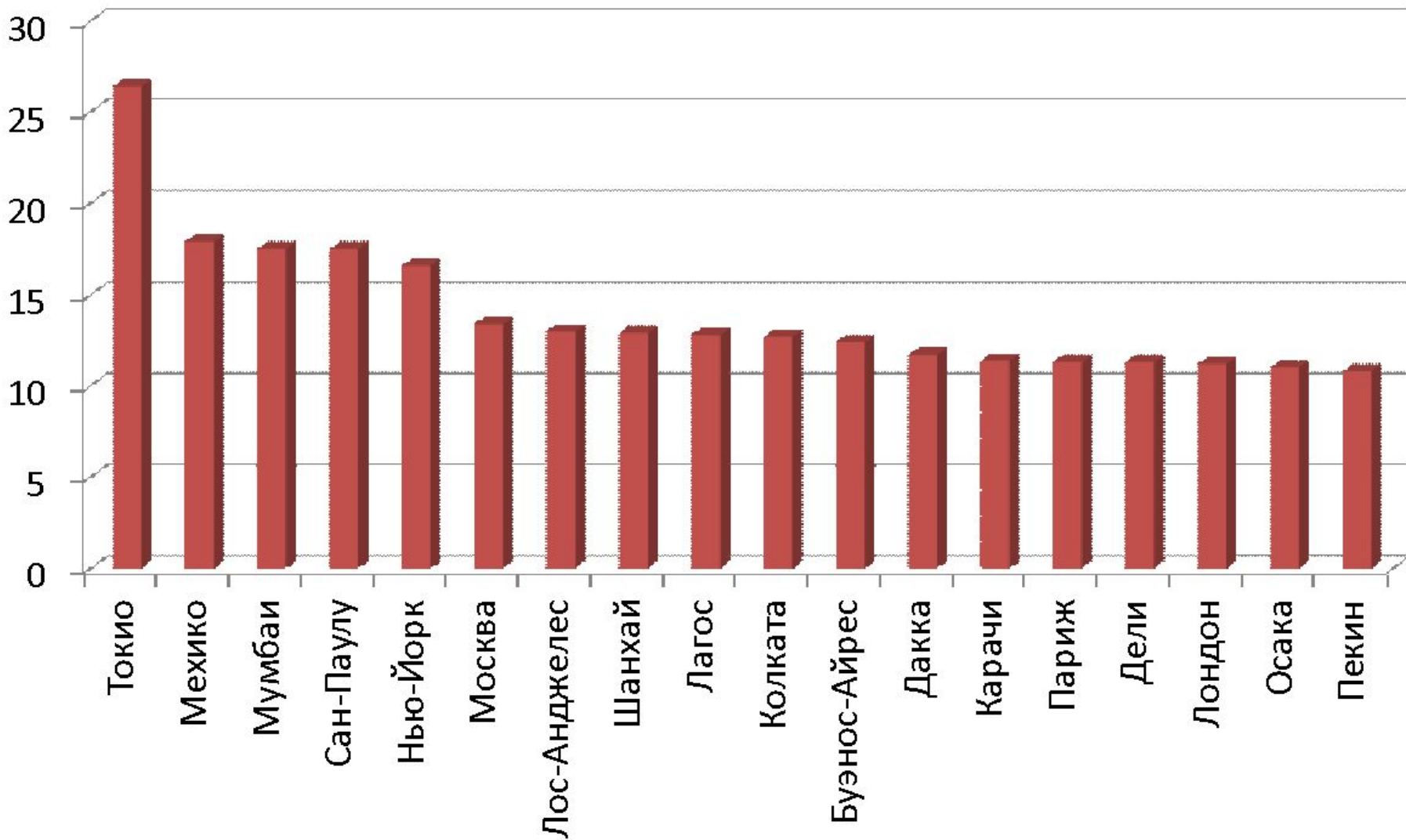


Найди на карте «Крупнейшие города мира». агломерации, которые входят в число 15 лидеров. Нанеси их на контурную карту.



Крупнейшие агломерации мира

млн.чел.

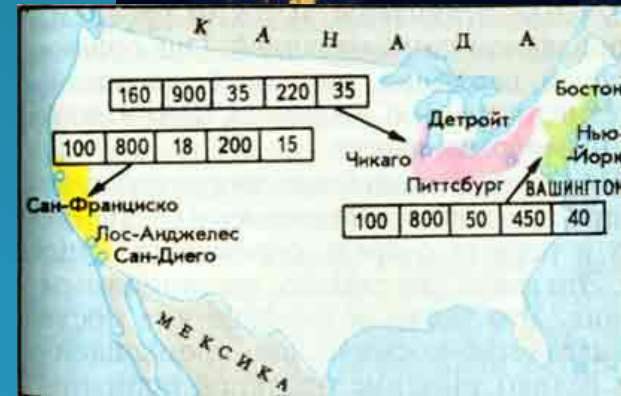


Мегалополисы

Мегаполис- это урбанизированная зона, образованная сросшимися агломерациями.

Всего в мире насчитывается шесть мегалополисов:

США - 3 (Сан-Сан, Чипитс, Босваш),
Япония (Токайдо),
Европа (Английский, Прирейнский)



Крупнейшие мегалополисы

Размещение населения

Приозерный -
Чипитс - 35 млн.
чел.

Английский - 40 млн.чел.
Прирейнский - 40 млн.чел.

Японский -
Токайдо 70
млн.чел.

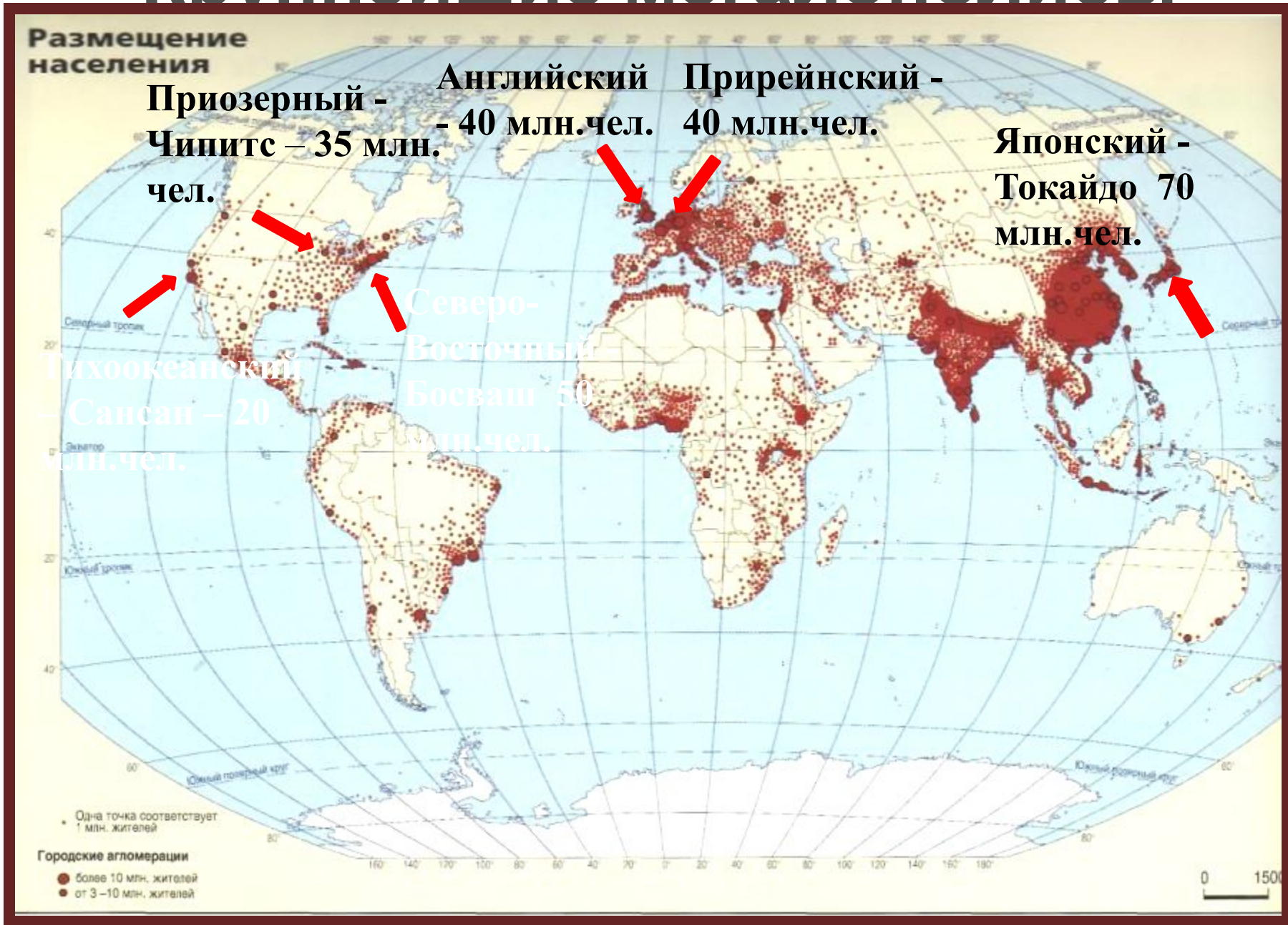
Северо-Восточный
Босваш 50
млн.чел.
Тихоокеанский
Сансан - 20
млн.чел.

Одна точка соответствует
1 млн. жителей

Городские агломерации

- более 10 млн. жителей
- от 3-10 млн. жителей

0 1500





ЧИПИТС
или
ПРИОЗЕРНЫЙ
(от Милуоки
до Питтсбурга)

САНСАН
или
КАЛИФОРНИЙС
КИЙ
(от Сан-
Франциско
до Сан-Диего)



БОСВАШ
(от Бостона
до Вашингтона)



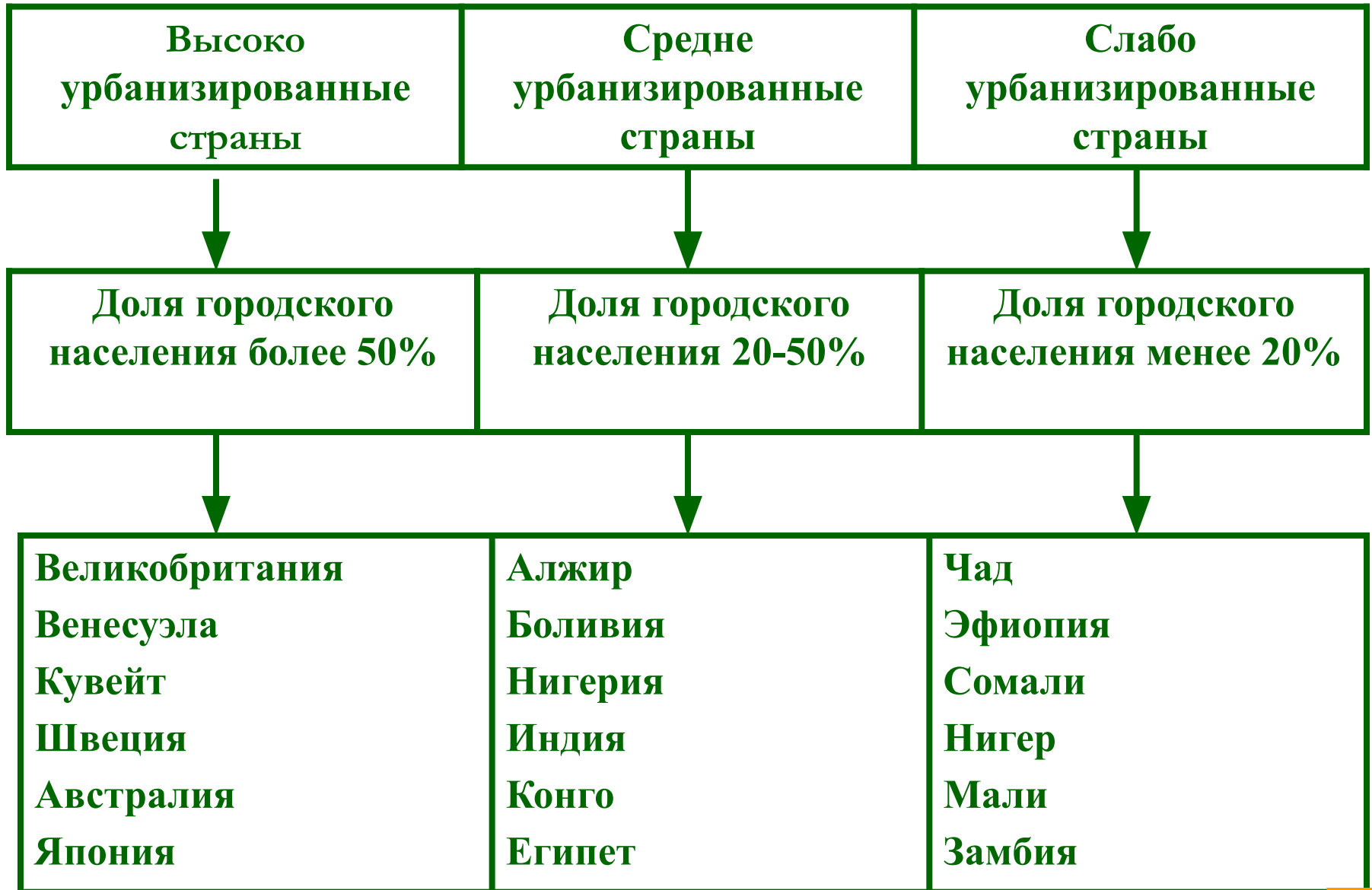
Япония.

Крупнейший мегалополис – Токайдо.
В нем проживает более 70 млн.
человек, или 56% населения Японии.
Крупнейшие агломерации: Токио,
Иокогама, Тиба, Осака, Кобе, Киото,
Нагоя.

ЗАДАНИЕ 7. Найди этот мегалополис
на карте. Нанеси его на контурную
карту.



Уровни урбанизации



По уровню урбанизации все страны делят на три группы

ВЫСОКОУРБАНИЗИРОВАННЫЕ

> 51 %

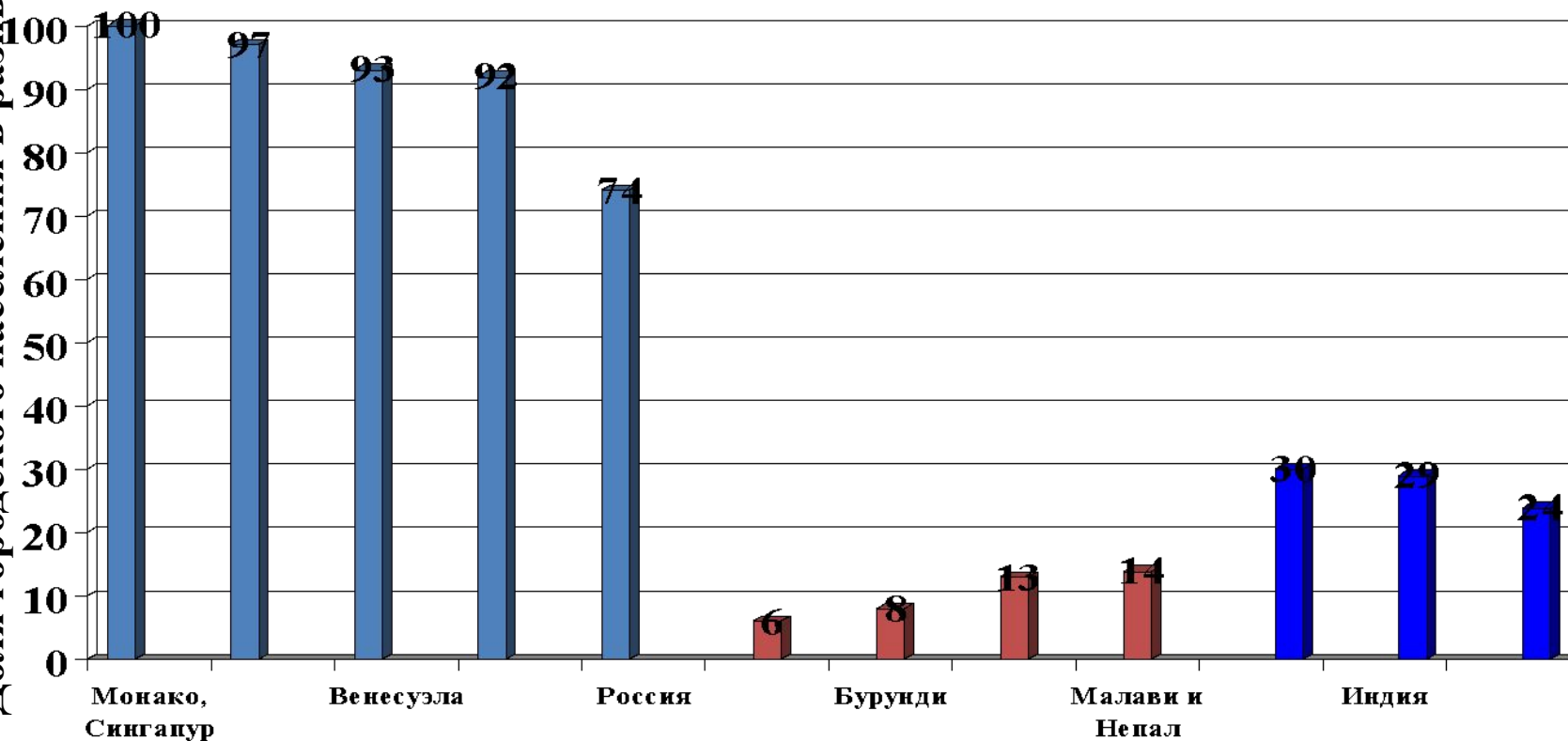
СРЕДНЕУРБАНИЗИРОВАННЫЕ

20 - 50%

СЛАБОУРБАНИЗИРОВАННЫЕ

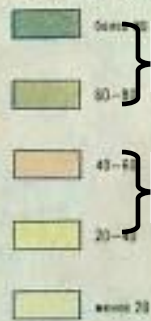
< 20%

Доля городского населения в разных странах (в %)



Уровень урбанизации

УДЕЛЬНЫЙ ВЕС ГОРОДСКОГО НАСЕЛЕНИЯ (в процентах)




более 50%

от 20 до 50%

менее 20%

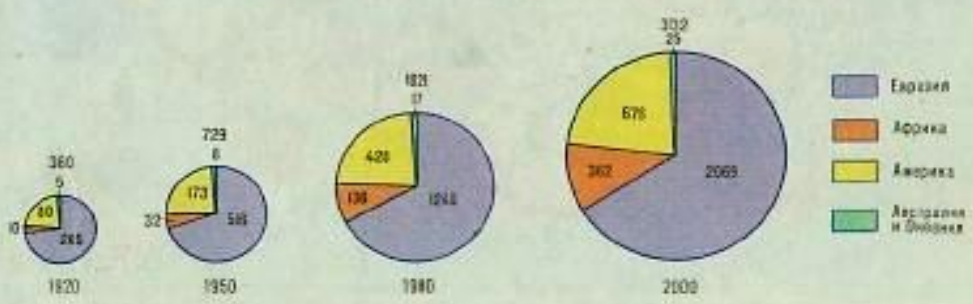
ГОРОДА С НАСЕЛЕНИЕМ 5 МЛН И БОЛЕЕ ЖИТЕЛЕЙ



Масштаб 1:30 000 000



ЧИСЛЕННОСТЬ ГОРОДСКОГО НАСЕЛЕНИЯ (млн. человек)



Темпы роста урбанизации

По темпам урбанизации резко различаются развитые и развивающиеся страны. В развивающихся странах темпы роста городского населения в 4,5 раза превышают темпы развитых стран. Наиболее высоки они в Африке и Зарубежной Азии, в странах, где уровень урбанизации сегодня наиболее низок. Высокие темпы роста численности горожан в развивающихся странах получили название «городской взрыв». Он сопровождается ростом числа больших городов и городов-миллионеров.



Характер урбанизации

Субурбанизация

— переезд части городского населения в пригороды. Это связано с ухудшением экологических условий в крупных городах, удорожанием инфраструктуры.



Ложная или трущобная урбанизация — резкое увеличение доли городского населения в развивающихся странах за счет притока сельского населения и образования вокруг крупных городов стихийных поселений, лишенных инфраструктуры.



Городские трущобы
(бидонвили) на окраине
Найроби (Кения)




ЛОЖНАЯ УРБАНИЗАЦИЯ - стремительный рост численности городского населения, не сопровождающийся ростом числа рабочих мест => появление неблагоустроенных трущоб.


РУРБАНИЗАЦИЯ - распространение городских форм жизни в сельских поселениях, за счет миграции в них городских жителей.

СУБУРБАНИЗАЦИЯ - процесс роста и развития пригородной зоны крупных городов, при этом темпы развития городов-спутников более высокие, чем темпы развития ядра агломерации.

«Ложная» урбанизация



Обширные районы трущоб вокруг Рио-де-Жанейро – **фавелас**. Это лачуги бедных бразильцев, которые пришли в город в поисках работы.



Эта же проблема и Тегусигальпы. Население здесь растет быстро, а промышленность развита слишком слабо, чтобы обеспечить людей рабочими местами.

Кроме городской формы расселения существуют еще две:



Несмотря на быстрый рост городов, около 1/2 населения мира еще живет в сельской местности, а общее число сельских населенных пунктов составляет 20 млн. Групповая форма расселения преобладает в России, в зарубежной Европе, Китае, Японии. Фермы наиболее распространены в США, Канаде, Австралии. В районах кочевого скотоводства постоянные поселения вообще отсутствуют, это характерно для Монголии, а так же для коренных народов севера России, Канады, США.

Домашнее задание

Тема 3 §4 (в учебнике В.П. Максаковского).

Выполните задание к уроку.

На контурную карту мира нанести:

- 1. Крупнейшие города мира**
- 2. Мегалополисы**
- 3. Высокоурбанизированные,
среднеурбанизированные,
слабоурбанизированные страны
(по 5 примеров)**