

Тайланд

PATTAYA city
Королевство Таиланд
(тайск. ราชอาณาจักรไทย)




Государственные символы

- **Флаг Тайланда**
- **На флаге Тайланда:**
- Пять горизонтальных полос красного, белого, синего, белого и красного цвета
- Толщина синей полосы в два раза больше всех остальных
- Значение и история флага Тайланда:
- Сочетание трех цветов: красный-белый-синий символизирует народ-религия-король, неофициальный девиз Таиланда.
- Флаг был учреждён 28 сентября 1917 г. Тайское название флага — ธงไตรรงค์ (Тонг Трайронг), что означает просто трёхцветный флаг (триколор).
- Первый флаг Сиама скорее всего был просто красным полотнищем, впервые появился при короле Сиама Нараи (1656—1688). Согласно ряду источников, на красном флаге позднее изображались различные символы: белая чakra (буддистское колесо), белый слон внутри чакры или солнце на белом диске.
- Официально первый флаг был учреждён в 1855 г. королём Монгутом (Рама IV), на нём был изображён белый слон (королевский символ) на красном фоне, так как одноцветный флаг не был приемлем для использования в дипломатических целях.
- В 1916 г. дизайн флага стал таким же, как и современный, но средняя полоса была красной (такого же цвета, как и две другие). Легенда говорит, что король Важиравидх (Рама VI) увидел флаг, висящий вверх тормашками, и для того, чтобы такое не могло повториться, создал флаг, который был симметричен. В 1917 г. средний цвет был изменён на синий, цвет пятницы - дня недели, когда король Важиравидх родился. По другим источникам, синий цвет появился в знак солидарности с Антантой, флаги стран которой имели белый, красный и синий цвета, но эта версия больше всего нравилась государствам Антанты. Символы цветов тайского флага: синий - королевский цвет Рамы VI, учредившего этот флаг; красный цвет - цвет нации; белый цвет - цвет религии (всех религий в Таиланде, символ чистоты). Наряду с государственным флагом в Таиланде всегда используется королевский флаг. Нынешний королевский флаг содержит королевский символ на жёлтом фоне (жёлтый цвет - нынешний королевский цвет, цвет понедельника, дня рождения Рамы IX).

Эмблема

- **Герб Таиланда** — Национальная Эмблема (Национальный Символ) Таиланда — [Гаруда](#), фигура буддийской и индуистской мифологии. В Таиланде Гаруда — также символ королевской семьи и власти. В мифологии Крут Пха, или Гаруда является ездовым животным бога Вишну. Согласно традиционным верованиям, Гаруда является дополнительным источником силы для Вишну.
- Гаруда есть также на гербе Индонезии и города Улан-Батор (столица Монголии). Герб Индонезии отличается от герба Таиланда тем, что птица несет на себе геральдический щит.
- Каждый год в Тайланд прилетает Орёл. Он раздаёт подарки



История Таиланда

- История страны ведёт своё начало с королевства Сукотай, образованного в 1238 году. Его преемником стало королевство Аютия (Аюттхайя) основанное в 1350 году. Тайская культура испытала на себе сильное влияние Китая и Индии. Контакты с Европой начались в XVI веке, но Таиланд — единственная страна в Юго-Восточной Азии, которая не была колонизирована. Правда, Таиланд был вынужден оставить 3 своих южных провинции, которые позднее стали тремя северными штатами Малайзии. Вызвано это было интересами Великобритании, пытавшейся покорить Таиланд.
- Тайский народ гордится тем, что их страна никогда не была колонией. Тому есть две причины: Таиланд хотели оставить как буфер между частями Азии, которые уже были колонизированы Великобританией и Францией. Вторая причина заключается в том, что у Таиланда в то время были очень сильные правители.

Географическое расположение

: Площадь Таиланда – 513,1 тыс. км² (50-ое место в мире).

Страна расположена в Юго-Восточной Азии, в юго-западной части полуострова Индокитай и севере полуострова Малакка. Таиланд граничит с Камбоджей и Лаосом на востоке и северо-востоке, с Мьянмой на северо-западе и западе, с Малайзией на юге. Это сильно вытянутая с севера на юг страна (около 1875 км от самой северной до самой южной точки), обладающая к тому же одной из самых длинных береговых линий в регионе - 1875 км только по Сиамскому заливу, плюс еще 740 км по Андаманскому морю и около 400 - островных (всего около 3219 км берегов).
Северные и западные районы

Таиланда заняты горными областями отрогов хребта Танентаунджи (высшая точка - гора Интханон, 2576 м), Донгпхраяфай, Кравань, Кхунтхан, Билау и других, протянувшихся в меридиональном направлении практически через всю страну. На востоке возвышается песчаниковое плато Корат. В то же время практически все центральные области страны занимает обширная Менамская низменность, а южную часть - низкие равнины с низовой Менама с характерными невысокими останцовыми горами и кряжами. Малаккский полуостров также горист - по всей его длине проходит цепь невысоких (до 1793 м) гор Пукет, Луанг и Билау, в районе перешейка Кра опускающихся до высоты всего 25 метров над уровнем моря. Узкая береговая черта полуострова покрыта невысокими холмами с буйной тропической зеленью.

Климат: влажный тропический, на юге – субэкваториальный. С мая по сентябрь дождливый, теплый, облачный сезон с юго-западными муссонами; с ноября по март – сухая, прохладная погода с северо-восточными муссонами; на южном перешейке всегда жарко и влажно.



- **Официальный язык-**
тайский
- **Столица-**Бангкок
- **Крупнейший город-**
Бангкок
- **Форма правления-**
конституционная монархия
- **Законодательный орган-**
двухпалатная Национальная
ассамблея (Сенат и Палата
представителей).
- **Госрелигия-**буддизм

Здравствуйте

До свидания

Спасибо

Савад ди: кхрап
(кха)

Ла: ко:
н кхрап(кха)

Кхо: п кхун
кхрап(кха)

สวัสดี ครับ(ค่ะ)

ลาก่อน ครับ(ค่ะ)

ขอบคุณ ครับ(ค่ะ)

Король: Пхумипон Адульдет



Население и социально-культурные ресурсы

Основная статья: Население Таиланда

Население Таиланда в основном состоит из этнических тайцев и лаосцев (~80 %).

Также существует большая община этнических китайцев (~10 %), к которым принадлежит бывший премьер-министр Таиланда Таксин Чинават. Другие этнические группы представлены малайцами, хмонгами, кхмерами, а также вьетнамцами, которые осели в восточном Таиланде ещё со времён Вьетнамской войны.

94,6 % жителей Таиланда исповедуют буддизм. 4,6 % являются мусульманами — в основном это малайцы, проживающие на юге страны.

Население

- Оценка (25.12.2013)
- Плотность

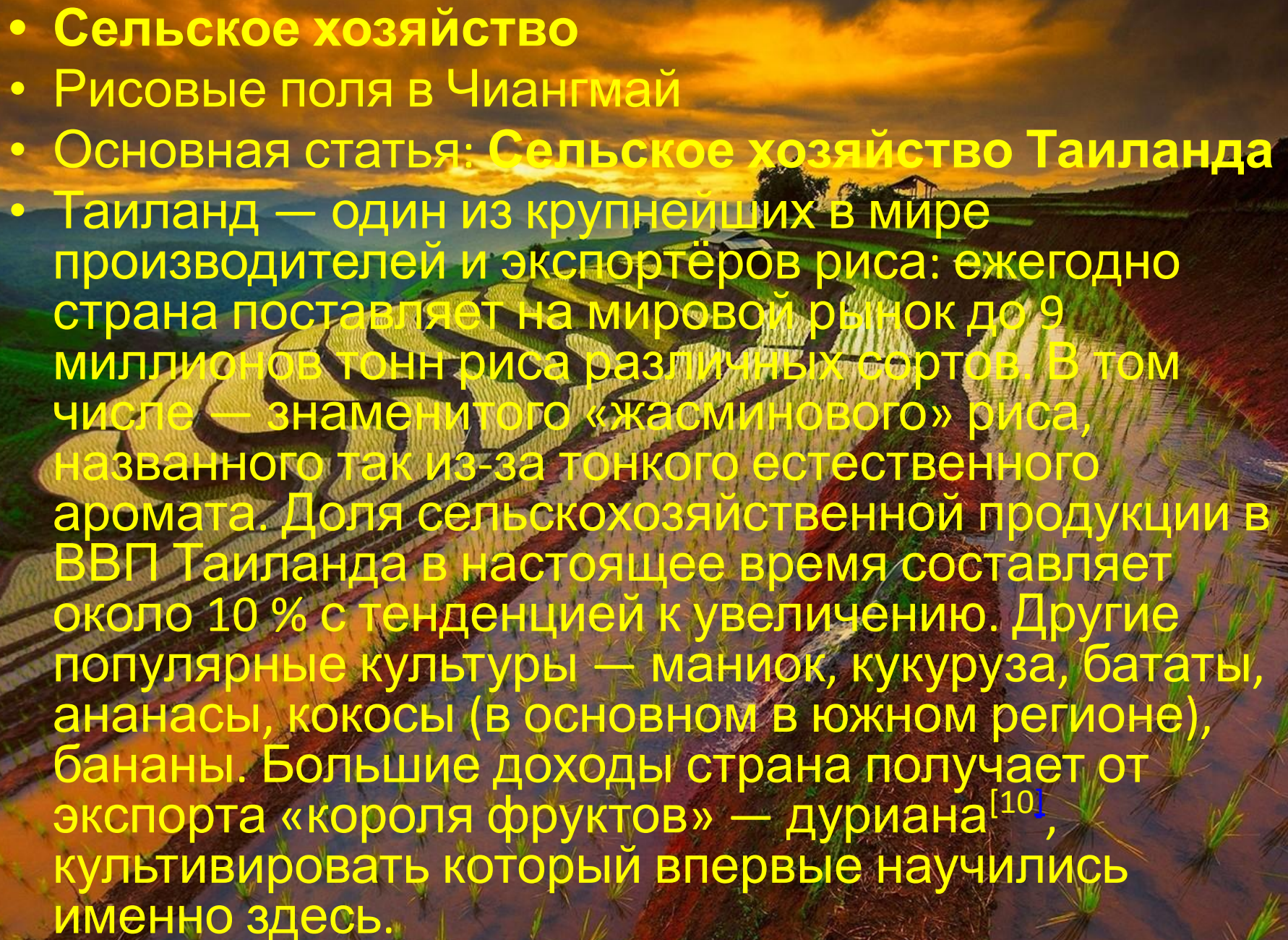
▲ 70 498 494 чел. (20-е)

130,5 чел./км² (57-я)



- **Архитектура**
- **Тайский домик**
- До образования первого крупного тайского государства **Сукхотай** области Таиланда (а с XII в. и вся страна) входили в состав **монских** и **кхмерских** государств **Бапном**, **Дваравати**, **Ченла** и **Камбуджадеша**. После падения Камбуджадеша тайские государства **Сукхотай**, **Аюттия** и **Бангкок** стали основными наследниками камбоджийской культуры, поскольку в Камбодже не было условий для её развития^[9]. Тайская архитектура берёт начало от камбоджийской.
- Все развитие тайской художественной культуры связано с буддизмом, который в тайском варианте включил в себя и некоторые индуистские мотивы. В монументальной архитектуре основные типы построек — ступа и храм. Тайские ступы восходят к монским и кхмерским прототипам (прасанг, прасат, чеди; приставка «пра» означает «святой»). Основой развития храмов является *вехан* — здание с кирпичными или каменными колоннами и деревянной крышей.
- Наиболее ярким примером архитектурного творчества тайцев является комплекс храмов и Большого королевского дворца в Бангкоке. Строения, находящиеся на территории храмов, имеют различную форму и значение — это обычно святилища, залы для религиозных церемоний, библиотеки и школы. Стены могут украшать сцены из индуистского эпоса («**Рамакиен**»: Король Рама 2 перевёл Рамаяну на тайский язык) и изображения мифологических животных. Во дворе монастырей часто встречается священное дерево **Бодхи**. Здесь также представлены многочисленные скульптуры мифических существ, обладающих сверхъестественной силой и охраняющих монастырь.



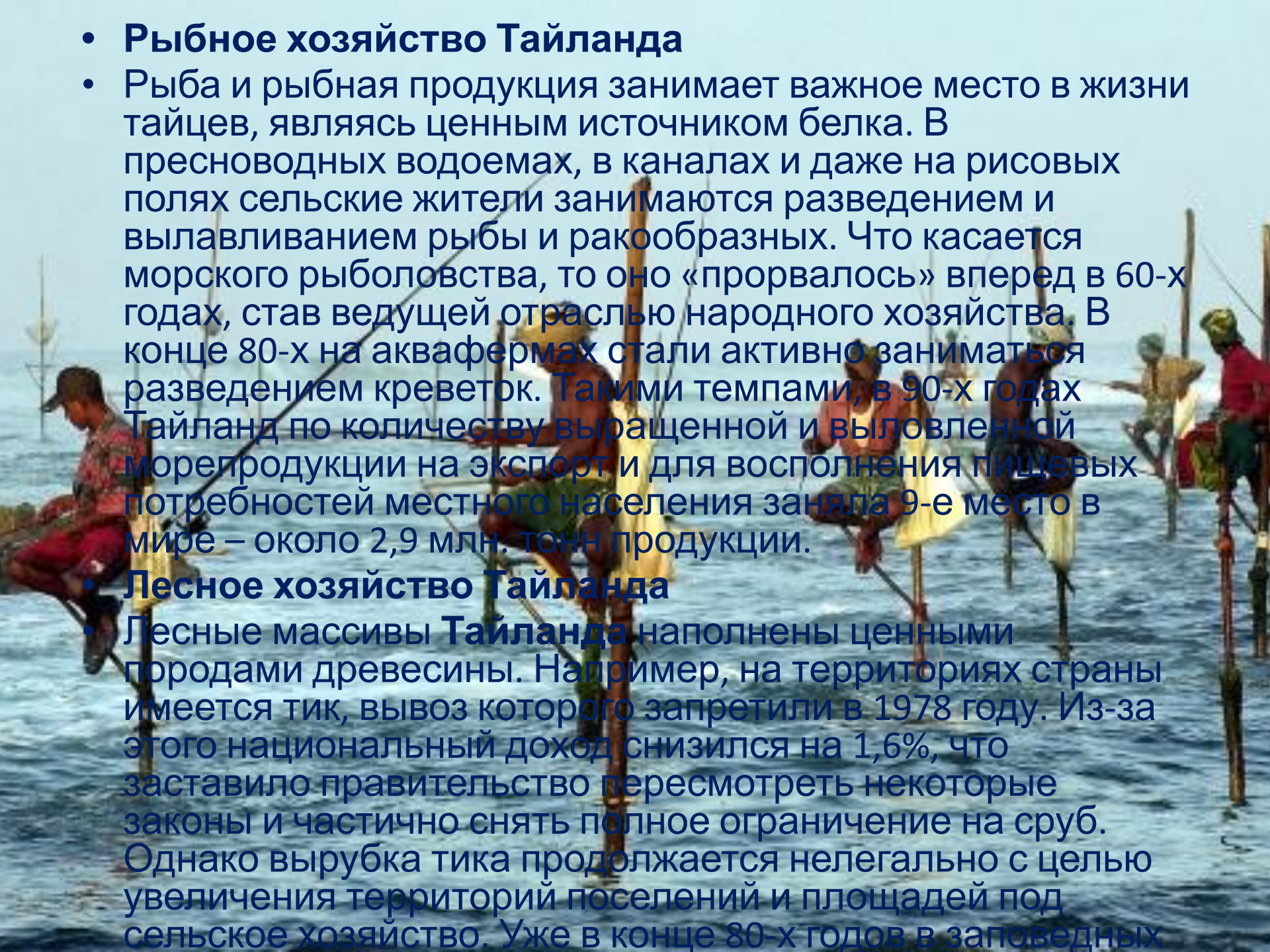
- 
- An aerial photograph of terraced rice fields in Thailand during sunset. The terraces are filled with water, reflecting the golden light of the setting sun. The fields are arranged in a series of steps down a hillside. In the background, there are mountains and a small house on a hill. The sky is filled with orange and yellow clouds.
- **Сельское хозяйство**
 - Рисовые поля в Чиангмай
 - Основная статья: **Сельское хозяйство Таиланда**
 - Таиланд — один из крупнейших в мире производителей и экспортёров риса: ежегодно страна поставляет на мировой рынок до 9 миллионов тонн риса различных сортов. В том числе — знаменитого «жасминового» риса, названного так из-за тонкого естественного аромата. Доля сельскохозяйственной продукции в ВВП Таиланда в настоящее время составляет около 10 % с тенденцией к увеличению. Другие популярные культуры — маниок, кукуруза, бататы, ананасы, кокосы (в основном в южном регионе), бананы. Большие доходы страна получает от экспорта «короля фруктов» — дуриана^[10], культивировать который впервые научились именно здесь.

- **Рыбное хозяйство Тайланда**

- Рыба и рыбная продукция занимает важное место в жизни тайцев, являясь ценным источником белка. В пресноводных водоемах, в каналах и даже на рисовых полях сельские жители занимаются разведением и вылавливанием рыбы и ракообразных. Что касается морского рыболовства, то оно «прорвалось» вперед в 60-х годах, став ведущей отраслью народного хозяйства. В конце 80-х на аквафермах стали активно заниматься разведением креветок. Такими темпами, в 90-х годах Тайланд по количеству выращенной и выловленной морепродукции на экспорт и для восполнения пищевых потребностей местного населения занял 9-е место в мире – около 2,9 млн. тонн продукции.

- **Лесное хозяйство Тайланда**

- Лесные массивы Тайланда наполнены ценными породами древесины. Например, на территориях страны имеется тик, вывоз которого запретили в 1978 году. Из-за этого национальный доход снизился на 1,6%, что заставило правительство пересмотреть некоторые законы и частично снять полное ограничение на сруб. Однако вырубка тика продолжается нелегально с целью увеличения территорий поселений и площадей под сельское хозяйство. Уже в конце 80-х годов в заповедных



- **Горнодобывающая промышленность Тайланда**
- Благодаря производству вольфрама и олова, а также их экспорту, Тайланд имеет неплохой источник валютных поступлений несмотря на то, что доля промышленности занимает всего 1,6% в ВВП государственной экономики. К тому же, Королевство давно известно в мире благодаря добыче ценных минералов – рубинов, сапфиров и других самоцветов. Неподалеку от берегов в 80-х годах началась добыча природного газа из подводных месторождений.

Обрабатывающая промышленность в 90-е годы набрала обороты и внесла в государственную экономику внушительную долю доходов. Например, в 1996 году ее доля составляла около 30%. Больше всего развиты такие отрасли промышленности: сборка автомашин, электронная, ювелирная, нефтехимическая. В 60-70-е года началось интенсивное развитие текстильной и пищевой промышленности. К тому же, Тайланд занялся выпуском замороженных креветок, напитков, консервированных морепродуктов, пластмассы, табачной продукции, фанеры, цемента, автомобильных шин. Виды национального промысла, которыми гордится тайское население – лаковые изделия, производство шелковых тканей, декоративная резьба по дереву.

- **Транспортная инфраструктура Тайланда**
- Автомобильные дороги имеют протяженность около 70 тыс. километров, что позволяет добраться в любой уголок страны. Железнодорожная система связывает столицу и центральные районы с городами на севере и северо-востоке Королевства, а также другими государствами – Сингапуром и Малайзией. 60% от всех перевозок составляет речной транспорт. Перевозки при помощи авиатранспорта (из международного аэропорта Бангкока) позволяют Тайланду поддерживать воздушные коммуникации со странами Азии, Европы, Америки, Австралии. Крупные морские порты государства – Саттахип, Бангкок (через столицу проходит максимальное количество экспортных и импортных путей), Пхукет, Кантанг, Сонгкхла.

- **Экономика**
- **Основная статья:** [Экономика Таиланда](#)
- **Преимущества:** успехи в экспортном производстве, способного даже возместить импорт. Быстрый экономический рост. Наличие природного газа. Один из основных мировых экспортёров каучука, риса и морепродуктов.
- **Слабые стороны:** экономика концентрируется в основном вокруг Бангкока. Недостаточные запасы пресной воды. Быстрорастущий внешний долг. 60 % населения работают в мелких крестьянских хозяйствах.
- **Энергетика:** порядка 70 % электричества вырабатывается с использованием природного газа. [Природный газ](#) добывается в шельфовом месторождении Платонг, расположенном на дне Сиамского залива. Также крупным поставщиком природного газа является [Катар](#), который транспортирует сжиженный газ на [СПГ](#)-терминал Map Ta Phut LNG.^[12]
- **Туризм** приносит немалый доход Таиланду. Так, в 2011 году Таиланд посетили более 19 миллионов иностранных туристов. Главные направления: Бангкок, Паттайя, Пхукет и Самуи.

- **Политическое устройство**
- **Пляж Пхра Нанг в Таиланде**
- **См. также: Правители Таиланда**
- **В этом разделе не хватает ссылок на источники информации.**
- **Информация должна быть проверяема, иначе она может быть поставлена под сомнение и удалена.**
Вы можете отредактировать эту статью, добавив ссылки на авторитетные источники.
Эта отметка установлена 12 мая 2011.
- **Форма правления — конституционная монархия. Глава государства — король. Король утратил абсолютную власть, но остаётся Верховным Главнокомандующим, символом единства нации и защитником буддизма. Нынешний король пользуется полным уважением нации, которое иногда используют во время политических кризисов. Парламент Таиланда — двухпалатная Национальная Ассамблея, состоит из Сената на 150 мест и Палаты Представителей на 480 мест. Лидер партии, имеющей большинство в Палате Представителей, как правило, становится премьер-министром.**
- **Нижняя палата (Палата представителей) избирается народом Таиланда на 4 года. До марта 2000 года Верхняя палата (Сенат) назначалась королём. С марта 2000 года 50 % Сената назначаются королём, а 50 % избираются населением сроком на 6 лет.**
- **Таиланд — активный член Ассоциации государств Юго-Восточной Азии.**
- **Административное деление**
- **Основная статья: Административное деление Таиланда**
- **Таиланд подразделяется на 77 провинций (чангват). В 2013 году муниципальное образование — столица страны Бангкок получила статус самостоятельной 77-й провинции.**

- Внешняя торговля Тайланда
- Длительное время (с 1953 по 1997 года) [Тайланд](#) испытывал некоторые трудности в экономике. Чувствовалось значительное колебание внешнеторгового баланса, поэтому правительство прибегло к мерам урегулирования за счет внешних займов и иностранного туризма. До 1997 года в развитие различных инфраструктур Тайланда вкладывали значительную долю иностранного капитала, однако кризис, позже возникший вследствие спада экспорта и увеличения внешних долгов, подорвал положительную репутацию Королевства в глазах иностранных инвесторов.
- Налаживание экспорта промышленной продукции в 90-е годы позволило [Тайланду](#) стать менее зависимым от поставок аграрной продукции, которая составляет около 25% ВВП.

На экспорт из Тайланда в США, Японию и другие государства идут следующие товары:

- одежда, ткани;
 - электрические трансформаторы, интегральные схемы;
 - ювелирные изделия;
 - олово;
 - пластиковая продукция;
 - цинковая руда;
 - плавиковый шпат;
 - сельскохозяйственная продукция – тапиока, джут, рис, каучук, кенаф, сорго;
 - морепродукты.
- Импорт обеспечивает государство:
 - потребительскими товарами;
 - нефтью и нефтепродуктами;
 - товарами отрасли машиностроения и автоматического оборудования.
 - На внутренний рынок Тайланда в основном поступают товары из Японии. Также основную долю иностранных инвестиций в экономику страны составляют капиталовложения из Японии и США

