

Все субъекты Российской Федерации (регионы [России](#)) объединены в восемь федеральных округов.

Правовой основой создания федеральных округов Российской Федерации является [Указ Президента Российской Федерации от 13 мая 2000 г. № 849 «О полномочном представителе Президента Российской Федерации в федеральном округе»](#).

В соответствии с этим Указом было образовано семь федеральных округов: [Центральный](#), [Южный](#), [Северо-Западный](#), [Дальневосточный](#), [Сибирский](#), [Уральский](#), [Приволжский](#).

Указом Президента Российской Федерации от 19 января 2010 г. № 82 «О внесении изменений в перечень федеральных округов, утвержденный Указом Президента Российской Федерации от 12 мая 2008 г. № 849 и в Указ Президента Российской Федерации от 13 мая 2000 г. № 724 «Вопросы системы и структуры федеральных округов исполнительной власти» из состава [Южного федерального округа](#) выделен [Северо-Кавказский федеральный округ](#).

Каждый из восьми существующих федеральных округов имеет административный центр. Реализацию конституционных полномочий Президента Российской Федерации на территории федерального округа обеспечивает полномочный представитель Президента Российской Федерации в федеральном округе.

Согласно Конституции Российской Федерации федеральные округа не являются субъектами административного деления [России](#) (субъектами Российской Федерации).

[Указ Президента Российской Федерации от 13 мая 2000 г. № 849 «О полномочном представителе Президента Российской Федерации в федеральном округе»](#)

Границы федеральных округов России



Ном.	Название округа	Площадь (км ²)	Население (на 01.01.2009 ²)	Субъектов РФ	Административный центр
1	Центральный федеральный округ	652,800	37 121 812	18	Москва
2	Южный федеральный округ	416,840	14 686 261	6	Ростов-на-Дону
3	Северо-Западный федеральный округ	1,677,900	13 462 259	11	Санкт-Петербург
4	Дальневосточный федеральный округ	6,215,900	6 460 094	9	Хабаровск
5	Сибирский федеральный округ	5,114,800	19 545 470	12	Новосибирск
6	Уральский федеральный округ	1,788,900	12 254 976	6	Екатеринбург
7	Приволжский федеральный округ	1,038,000	30 157 844	14	Нижний Новгород
8	Северо-Кавказский федеральный округ	159,860	8 215 263	7	Пятигорск

Карта федеральных округов России



Экономическое районирование России



1. Центральный

2. Центрально-Чернозёмный

3. Восточно-Сибирский

4. Дальневосточный

5. Северный

6. Северо-Кавказский

7. Северо-Западный

8. Поволжский

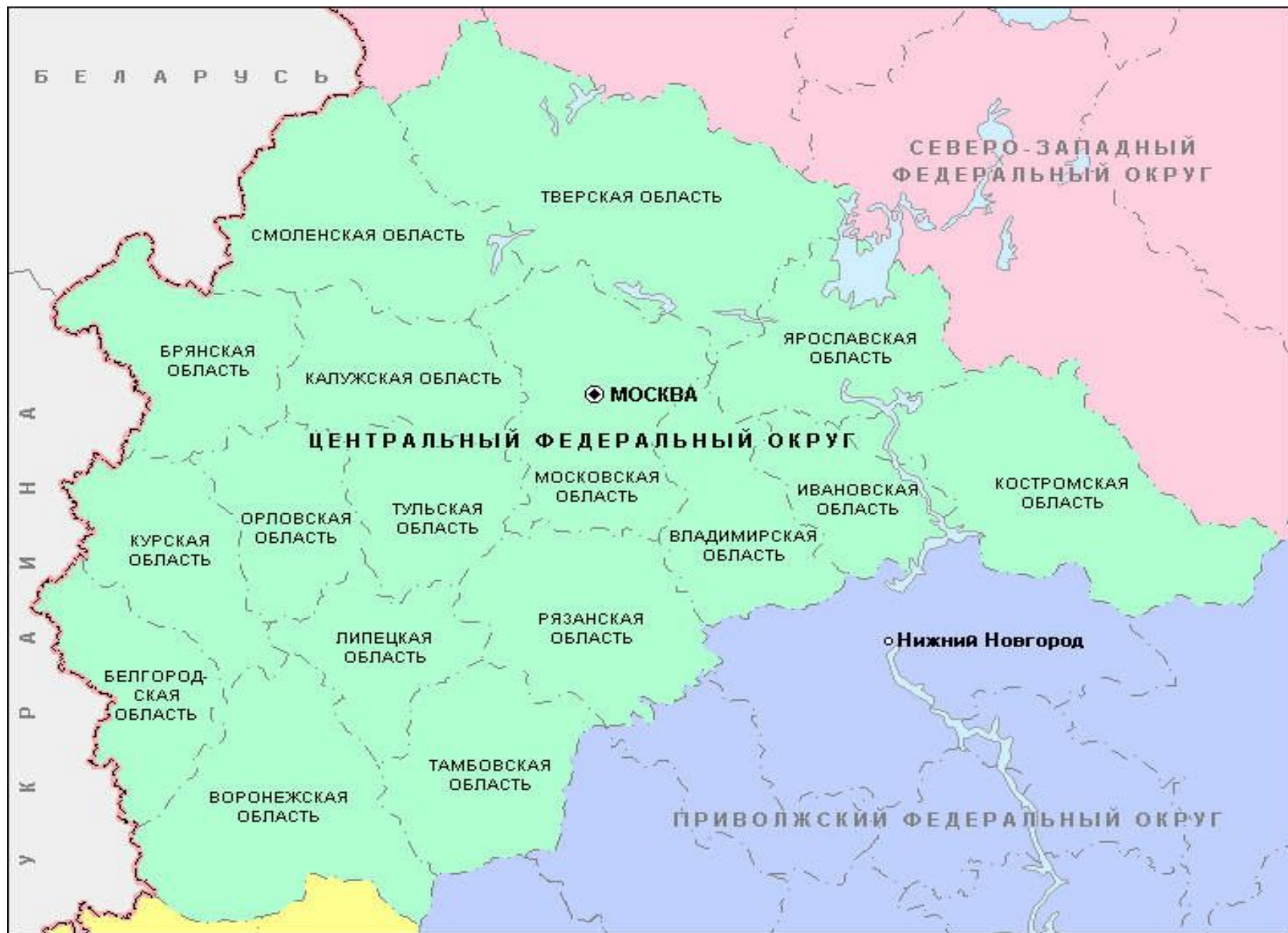
9. Уральский

10. Волго-Вятский

11. Западно-Сибирский

12. Калининградская область* (*входит в Северо-Западный ЭР и признана особой экономической зоной)

Центральный Федеральный Округ (ЦФО)



Центральный Федеральный Округ (ЦФО)

- **Центральный Федеральный Округ (ЦФО)** объединил два экономических района: *Центральный* и *Центрально-Черноземный*. Его площадь - 650,7 тыс. кв. км, численность постоянного населения на 1 января 2000 г. - 36,9 млн чел. В состав ЦФО входят 18 субъектов Российской Федерации (17 областей и город федерального значения - Москва).
- В Центральном федеральном округе недра играют наименьшую роль в экономике. Хотя по некоторым полезным ископаемым этот округ занимает лидирующее положение в России. Здесь сосредоточено 66% всех промышленных запасов железных руд (добыча составляет более половины от общероссийской), 25% запасов фосфоритов, 25% цементного сырья (добыча - более 40%) и 15% запасов бокситов. Наиболее используемыми из всех природных ресурсов являются стройматериалы (глина, песок, гравий, щебень) и подземные воды. Добывали в этом округе и уголь (Подмосковный бассейн). Однако сейчас развитие этого производства нерентабельно, оно составляет всего 1% от общероссийского.
- В зависимости от уровня развития производительных сил выделяют Старопромшленные и Приокские регионы, а также регионы Черноземья.

Административный состав

- В состав Центрального федерального округа входят 18 субъектов (регионов) Российской Федерации. Ниже представлены наименования регионов, входящих в ЦФО, с указанием их административных центров.
- **Центр федерального округа** — г. [Москва](#)
- [Белгородская область](#)
- [Брянская область](#)
- [Владимирская область](#)
- [Воронежская область](#)
- [Ивановская область](#)
- [Калужская область](#)
- [Костромская область](#)
- [Курская область](#)
- [Липецкая область](#)
- [Московская область](#)
- [Орловская область](#)
- [Рязанская область](#)
- [Смоленская область](#)
- [Тамбовская область](#)
- [Тверская область](#)
- [Тульская область](#)
- [Ярославская область](#)
- [Город федерального значения Москва](#)

Центральный федеральный округ

Экономика

- Центральный федеральный округ объединяет 2 экономических района: Центральный и Центрально-Черноземный.
- ЦФО занимает первое место в [России](#) по основным фондам экономики (25 % фондов [России](#)), промышленному и сельскохозяйственному производству (20 % и 25 % соответственно). Темпы роста промышленного производства на территории ЦФО выше средних показателей по стране. ЦФО лидирует среди федеральных округов по всем основным показателям социально-экономического развития. Важными факторами развития социально-экономической сферы являются выгодное экономико-географическое положение, развитая инфраструктура и созданный производственный и научно-технический потенциал.
- В ЦФО производится около 30 % продукции машиностроения и легкой промышленности, 25 % продукции химической отрасли, 20 % продукции черной металлургии. В структуре промышленного комплекса Центрального федерального округа лидирующими отраслями являются машиностроение и металлообработка.
- На территории ЦФО сосредоточено около 65 % промышленных запасов железных руд, 25 % фосфоритов, 25 % цементного сырья, 15 % бокситов.
- На долю Центрального федерального округа приходится 45 % всех налогов и сборов в федеральный бюджет.

Города

- Центральный федеральный округ относится к высокоурбанизированным регионам, более половины населения (55 %) проживает в 40 крупных городах с населением превышающим 100 тыс. человек. На территории ЦФО расположено 300 городов. Наиболее крупные города ЦФО представлены ниже.
- [Москва](#) 10 562,1 тыс. чел. 2010 г.
- [Воронеж](#) 843,5 тыс. чел. 2009 г.
- [Ярославль](#) 606,9 тыс. чел. 2010 г.
- [Рязань](#) 509,4 тыс. чел. 2010 г.
- [Липецк](#) 502,5 тыс. чел. 2009 г.
- [Тула](#) 492,0 тыс. чел. 2010 г.
- [Курск](#) 413,5 тыс. чел. 2010 г.
- [Тверь](#) 410,4 тыс. чел. 2010 г.
- [Брянск](#) 409,2 тыс. чел. 2010 г.
- [Иваново](#) 403,0 тыс. чел. 2010 г.
- [Белгород](#) 362,8 тыс. чел. 2010 г.
- [Владимир](#) 337,7 тыс. чел. 2010 г.
- [Калуга](#) 327,0 тыс. чел. 2010 г.

Северо-Западный Федеральный Округ (ЦФО)



Северо-Западный Федеральный Округ (ЦФО)

- **Северо-западный федеральный округ (СЗФО)** создан, как и Центральный, на базе двух экономических районов: Северо-Западного и Северного. Его площадь 1677,9 тыс. кв. км, численность постоянного населения Ц 14,5 млн человек. В состав СЗФО входят две республики (Карелия и Коми), 7 областей город федерального значения Санкт-Петербург и Ненецкий автономный округ.
- Экономика Северо-Западного федерального округа имеет большую сырьевую направленность. Здесь сосредоточено почти 72% запасов и почти 100% добычи апатитов, около 77% запасов титана, 45% запасов бокситов, 19% запасов минеральных вод, около 18% запасов алмазов и никеля. Важнейшим звеном для экономики округа является добыча нефти и угля.
- Регион наряду с Киевом и Великим Новгородом является третьим историческим центром формирования восточнославянской культуры.
- В Северо-Западном федеральном округе можно выделить Западные регионы и регионы Европейского Севера.

Административный состав

- В состав Северо-Западного федерального округа входят 11 субъектов (регионов) Российской Федерации. Ниже представлены наименования регионов, входящих в СЗФО, с указанием их административных центров.
- [Санкт-Петербург](#) (город федерального значения)
- [Архангельская область](#) [Архангельск](#) (город)
- [Вологодская область](#) [Вологда](#) (город)
- [Калининградская область](#) [Калининград](#) (город)
- [Ленинградская область](#) [Санкт-Петербург](#) (город)
- [Мурманская область](#) [Мурманск](#) (город)
- [Новгородская область](#) [Великий Новгород](#) (город)
- [Псковская область](#) [Псков](#) (город)
- [Республика Карелия](#) [Петрозаводск](#) (город)
- [Республика Коми](#) [Сыктывкар](#) (город)
- [Ненецкий автономный округ](#) [Нарьян-Мар](#) (город)

Северо-Западный Федеральный Округ (ЦФО)

Экономика

- Северо-Западный федеральный округ объединяет 2 экономических района: Северный и Северо-Западный.
- Оборот организаций СЗФО по всем видам деятельности в 1 полугодии 2010 года составил 4,0 трлн. рублей или 116,3 % от уровня соответствующего периода предыдущего года. В СЗФО сосредоточено почти 72 % запасов апатитов, около 77 % - титана, 45 % - бокситов, 19 % - минеральных вод, около 18 % - алмазов и никеля. Важное место в экономике округа занимает добыча нефти и угля.
- Доля округа в промышленном производстве [России](#) – более 11 %, в производстве сельскохозяйственной продукции – 6,2 %.
- Основные отрасли промышленности округа:

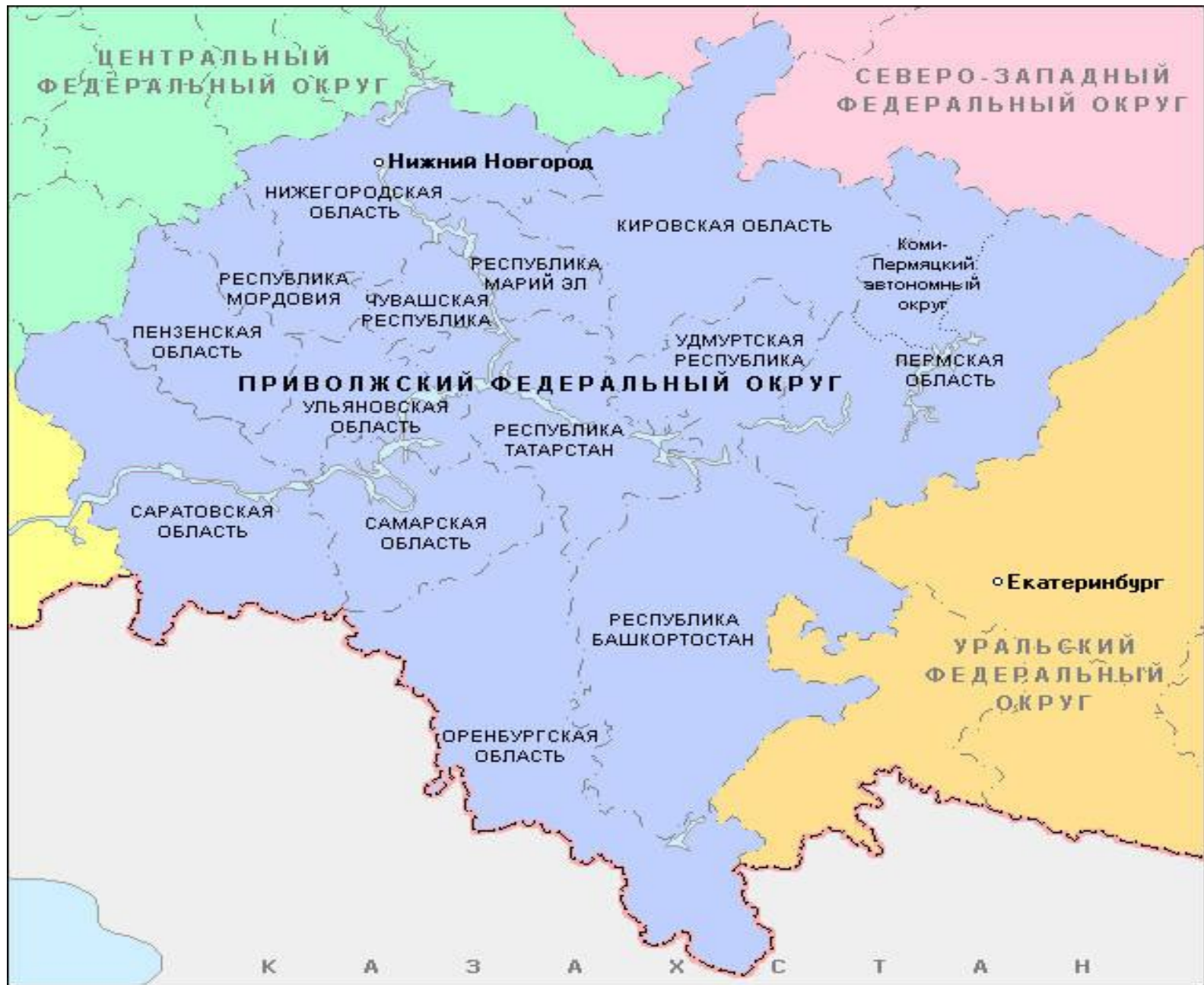
 - машиностроение, в том числе радиоэлектроника, приборостроение, судостроение;
 - топливно-энергетический комплекс (добыча нефти, газа, угля, сланцев, производство электроэнергии);
 - заготовка и переработка древесины;
 - черная и цветная металлургия;
 - пищевая и легкая промышленности;
 - судостроение;
 - производство строительных материалов.

- Четирем самым развитым регионам Северо-Западного федерального округа ([Санкт-Петербург](#), [Мурманская область](#), [Вологодская область](#), [Республика Коми](#)) принадлежит 79 % валового регионального продукта и 67 % промышленного производства. Лидирующее положение в экономике округа занимает город [Санкт-Петербург](#), обеспечивая около 39 % ВРП и 31 % промышленного производства

Города

- Города На территории Северо-Западного федерального округа расположено 152 города. Наиболее крупные города СЗФО представлены ниже.
- [Санкт-Петербург](#) 4 600,3 тыс. чел. 2010 г.
- [Калининград](#) 419,2 тыс. чел. 2010 г.
- [Архангельск](#) 348,4 тыс. чел. 2010 г.
- [Череповец](#) 310,4 тыс. чел. 2010 г.
- [Мурманск](#) 307,6 тыс. чел. 2010 г.
- [Вологда](#) 286,0 тыс. чел. 2010 г.
- [Петрозаводск](#) 270,6 тыс. чел. 2010 г.
- [Сыктывкар](#) 235,8 тыс. чел. 2010 г.
- [Великий Новгород](#) 214,8 тыс. чел. 2010 г.
- [Псков](#) 191,8 тыс. чел. 2010 г.
- [Северодвинск](#) 187,5 тыс. чел. 2010 г.
- [Ухта](#) 103,7 тыс. чел. 2010 г.

Приволжский федеральный округ



Приволжский федеральный округ

- В состав **Приволжского федерального Округа (ПФО)** входят 6 республик и 8 областей и один автономный округ. Площадь ПФО 1 038 тыс. кв. км, численность населения 32 млн человек.
- Главный интеграционный фактор, объединяющий все регионы Приволжья - река Волга, самая большая в Европе. Заселение района, его освоение, развитие хозяйства напрямую было связано с использованием этого водного пути (который уже в советское время, наряду с прежним выходом к Каспийскому морю, получил выходы к Азовскому, Черному, Балтийскому и Белому морям). До недавнего времени в летнюю навигацию Волга брала на себя 40% всех грузоперевозок европейской части СССР.
- С конца XIX в. водная преграда стала пересекаться железными и автомобильными дорогами. Водная "вертикаль" (которая дублируется путями вдоль берега реки) дополнились "горизонталями", связывающими центральные районы России, Кавказ, Украину с Уралом и Сибирью.
- Волга является главной оросительной системой для земель Заволжья (в регионе собирается 35% российского зерна). В водах реки обитают 40 видов промысловых рыб.
- Другим интеграционным фактором являются богатые ресурсы углеводородного сырья. Район входит в Волжско-Уральскую нефтегазоносную провинцию (и первый газ москвичи в 1947 г. получили из Саратова). Приволжский федеральный округ называют "вторым Баку". Этот регион имеет четко выраженную нефтяную специализацию. Кроме огромных запасов нефти и газа, здесь сосредоточены уникальные запасы калийных солей (около 96% от всех разведанных ресурсов России), большие ресурсы фосфоритов (60%), цинка, меди, цементного сырья, серебра, золота, минеральных вод.
- Сегодня регион является монополистом по производству и переработке калийных солей. Эта продукция пользуется огромным спросом на международном рынке. Сегодня около 80% российских удобрений идут на экспорт.
- В Поволжье сосредоточен крупнейший комплекс машиностроительных производств, связанных частично с ВПК. Здесь находятся известные мощные производственные объединения в сфере автомобилестроения, авиационно-космической техники. На базе местных источников сырья развилась химия и нефтехимия.
- В Приволжском федеральном округе можно выделить три группы регионов: Волго-

Административный состав

- В состав Приволжского федерального округа входят 14 субъектов (регионов) Российской Федерации. Ниже представлены наименования регионов, входящих в ПФО, с указанием их административных центров.
- [Кировская область](#) [Киров](#) (город)
- [Нижегородская область](#) [Нижний Новгород](#) (город)
- [Оренбургская область](#) [Оренбург](#) (город)
- [Пермский край](#) [Пермь](#) (город)
- [Пензенская область](#) [Пенза](#) (город)
- [Республика Башкортостан](#) [Уфа](#) (город)
- [Республика Марий Эл](#) [Йошкар-Ола](#) (город)
- [Республика Мордовия](#) [Саранск](#) (город)
- [Республика Татарстан](#) [Казань](#) (город)
- [Самарская область](#) [Самара](#) (город)
- [Саратовская область](#) [Саратов](#) (город)
- [Удмуртская Республика](#) [Ижевск](#) (город)
- [Ульяновская область](#) [Ульяновск](#) (город)
- [Чувашская Республика](#) [Чебоксары](#) (город)

Экономика

- Регионы Приволжского федерального округа входят в Волго-Вятский, Поволжский и Уральский экономические районы.
- Доля Приволжского федерального округа в промышленном производстве [России](#) составляет 23,9 %, в производстве сельскохозяйственной продукции – около 27 %.
- Основные отрасли промышленности ПФО:
 - многоотраслевое машиностроение;
 - нефтегазовый и химический комплекс;
 - приборостроение;
 - электронное машиностроение и электротехническая промышленность;
 - электроэнергетика;
 - судостроение;
 - производство строительных материалов.

Города

- На территории Приволжского федерального округа расположен 191 город. Ниже представлены наиболее крупные города ПФО.
- [Нижний Новгород](#) 1 278,8 тыс. чел. 2010 г.
- [Казань](#) 1 138,8 тыс. чел. 2010 г.
- [Самара](#) 1 133,8 тыс. чел. 2010 г.
- [Уфа](#) 1 039 тыс. чел. 2010 г.
- [Пермь](#) 986,5 тыс. чел. 2010 г.
- [Саратов](#) 827,0 тыс. чел. 2010 г.
- [Тольятти](#) 721,6 тыс. чел. 2010 г.
- [Ижевск](#) 611,0 тыс. чел. 2009 г.
- [Ульяновск](#) 603,8 тыс. чел. 2009 г.
- [Оренбург](#) 525,6 тыс. чел. 2010 г.
- [Набережные Челны](#) 510,3 тыс. чел. 2010 г.
- [Пенза](#) 506,3 тыс. чел. 2010 г.

Южный федеральный округ



Южный федеральный округ

- В основу **Южного Федерального Округа (ЮФО)** положен Северо-Кавказский экономический район с включением трех субъектов Прикаспия Российской Федерации. Его площадь 592,2 тыс. кв. км, численность постоянного населения 21,6 млн. человек.
- Недра Южного федерального округа изучены достаточно хорошо. Здесь сосредоточено около 73% общероссийских запасов термальных вод (носителей глубинного, "природного" тепла), почти 41% запасов вольфрама и около 30% запасов минеральных вод. Имеются запасы серы, цементного сырья, угля, газа, нефти, меди, цинка, золота, серебра и свинца.
- Сегодня регион занимает первое место в России по производству минеральных вод, второе и третье по производству вольфрамового и цементного сырья. По добыче угля (Донбасс) округ находится на третьем месте после Сибирского и Дальневосточного регионов. Но главные перспективы экономического развития региона связаны именно с добычей и производством "черного золота".
- Запасы нефти, залегающие на глубинах от 5 до 6 километров, оцениваются в 5 миллиардов тонн условного топлива. Бурение первой поисковой скважины на шельфе Каспия сразу же подтвердило серьезный "топливный" потенциал этого участка. Однако все проекты требуют очень больших денег: порядка 15-20 миллиардов долларов.
- Многонациональность, или полиэтничность, черта юга России, во многом определяющая его социально-политическую обстановку. Причина главным образом геополитическая. В течение последних трех тысячелетий через этот своеобразный перешеек между Азией и Европой прошли орды кочевников и многочисленные завоеватели: римляне, персы, арабы, монголы, турки и др. Славяне появились здесь в X в. (Тмутараканское княжество), а проникновение русских началось в XVI в. Ныне, кроме коренных и восточнославянских народов (русские, украинцы и белорусы, включая казачество, составляют 75% населения региона), здесь проживают представители ряда народов Федерации (татары, мордва, чуваша, удмурды), соседнего Закавказья (азербайджанцы, грузины, армяне) и дальнего зарубежья (греки, болгары, корейцы; а также немцы - выходцы из бывшей Республики немцев Поволжья).
- Особенность этнополитической ситуации - в наличии репрессированных в прошлом народов: балкарцев, карачаевцев, ингушей, чеченцев, немцев, крымских татар, крымских армян, турок-месхетинцев, корейцев.
- Другой особенностью является мозаичность расселения этносов; даже народы, имеющие свои территориальные образования, часто рассеяны за пределами соответствующих республик, многие из них имеют диаспоры за рубежом.
- Религиозная структура населения южного федерального округа не менее пестрая. Основных религий две: православие исповедуют около 75% населения; ислам примерно 20%. К "исламским" республикам по конфессии коренного населения относятся Адыгея, Дагестан, Ингушетия, Кабардино-Балкария, Карачаево-Черкесия, Чечня.
- За многовековую историю края здесь накопилось много противоречий между центром и периферией, между народами и религиями, между коренными и переселенцами; между реабилитированными "возвращенцами" и теми народами, которые избежали репрессий и заняли земли спецпереселенцев.
- Все это обусловило чрезвычайно взрывоопасную этнополитическую обстановку. Самые крупные этнические конфликты последних лет вспыхивали в этом районе, а призрак сепаратизма, бродящий по постсоветскому пространству, в России материализовался на Северном Кавказе.
- Регион экономическими, этническими, инфраструктурными нитями связан с Закавказьем, где вот уже почти десять лет не затухают конфликты. Все, что происходит негативного к югу от Главного Кавказского хребта, отражается на обстановке к северу от него, и наоборот.
- Поэтому на фоне общего экономического спада в России в период реформ падение производства в южных регионах проявилось более заметно, и вряд ли эта тенденция изменится в ближайшее время.

Экономика

- Регионы Южного федерального округа входят в Северо-Кавказский и Поволжский экономические районы.
- На территории Южного федерального округа и в его недрах сосредоточены значительные запасы термальных и минеральных вод, вольфрама, каменного угля, нефти на шельфе Каспийского моря.
- Основные отрасли экономики ЮФО:
- добыча и переработка термальных и минеральных вод;
- горнодобывающая промышленность;
- туризм;
- сельское хозяйство;
- приборостроение;
- производство строительных материалов.

Города

- На территории Южного федерального округа расположено 79 городов. Ниже представлены наиболее крупные города ЮФО.
- [Ростов-на-Дону](#) 1 050,0 тыс. чел. 2009 г.
- [Волгоград](#) 1 017,0 тыс. чел. 2010 г.
- [Краснодар](#) 713,4 тыс. чел. 2010 г.
- [Астрахань](#) 506,1 тыс. чел. 2010 г.
- [Сочи](#) 341,9 тыс. чел. 2010 г.
- [Волжский](#) 305,6 тыс. чел. 2010 г.
- [Таганрог](#) 257,6 тыс. чел. 2009 г.
- [Шахты](#) 245,8 тыс. чел. 2010 г.
- [Новороссийск](#) 228,2 тыс. чел. 2009 г.

Новый федеральный округ в России

Президент РФ Дмитрий Медведев принял решение о создании Северо-Кавказского федерального округа



Северо-Кавказский федеральный округ

Административный состав

- В состав Северо-Кавказского федерального округа входят 7 субъектов (регионов) Российской Федерации. Ниже представлены наименования регионов, входящих в СКФО, с указанием их административных центров.
- Республика Дагестан Махачкала (город)
- Республика Ингушетия Магас (город)
- Кабардино-Балкарская Республика Нальчик
(город) Карачаево-Черкесская Республика
Черкесск (город) Республика Северная Осетия -
Алания Владикавказ (город)
- Ставропольский край Ставрополь
(город)
- Чеченская Республика Грозный
(город)

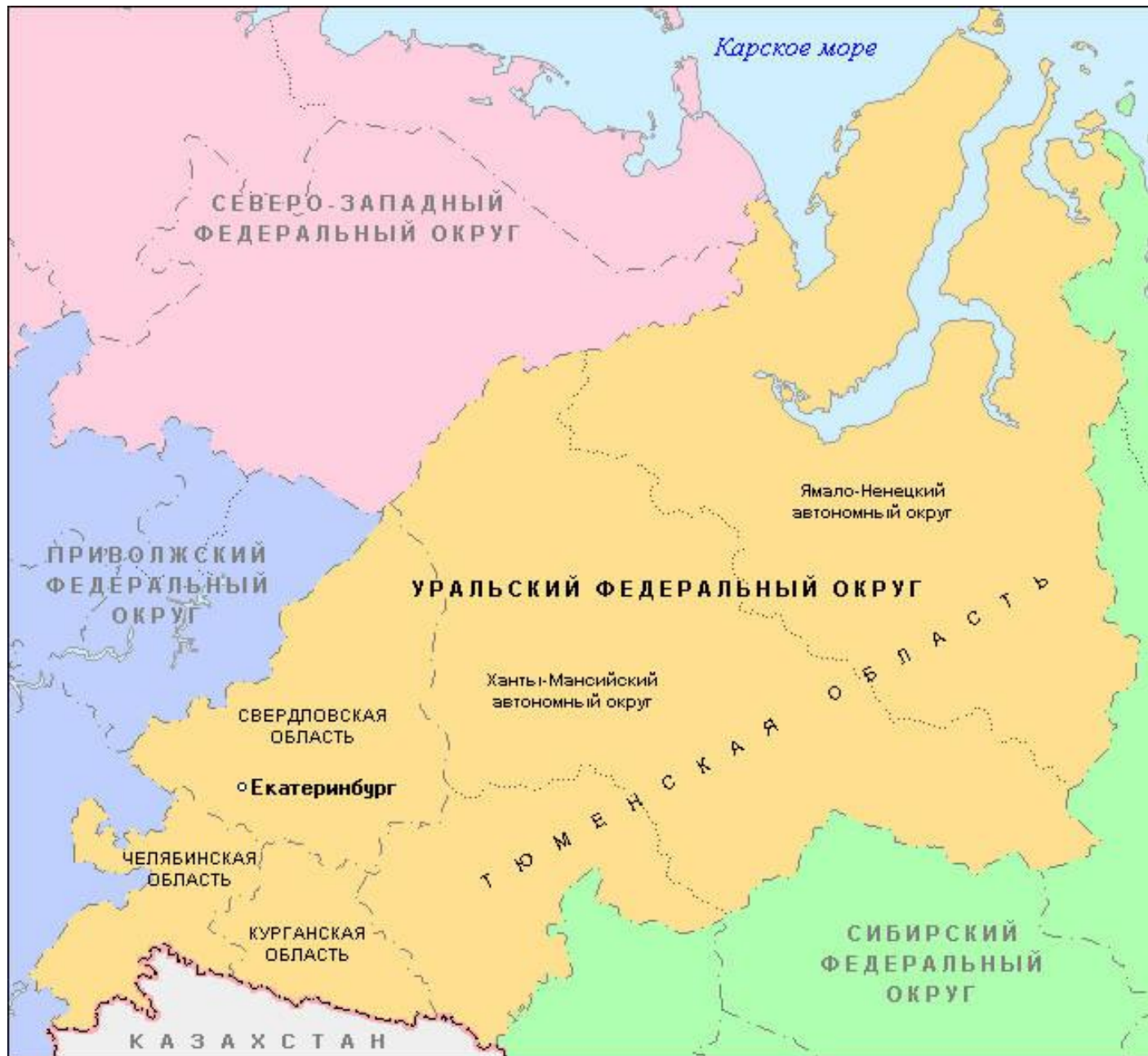
Экономика

- Регионы Северо-Кавказского федерального округа входят в Северо-Кавказский экономический район.
- На территории Северо-Кавказского федерального округа на шельфе Каспийского моря сосредоточены значительные запасы нефти.
- Основные отрасли экономики ЮФО:
- добыча и переработка термальных и минеральных вод;
- туризм;
- сельское хозяйство;
- производство строительных материалов.
- На 2010 год реальный сектор экономики Северо-Кавказского федерального округа отставал в развитии от общероссийских показателей. Доля аграрного сектора в валовом продукте СКФО достигала 22 %, доля продукции обрабатывающих производств не превышала 15 %, доля сектора государственного управления и сферы социальных услуг в валовом продукте СКФО составляли до 55 %.
- Распоряжением от 6 сентября 2010 года № 1485-р Правительство Российской Федерации утвердило Комплексную стратегию социально-экономического развития Северо-Кавказского Федерального округа до 2025 года.

Города

- Ниже представлены наиболее крупные города Северо-Кавказского федерального округа.
- [Махачкала](#) 468,7 тыс. чел. 2010 г.
- [Ставрополь](#) 369,1 тыс. чел. 2010 г.
- [Владикавказ](#) 312,4 тыс. чел. 2009 г.
- [Нальчик](#) 269,0 тыс. чел. 2010 г.
- [Грозный](#) 231,2 тыс. чел. 2009 г.
- [Пятигорск](#) 142,9 тыс. чел. 2010 г.
- [Назрань](#) 139,2 тыс. чел. 2010 г.
- [Хасавюрт](#) 129,6 тыс. чел. 2009 г.
- [Кисловодск](#) 129,5 тыс. чел. 2009 г.
- [Невинномысск](#) 128,5 тыс. чел. 2009 г.

Уральский Федеральный округ (УФО)



Уральский Федеральный Округ (УФО)

- В состав **Уральского Федерального Округа (УФО)** входят 4 области: Курганская, Свердловская, Челябинская и Тюменская с Ханты-Мансийским и Ямало-Ненецким автономными округами. Площадь УФО: 1788,9 тыс. кв. км, численность населения: 12,6 млн человек.
- Урал - своеобразный экономический район в составе России. Своеобразие района и его специализация определяются географическим положением, природными ресурсами, экономикой и народонаселением.
- Географическое положение на рубеже Европы и Азии сделало Урал как бы связующим звеном между европейской и азиатской частями России. В состав Российского государства эта территория вошла во второй половине XVI в. и превратилась в базу освоения Сибири.
- Хозяйство Урала стало складываться еще в начале XVII в., но особенно быстро развивается в начале XVIII в. после реформ Петра I. Вскоре район становится ведущей промышленной базой России. Урал, называемый "опорным краем державы", вынес основную хозяйственную нагрузку в годы Великой Отечественной войны.
- Уральский федеральный округ получился самым богатым. Он выделяется наиболее развитой по России нефте-, газо- и горнодобывающей промышленностью. Здесь же сосредоточено около 27% марганцевых руд, крупные запасы серебра, золота, железных руд. Добывают свинец, никель, уголь. Широко развита камнедобыча.
- Безусловным лидером в экономике региона является газ - 92% от общероссийской добычи и нефть - 65%. Однако Западно-Сибирская нефтегазоносная провинция сегодня находится, как говорят нефтяники, в режиме "падающей добычи". Дело в том, что в свое время в этом округе нефтяники получили лицензию на более чем 200 месторождений. Но сегодня все они простаивают: у некоторых "владельцев" нет денег, у кого-то отсутствуют современные технологии.
- В плане самообеспечения ресурсами, техническими средствами и технологиями Уральский Федеральный Округ является самым комплексным регионом. Он вполне может стать лидером в экономике страны.

Административный состав

- В состав Уральского федерального округа входят 6 субъектов (регионов) Российской Федерации. Ниже представлены наименования регионов, входящих в УФО, с указанием их административных центров.
- Курганская область Курган (город)
- Свердловская область Екатеринбург
(город)
- Тюменская область Тюмень (город)
- Ханты-Мансийский автономный округ - Югра Ханты-Мансийск (город)
- Челябинская область Челябинск (город)
- Ямало-Ненецкий автономный округ
Салехард (город)

Ханты-Мансийский автономный округ - Югра и Ямало-Ненецкий автономный округ, являясь субъектами Российской Федерации, входят в состав Тюменской области.

Экономика

- Регионы Уральского федерального округа входят в Уральский и Западно-Сибирский экономические районы.
- На территории Уральского федерального округа сосредоточены значительные запасы нефти (около 70 %), газа (более 90 %), железной руды (около 15 %), марганцевой руды (27 %), угля, свинца, золота, серебра, никеля и других полезных ископаемых.
- Основные отрасли экономики УФО:
 - нефтяная и газовая промышленность;
 - тяжелое машиностроение;
 - черная и цветная металлургия;
 - химическая промышленность;
 - лесная и деревообрабатывающая промышленности;
 - транспорт.

Города

- На территории УФО расположено 112 городов. Доля городского населения в УФО составляет около 80 %. Ниже представлены наиболее крупные города Уральского федерального округа.
- [Екатеринбург](#) 1 343,8 тыс. чел. 2010 г.
- [Челябинск](#) 1 095,9 тыс. чел. 2010 г.
- [Тюмень](#) 580,2 тыс. чел. 2009 г.
- [Магнитогорск](#) 409,4 тыс. чел. 2009 г.
- [Нижний Тагил](#) 374,5 тыс. чел. 2009 г.
- [Курган](#) 314,1 тыс. чел. 2008 г.
- [Сургут](#) 304,6 тыс. чел. 2010 г.
- [Нижневартовск](#) 248,3 тыс. чел. 2010 г.
- [Каменск-Уральский](#) 179,1 тыс. чел. 2010 г.
- [Миасс](#) 152,5 тыс. чел. 2009 г.
- [Нефтеюганск](#) 119,9 тыс. чел. 2010 г.
- [Ханты-Мансийск](#) 76,1 тыс. чел. 2010 г.

Сибирский федеральный округ



Сибирский федеральный округ

- В состав **Сибирского Федерального Округа (СФО)** входят практически все регионы Западно-Сибирского и Восточно-Сибирского экономического районов за исключением Тюменской области.
- Территория СФО - 5114,8 тыс. кв. км (30% от России), но проживает здесь лишь 20,8 млн человек (14,3%). Округ включает в себя 4 республики, два края, 6 областей и 7 автономных округов.
- Сибирский федеральный округ знаменит твердыми полезными ископаемыми. Здесь находится 85% общероссийских запасов свинца и платины, 80% - молибдена, 71% - никеля, 69% - меди, 67% - цинка, 66% - марганца, 44% - серебра, около 40% - золота. Кроме этого - титан, вольфрам, цементное сырье, фосфориты, железные руды, бокситы, олово.
- Другой экономический "конек" региона - освоение территорий, находящихся в зоне БАМа. На этом участке есть золото, редкие металлы, медь, уголь, асбест и т.д. Суммарная инвестиционная емкость этих проектов (без нефти, газа и трубопроводов) составляет около 7-10 млрд долларов.
- Сдерживающий фактор освоения Сибири - недостаточная транспортная связь; основная железнодорожная магистраль - старый Транссиб. Значительные участки трех широтных магистралей, построенных в советское время, после распада СССР оказались в суверенном Казахстане; то же самое произошло и с линиями электропередач. Энергомагистрали сейчас сооружены, и "электрическая независимость", можно сказать, восстановлена. Но в железнодорожной и автодорожной сетях еще предстоит проложить новые маршруты.
- В Сибирском федеральном округе можно выделить три группы регионов: Юга Западной Сибири, Ангаро-Енисейский и Забайкалье.

Административный состав

- В состав Сибирского федерального округа входят 12 субъектов (регионов) Российской Федерации. Ниже представлены наименования регионов, входящих в СФО, с указанием их административных центров.
- [Республика Алтай](#) [Горно-Алтайск](#) (город)
- [Алтайский край](#) [Барнаул](#) (город)
- [Республика Бурятия](#) [Улан-Удэ](#) (город)
- [Забайкальский край](#) [Чита](#) (город)
- [Иркутская область](#) [Иркутск](#) (город)
- [Кемеровская область](#) [Кемерово](#) (город)
- [Красноярский край](#) [Красноярск](#) (город)
- [Новосибирская область](#) [Новосибирск](#) (город)
- [Омская область](#) [Омск](#) (город)
- [Томская область](#) [Томск](#) (город)
- [Республика Тыва](#) [Кызыл](#) (город)
- [Республика Хакасия](#) [Абакан](#) (город)

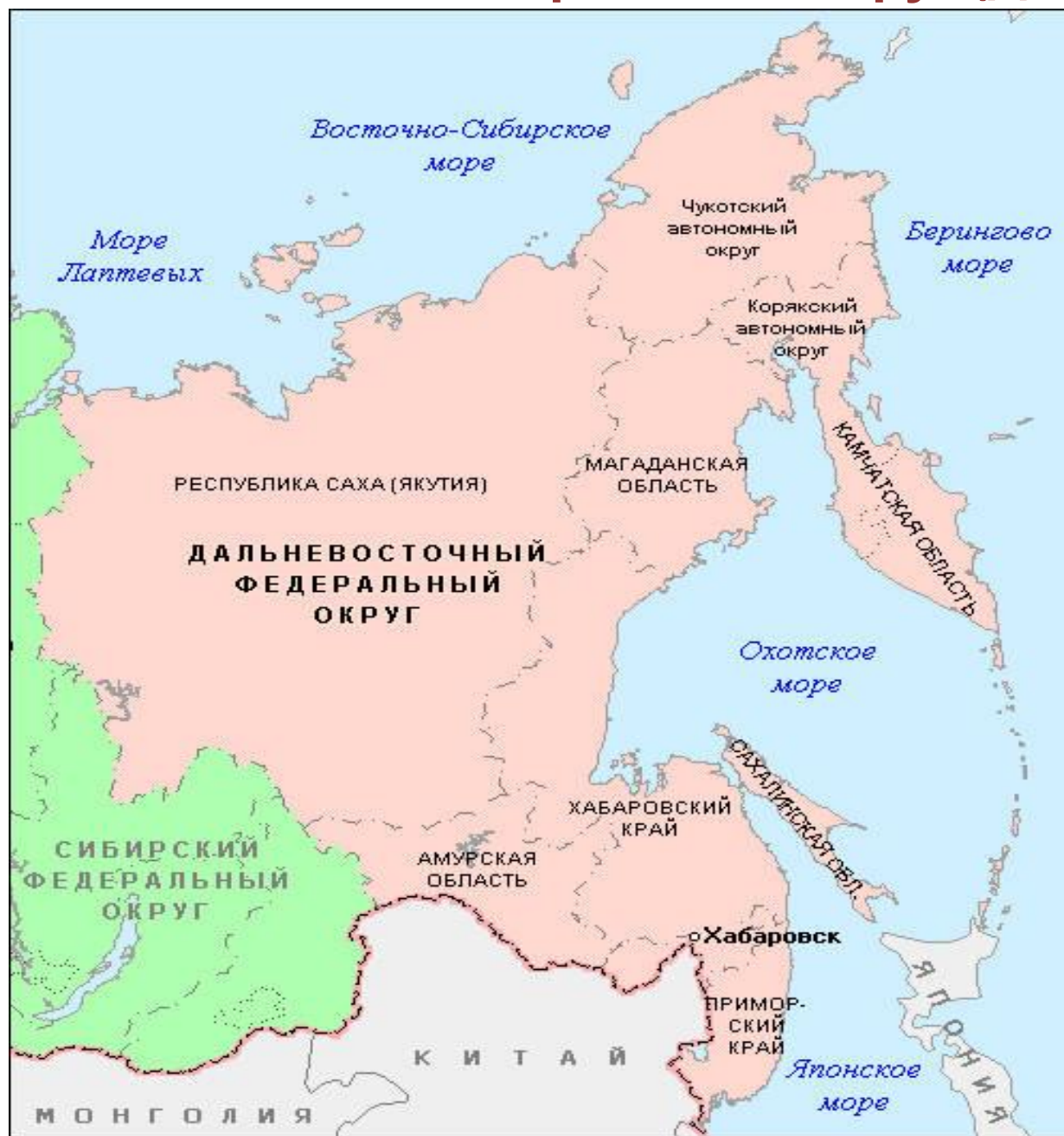
Экономика

- Регионы Сибирского федерального округа входят в Восточно-Сибирский и Западно-Сибирский экономические районы.
- На территории Сибирского федерального округа сосредоточены значительные запасы свинца и платины (85 % общероссийских запасов), молибдена (80 %), никеля (71 %), меди (69 %), цинка и марганца (более 65 %), серебра и золота (более 40 %), а так же титана, вольфрама, фосфоритов, железной руды, бокситов и других полезных ископаемых.
- Основные отрасли экономики СФО:
- нефтяная и газовая промышленность;
- черная и цветная металлургия;
- машиностроение и металлообработка;
- химическая промышленность;
- электроэнергетика;
- легкая, лесная и деревообрабатывающая промышленности;
- транспорт.

Города

- На территории СФО расположено 132 города. Доля городского населения в УФО составляет около 80 %. Ниже представлены наиболее крупные города Сибирского федерального округа.
- [Новосибирск](#) 1 409,1 тыс. чел. 2010 г.
- [Омск](#) 1 127,7 тыс. чел. 2010 г.
- [Красноярск](#) 964,7 тыс. чел. 2010 г.
- [Барнаул](#) 597,8 тыс. чел. 2010 г.
- [Иркутск](#) 586,7 тыс. чел. 2010 г.
- [Новокузнецк](#) 563,5 тыс. чел. 2010 г.
- [Кемерово](#) 521,2 тыс. чел. 2010 г.
- [Томск](#) 508,6 тыс. чел. 2010 г.
- [Улан-Удэ](#) 377,1 тыс. чел. 2010 г.
- [Чита](#) 309,0 тыс. чел. 2010 г.

Дальневосточный Федеральный округ (ДФО)



Дальневосточный Федеральный округ (ДФО)

- **Дальневосточный Федеральный округ (ДФО)** - самый крупный федеральный округ России. Он занимает 36% территории страны - 6216 тыс. кв. км. Доля населения значительно скромнее - всего 5% (7,2 млн. человек).
- Огромные размеры района, его протяженность с запада на восток на 3 тыс. км и с севера на юг на 3200 км обусловили чрезвычайное разнообразие природных условий: и несметные богатства недр, и прибрежные воды двух океанов. Но главное для Дальнего Востока - его геополитическое положение. В 35 км от Чукотки, через Берингов пролив, начинается Америка (Аляска); сорокатрехкилометровый пролив Лаперуза отделяет остров Сахалин от японского острова Хоккайдо. На протяжении 2 тыс. км район граничит с Китаем, на 60 км тянется граница с КНДР.
- Освоение Россией Дальнего Востока началось в 50-х гг. XIX столетия, примерно в то же время, что и районов Дальнего Запада США (1845 г.). В середине XX века на побережье США появляются города-миллионеры (Лос-Анджелес, Сан-Франциско), в то же время на нашем Дальнем Востоке число жителей Хабаровска и Владивостока едва перевалило за 600 тысяч.
- По природным ресурсам российский Дальний Восток не уступает Дальнему Западу США. Здесь есть повсеместно каменный и бурый уголь, нефть и газ (Сахалин), полиметаллы, олово, графит (Приморский край), железные и марганцевые руды (Еврейская АО), а по лесным и пушным богатствам их даже нельзя сопоставлять.
- Уязвимое место региона - его слабая транспортная связь с остальной территорией России. Практически действуют лишь воздушный транспорт и единственная, сильно перегруженная железная дорога - Транссиб. Почти отсутствует автомобильное сообщение; внутренние связи между регионами весьма слабы; в летнюю навигацию выручают реки. Ведущее место в межрегиональных перевозках принадлежит морскому транспорту.
- Мощным толчком для экономического роста региона может стать добыча нефти и газа на шельфе Охотского моря. Прогнозные ресурсы углеводородного сырья составляют 40% всех суммарных разведанных запасов России.
- В Дальневосточном федеральном округе можно выделить регионы Юга Дальнего Востока, Приморские регионы и отдельно Республику Саха (Якутия).

Административный состав

- В состав Дальневосточного федерального округа входят 9 субъектов (регионов) Российской Федерации. Ниже представлены наименования регионов, входящих в ДФО, с указанием их административных центров.
- Амурская область Благовещенск
(город)
- Еврейская автономная область Биробиджан
(город)
- Камчатский край Петропавловск-Камчатский
(город)
- Магаданская область Магадан (город)
- Приморский край Владивосток (город)
- Республика Саха (Якутия) Якутск (город)
- Сахалинская область Южно-Сахалинск
(город)
- Хабаровский край Хабаровск (город)

Дальневосточный Федеральный округ (ДФО)

Экономика

- Регионы Дальневосточного федерального округа входят в Дальневосточный экономический район.
- На территории Дальневосточного федерального округа сосредоточены значительные запасы алмазов (80 % общероссийских запасов), золота (70 %), исландского шпата и горного хрусталя, слюды, серы, поваренной соли и других полезных ископаемых.
- Основные отрасли экономики ДФО:
 - рыбная промышленность;
 - лесная, целлюлозно-бумажная и деревообрабатывающая промышленность;
 - химическая промышленность;
 - гидроэнергетика;
 - транспорт.

Города

- На территории ДФО расположено 68 города. Ниже представлены наиболее крупные города Дальневосточного федерального округа.
- [Хабаровск](#) 580,7 тыс. чел. 2010 г.
- [Владивосток](#) 578,2 тыс. чел. 2010 г.
- [Комсомольск-на-Амуре](#) 269,8 тыс. чел. 2010 г.
- [Якутск](#) 267,9 тыс. чел. 2010 г.
- [Благовещенск](#) 206,5 тыс. чел. 2010 г.
- [Петропавловск-Камчатский](#) 194,4 тыс. чел. 2010 г.
- [Южно-Сахалинск](#) 174,8 тыс. чел. 2010 г.
- [Находка](#) 165,7 тыс. чел. 2010 г.
- [Уссурийск](#) 152,9 тыс. чел. 2010 г.
- [Артем](#) 101,8 тыс. чел. 2010 г.
- [Магадан](#) 98,9 тыс. чел. 2010 г.
- [Биробиджан](#) 75,4 тыс. чел. 2010 г.