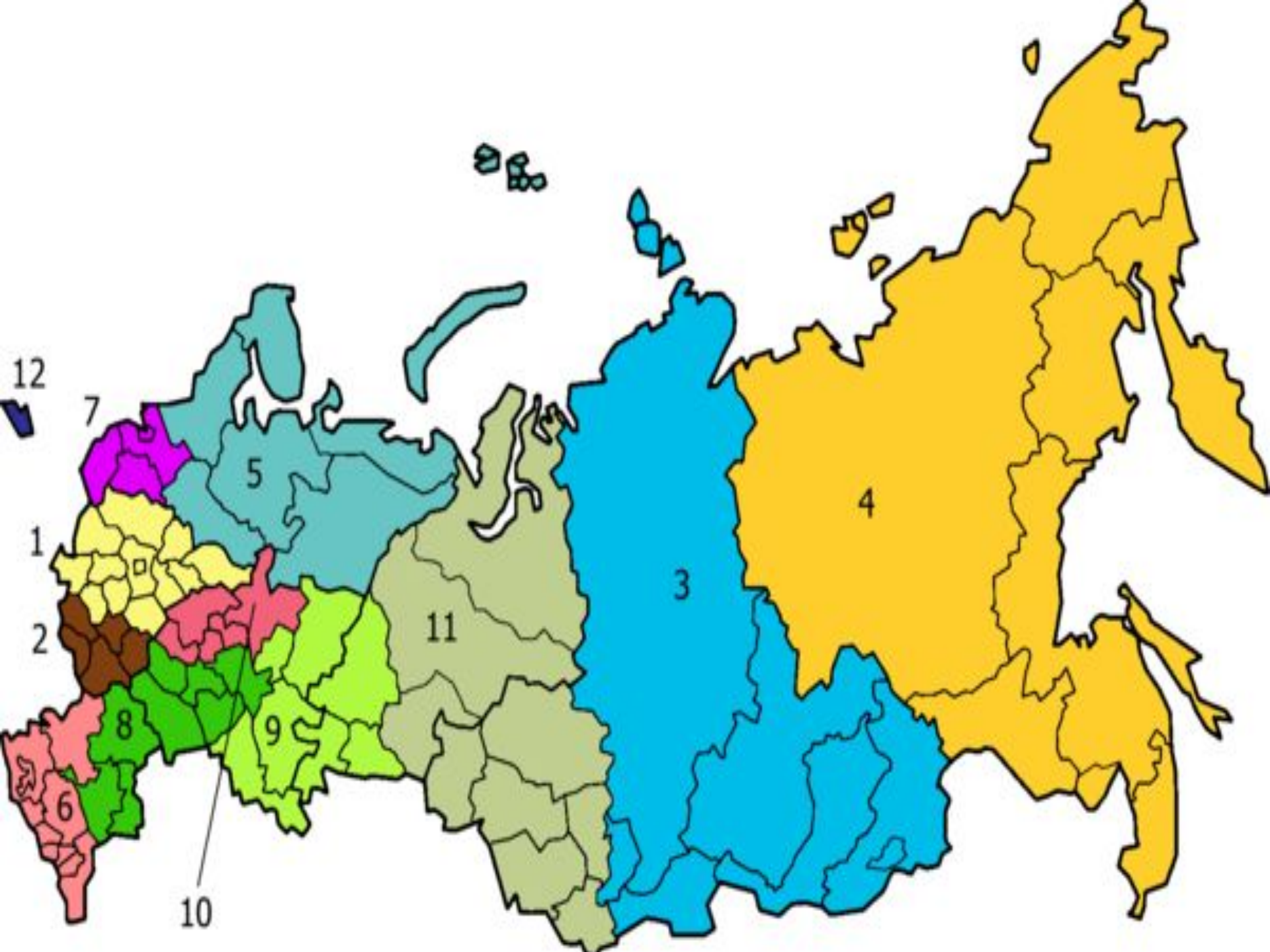




**Калининградская Область**

**Территория района и  
административный состав**



**Площадь области - 15,1 тыс. км<sup>2</sup>**

**Административный центр — Калининград**


**Самая западная и самая маленькая по площади область РФ.**

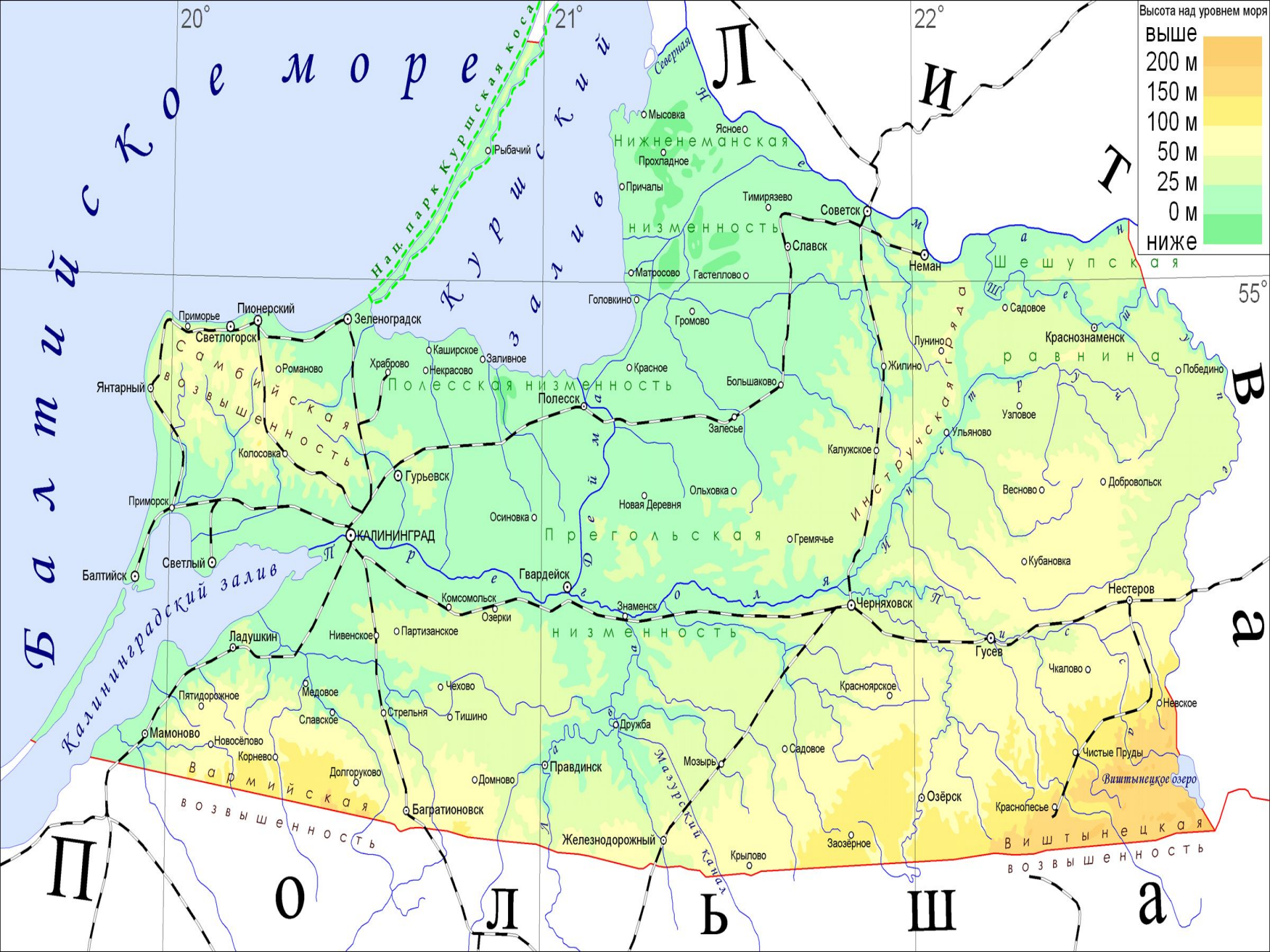
**Входит в состав Северо-Западного федерального округа.**

**Расположена в Центральной Европе.**

**Является полуэксклавом РФ.**

**Граничит с Европейским союзом—  
с Польшей на юге, с Литвой на севере  
и востоке.**





20° 21° 22° 55°

Высота над уровнем моря

Выше  
200 м  
150 м  
100 м  
50 м  
25 м  
0 м  
Ниже

Балтийское море

Национально-куршская коса

Свербляя

Мысовка Ясное

Нижненеманская

Проходное

Причалы

Тимирязево

Советск

Славск

Неман

Шешупская

Матросово

Гастеллово

Головкино

Гроново

Лунино

Краснознаменск

Садовое

Победино

Краснознаменская равнина

Узловое

Ульяново

Весново

Добровольск

Ольховка

Новая Деревня

Осиновка

Гремяче

Калужское

Жилино

Большаково

Залесье

Калининградский залив

Светлый

Калининград

Гвардейск

Знаменск

Черняховск

Нестеров

Гусев

Чкалово

Невское

Озерки

Озёрск

Красноярское

Краснолесье

Чистые Пруды

Виштынецкое озеро

Партизанское

Нивенское

Дружба

Мозырь

Крылово

Зазерное

Славское

Стрельня

Тишино

Долгоруково

Правдинск

Багратионовск

Железнодорожный

Вармийская возвышенность

Полесская низменность

Прегольская низменность

Виштынецкая возвышенность

Полесский канал

П

О


Л

Б

Ш

а

**В Калининградской области имеется  
22 муниципальных образования**

- 15 муниципальных районов,**
  - 6 городских округов,**
  - город Калининград.**
- 

Район	Административный центр	Кол-во МО
Багратионовский район	Багратионовск	5
Балтийский район	Балтийск	3
Гвардейский район	Гвардейск	5
Гурьевский район	Гурьевск	8
Гусевский район	Гусев	5
Зеленоградский район	Зеленоградск	5
Краснознаменский район	Краснознаменск	4
Неманский район	Неман	3
Нестеровский район	Нестеров	4
Озёрский район	Озёрск	4
Полесский район	Полесск	5
Правдинский район	Правдинск	4
Светлогорский район	Светлогорск	3
Славский район	Славск	4
Черняховский район	Черняховск	4

## Городские округа:

1. Ладушкинский городской округ
2. Мамоновский городской округ
3. Пионерский городской округ
4. Светловский городской округ
5. Советский городской округ
6. Янтарный городской округ







Калининградская обл. расположена в Центральной Европе, на юго-восточном побережье Балтийского моря; граничит: на севере и востоке – с Литвой, на юге – с Польшей. С запада территория Калининградской области омывается водами Балтийского моря.


# Плюсы и минусы.

- **Плюсы:**

- 1) На территории области сосредоточены крупнейшие мировые запасы янтаря (более 90% мировых промышленных разработок).
- 2) Обладает потенциальными возможностями налаживания выгодных внешнеэкономических связей, располагая для этого сетью железных и автомобильных дорог, напрямую выходящих к крупным европейским торгово-промышленным центрам.
- 3) Вблизи Калининграда, в г. Балтийске, находится главная база российского флота на Балтийском море.

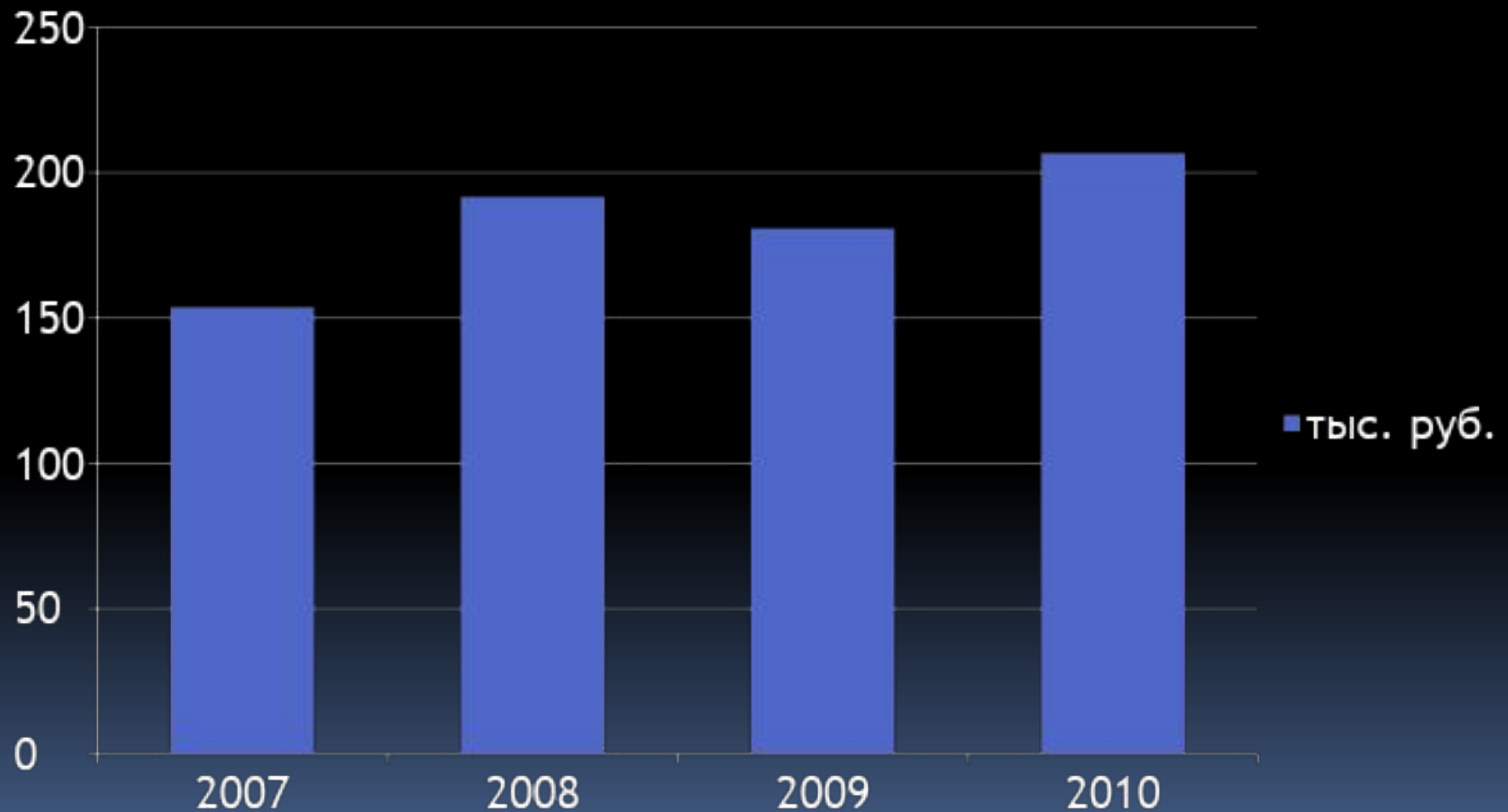
- **Минусы:**

- 1) Удаленность от основной части страны.
- 2) Высокий уровень загрязнения рек.



# УРОВЕНЬ РАЗВИТИЯ. ОТРАСЛИ СПЕЦИАЛИЗАЦИИ

# ВРП на душу населения



# Основные отрасли специализации

- **Рыбная промышленность**  
(добыча, транспортировка, переработка)
- **Машиностроение**  
(судостроение, судоремонт, сборочное производство автомобилей)
- **Деревообрабатывающая и целлюлозно –  
бумажная промышленность**
- **Добыча полезных ископаемых**  
(высококласная с низким содержанием серы нефть, янтарь)



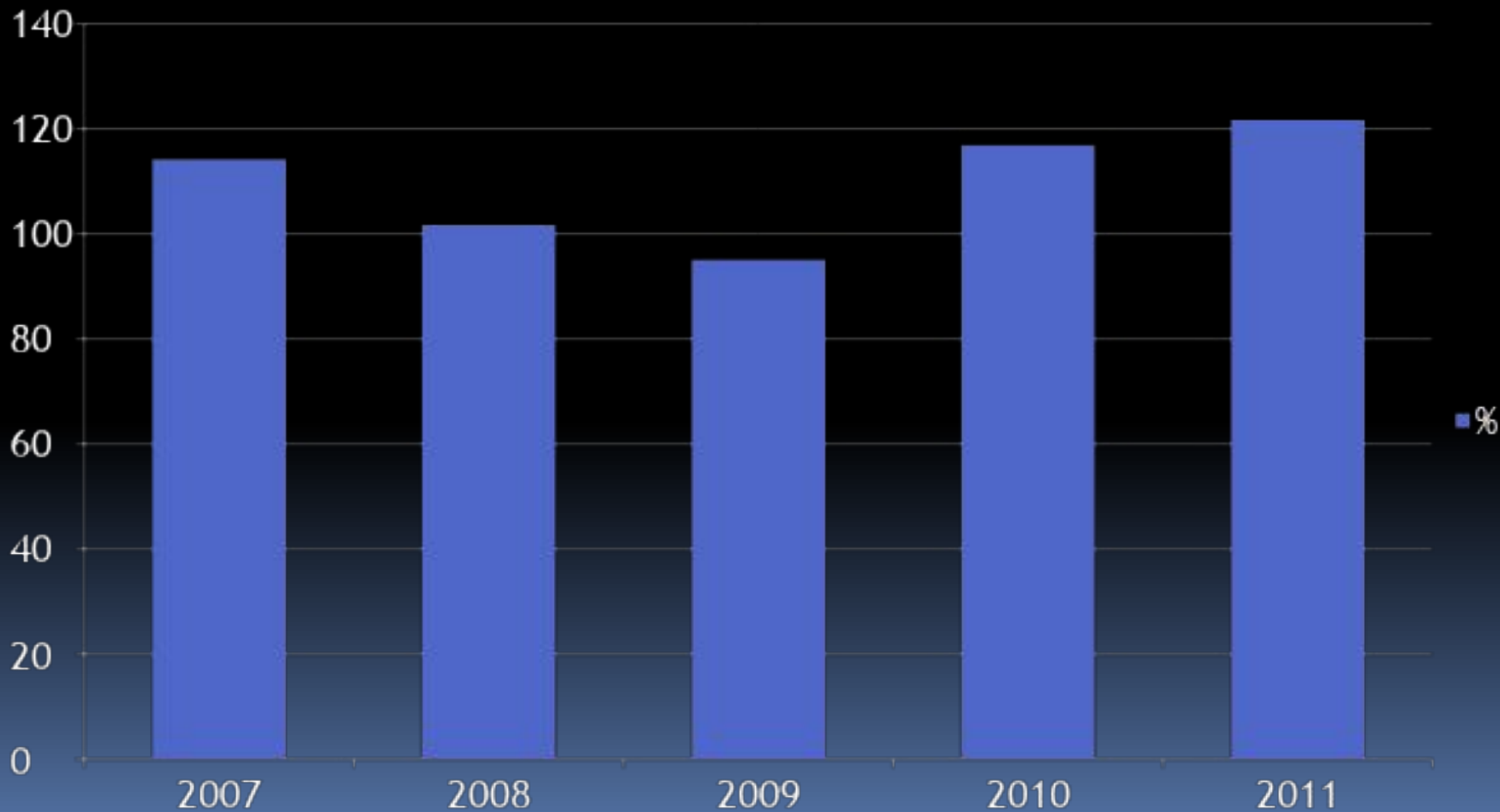
**Рыбная промышленность** ○  
«Калининградский рыбоконсервный комбинат»

**Машиностроение** ●  
«Автотор Холдинг»,  
«Янтарь»

**Деревообрабатывающие предприятия** ●  
«Лесобалт», «Оптим»

**Добыча полезных ископаемых** ●  
«Лукойл – Калининградморнефть»,  
«Калининградский янтарный комбинат»

# Индекс промышленного производства (в % к предыдущему году)



# Индекс промышленного производства в 2010 г. (в % к предыдущему году)

Добыча полезных ископаемых	92,9
Топливо - энергетические ресурсы	90,8
Твердые полезные ископаемые	117,7
Производство транспортных средств и оборудования	280



Отрасль	Что производится?	Уровень развития
Металлургическое производство	Детали из металла и готовые изделия, крышки из лакированной/литографированной жести,	Уровень развития повышается на 5,6% каждый год с 2008.
Пищевая	Молоко, рыбные консервы, алкогольная продукция,	Отрасль развивается а счет новых программ госуд-ва, в среднем 4,1%, но ожидается сильный подъем.
Химическая	Пластмассы, производство изделий для Службы крови; медицинская техника и материалы для их изготовления, производство сложных удобрений,	Уровень развития растет в среднем на 6% в год, строятся новые заводы и предприятия.
Производство строительных материалов	Конструкции для крупнопанельного домостроения,	Уровень развития растет на 3,4% в год начиная с 2007 года

# **Инфраструктура Калининградской области**

# ТРАНСПОРТ

- Важнейший вид внутрирегионального транспорта — автомобильный. Развита сеть автомобильных дорог с твёрдым покрытием. Большинство дорог не соответствуют принятому в России стандарту по ширине, кроме того, они отличаются извилистостью. На большинстве дорог Калининградской области установлена максимальная скорость в 70 км/ч (вместо 90 км/ч) из-за растущих вдоль дороги деревьев.
- Железнодорожный транспорт используется прежде всего для грузоперевозок между Калининградской областью, соседними странами и остальной территорией России. Также важна роль пассажирских перевозок, как внутрирегиональных, так и внешних

- В Калининграде, крупные незамерзающие морские порты, есть и речные порты. Судоходные реки — Преголя и Неман, связаны между собой судоходным путём, проходящим по реке Дейме и реке Матросовке. Важнейшая речная судоходная компания — «Западное речное пароходство». Роль речного транспорта во внутрирегиональных грузовых перевозках незначительна, внутререгиональные пассажирские водные перевозки отсутствуют.

# Здравоохранение

## Демографические показатели

Показатель	Калининградская область	
	2009 (январь-сентябрь)	2010 (январь-сентябрь)
Рождаемость (на 1000 населения)	11,4	11,5
Младенческая смертность (на 1000 родившихся)	6,7	4,2
Материнская смертность (на 100 000 родов)	0	0
Общая смертность (на 1000 населения)	14,9	14,6
Естественный прирост /убыль/ (на 1000 населения)	- 3,5	- 3,1

# Совершенствование медицинской помощи матерям и детям

**ПРОГРАММА «РОДОВЫЕ СЕРТИФИКАТЫ» В 2010 Г. – 79,451 МЛН.РУБ.**



**Женские консультации -**

**21,201 млн.руб.**



**Родильные дома и отделения -**

**44,514 млн.руб.**



**Детские поликлиники -**

**13,736 млн.руб.**



Центры здоровья Калининградской области  
( субсидии из федерального бюджета- 2993,8 тыс. руб., 3066,3 тыс. руб)

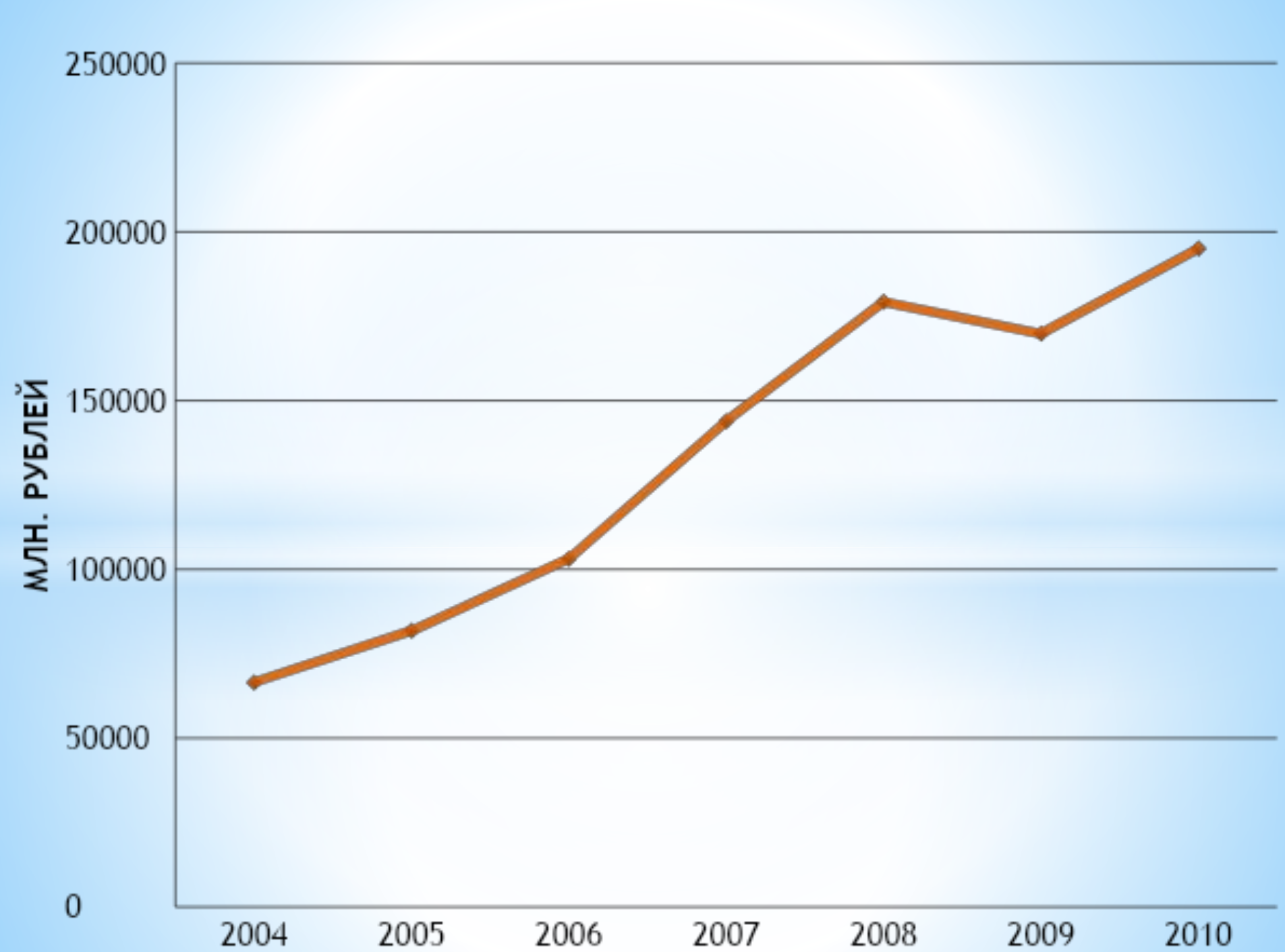
# Образование

- В системе образования, сохраняющей в целом относительно высокий уровень, нарастает тенденция развития платных форм обучения, особенно в учреждениях высшего и несколько меньше среднего специального образования, за счет чего обеспечивается все большая доля финансирования учреждений.





- машиностроение
- целлюлозно-  
бумажная
- пищевая
- легкая

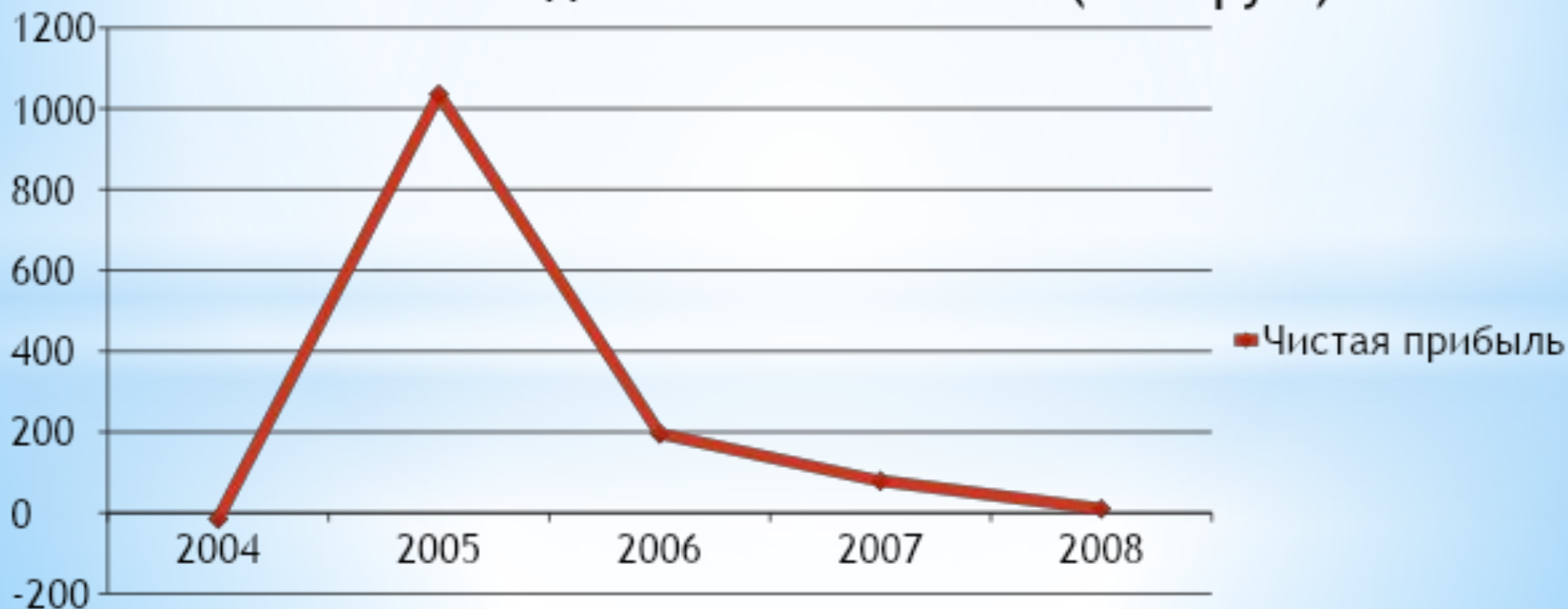


# ОАО «Калининградский Вагоностроительный Завод» (КВЗ)

- одно из крупнейших предприятий Калининградской области
- крупнейшее в России предприятие, выпускающее саморазгружающиеся вагоны - думпкары



Финансовая динамика ОАО «КВЗ» (млн. руб.)

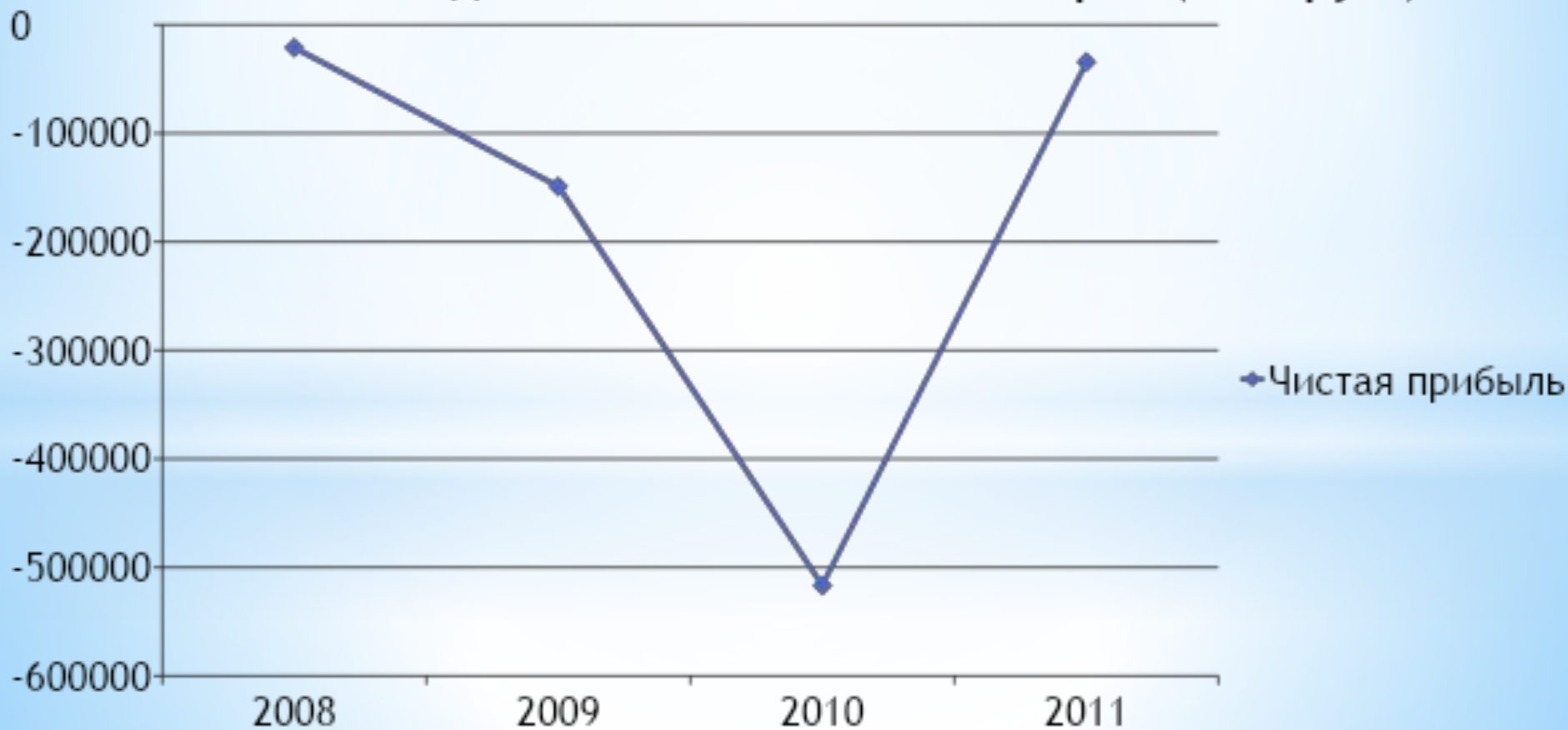


# ОАО «Прибалтийский судостроительный завод «Янтарь»

- расположено в незамерзающей части Балтики вблизи от крупнейших индустриальных центров Европы



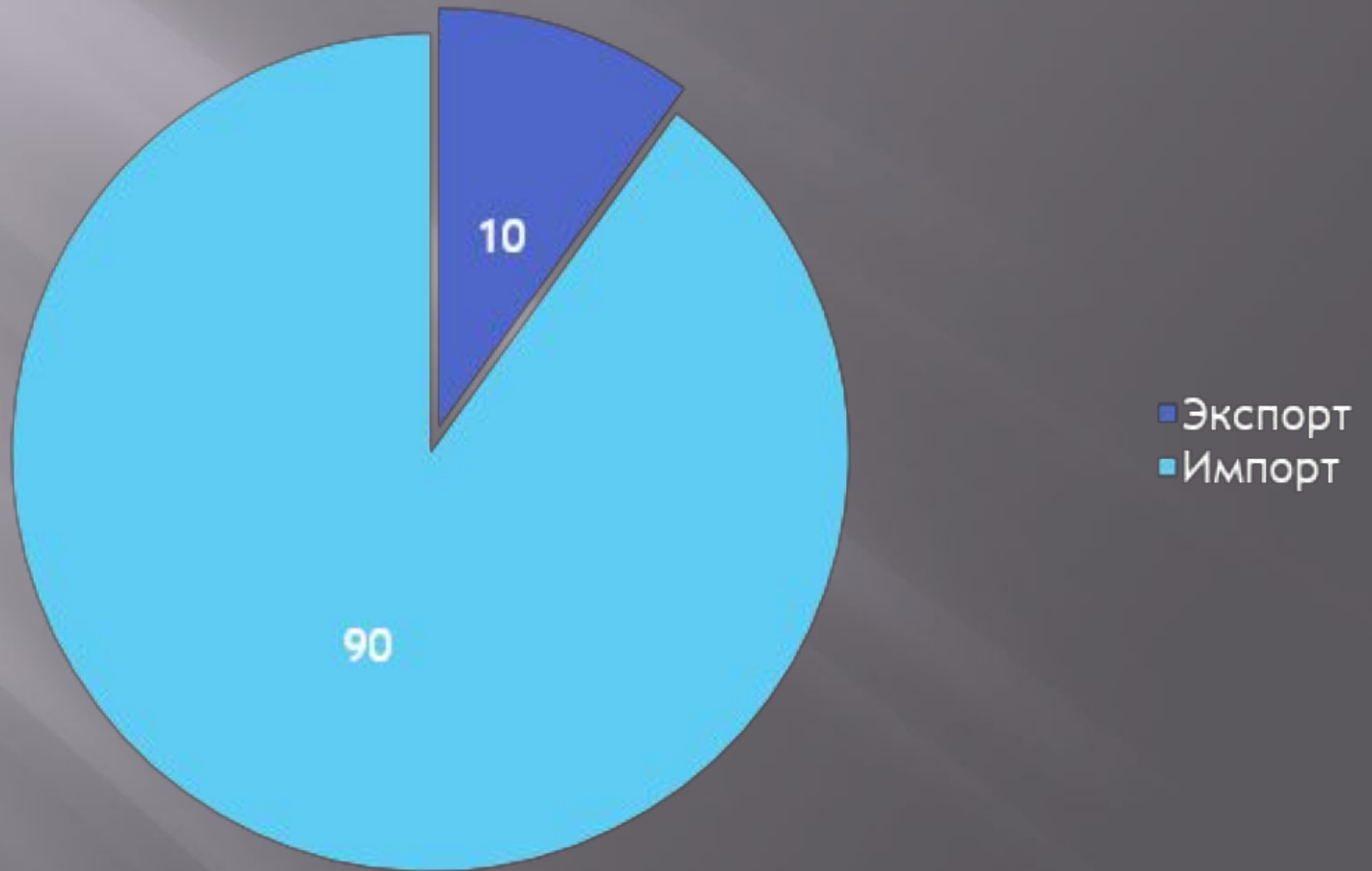
Финансовая динамика ОАО «ПСЗ «Янтарь» (тыс. руб.)



# ЭКОНОМИЧЕСКИЕ СВЯЗИ КАЛИНИНГРАДСКОЙ ОБЛАСТИ

ЭКСПОРТ	ИМПОРТ
<p><b>-Продовольственные товары и сырье для их производства</b> Страны: Германия, Франция, Нидерланды, Соед.Королевство, Украина, Тунис, Дания</p>	<p><b>-Машины, оборудование, транспортные средства</b> Страны: Германия, Словакия, Китай, Респ. Корея, Польша, США, Нидерланды</p>
<p><b>-Машины, оборудование, транспортные средства</b> Страны: Нидерланды, Польша</p>	<p><b>-Продовольственные товары и сырье для их производства</b> Страны: Германия, Бразилия, США, Парагвай, Нидерланды</p>
<p><b>-Металлы черные и цветные, изделия из металлов</b> Страны: Литва, Испания</p>	<p><b>-Продукция химической промышленности</b> Страны: Польша, Литва</p>
<p><b>-Продукция химической промышленности</b> Страны: Дания</p>	<p><b>-Текстиль, текстильные изделия, обувь</b> Страны: Германия</p>
<p><b>-Минеральные продукты</b> Страны: Литва, Нидерланды, Польша</p>	<p><b>-Металлы черные и цветные, изделия из металлов</b></p>
<p><b>-Древесина, бумага, изделия из них</b> Страны: Германия, Литва, Украина</p>	<p><b>-Древесина, бумага, изделия из них</b> Страны: Литва</p>
<p><b>-Текстиль, текстильные изделия, обувь</b></p>	<p><b>-Кожевенное сырьё, меха, изделия из них</b></p>

## Доля экспорта и импорта

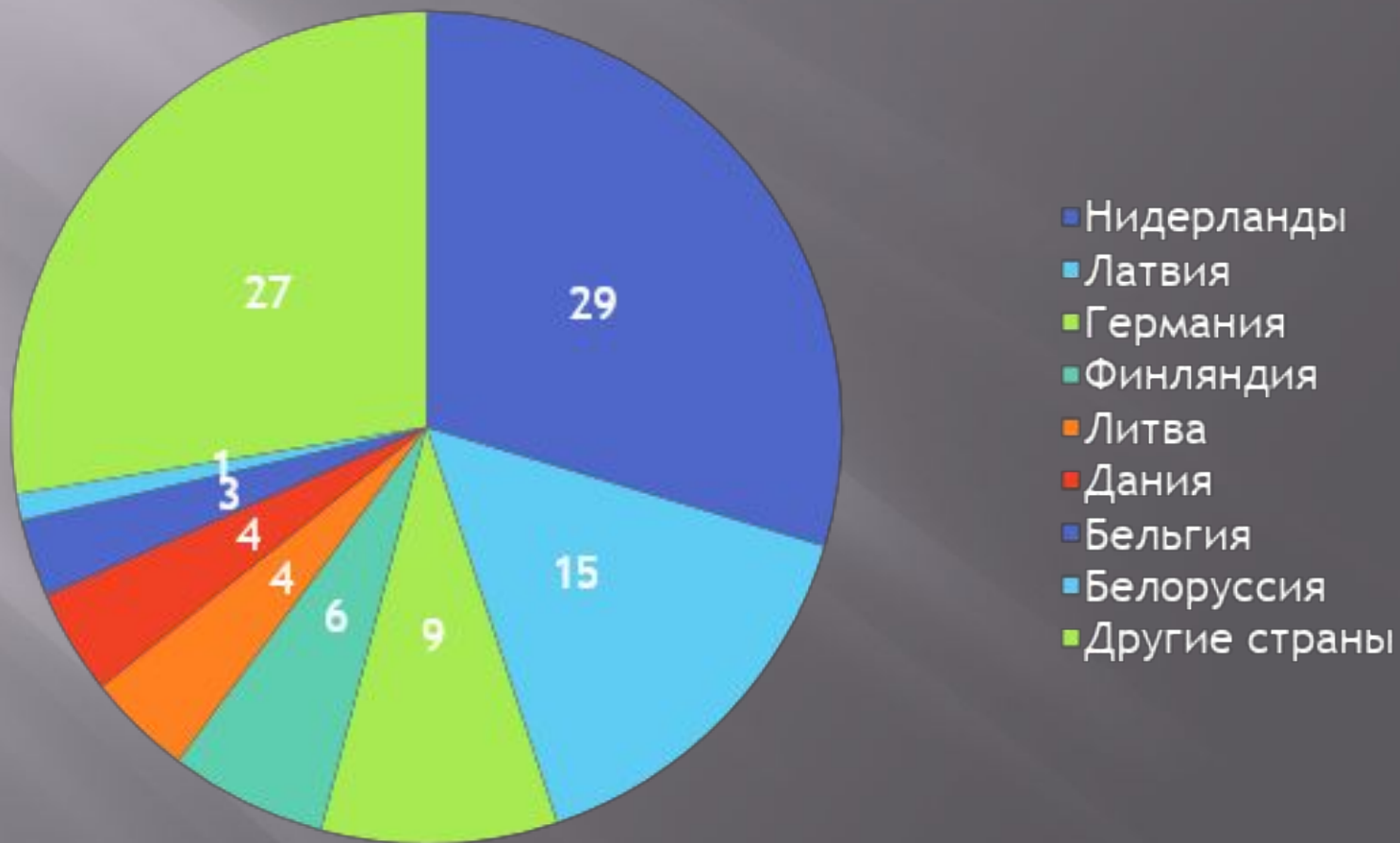


## Товарная структура экспорта, млн. долл. США






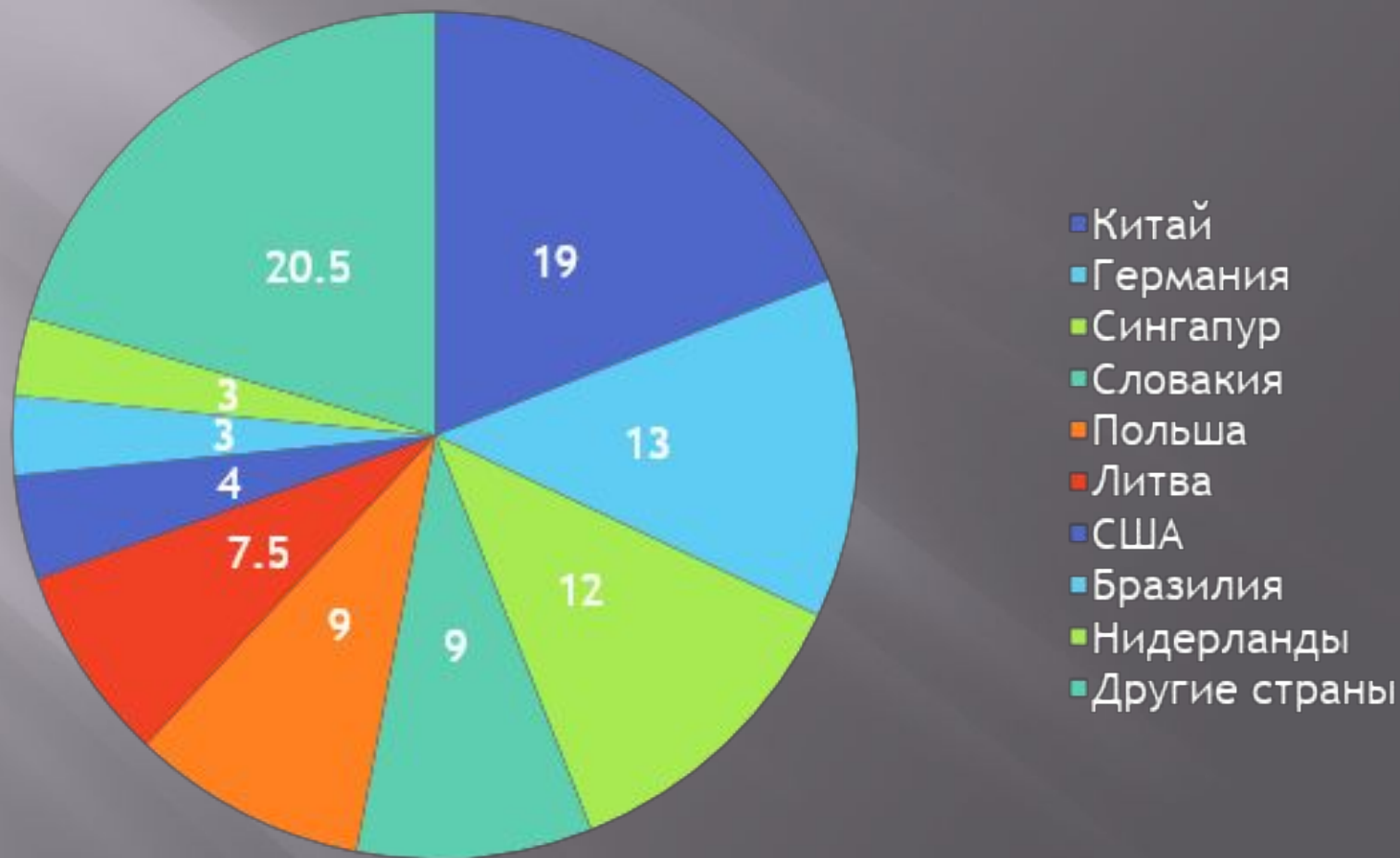
# Экспорт Калининградской области в 2009 году, в %



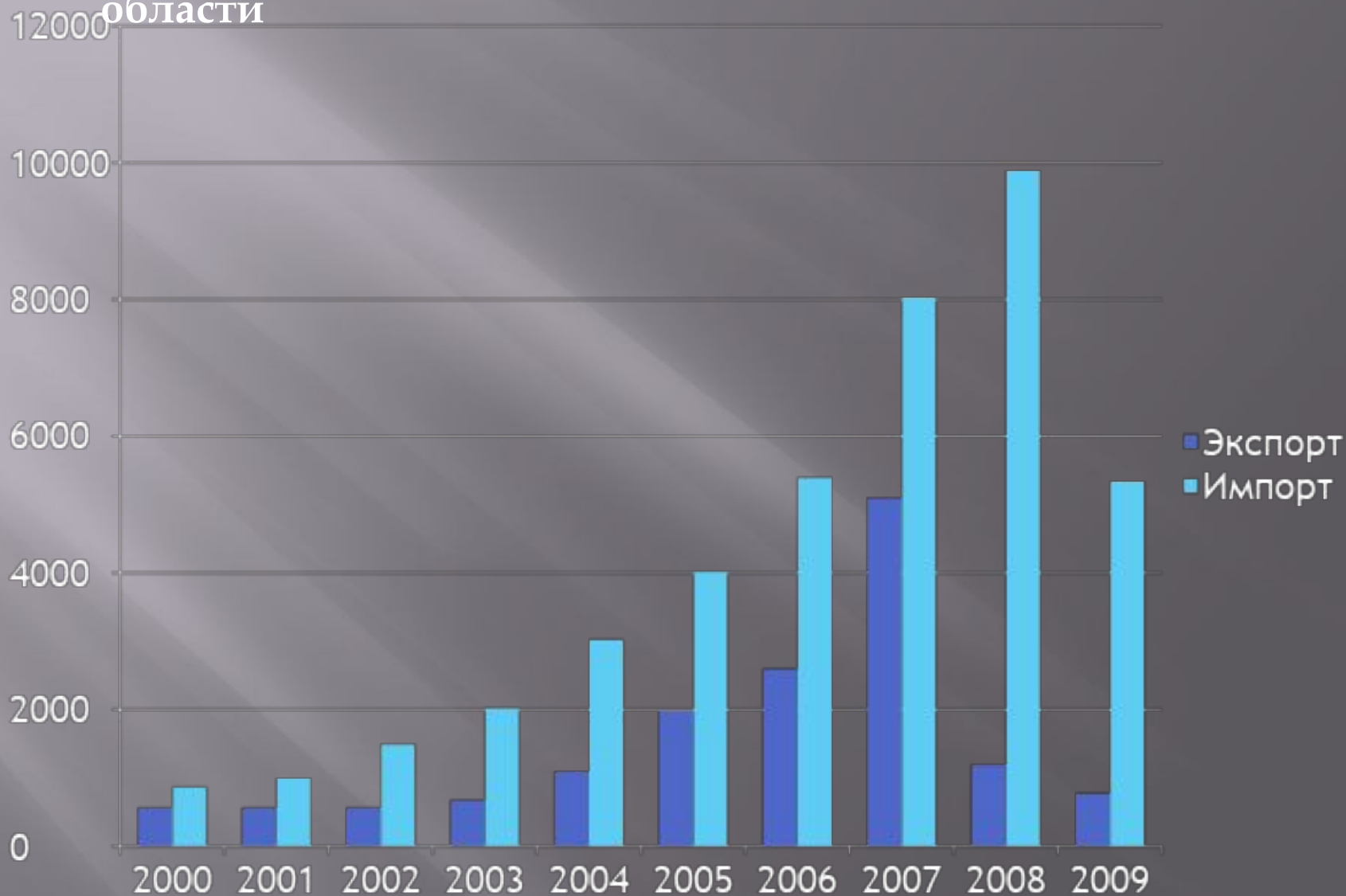
## Товарная структура импорта, млн. долл.США



# Импорт Калининградской области в 2009 году, в %



# Динамика внешнеторгового оборота Калининградской области



# Внешнеторговый оборот, млн. долл. США

