

Канада



Экономическо- географическое положение

Канада, одна из самых больших стран мира, занимает почти всю северную половину Северной Америки и прилегающие к ней острова, среди которых Ванкувер на западе от материка, Канадский Арктический архипелаг — на севере.



Экономическо-географическое положение

Канада простирается от 83° с.ш. на севере до 41° с.ш. на юге, а с запада на восток — от 141° з.д до 52° з.д. Единственная страна с которой Канада имеет сухопутную границу, — США.

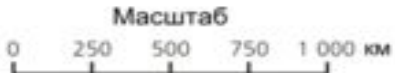
Две трети из почти 30-миллионного населения страны проживает в двухсоткилометровой полосе вдоль южной границы.





Политическая карта Канады

- Государственная граница
- - - Граница провинций и территорий
- ☆ Оттава Столица государства
- ◆ Реджайна Столица провинции или территории





Население

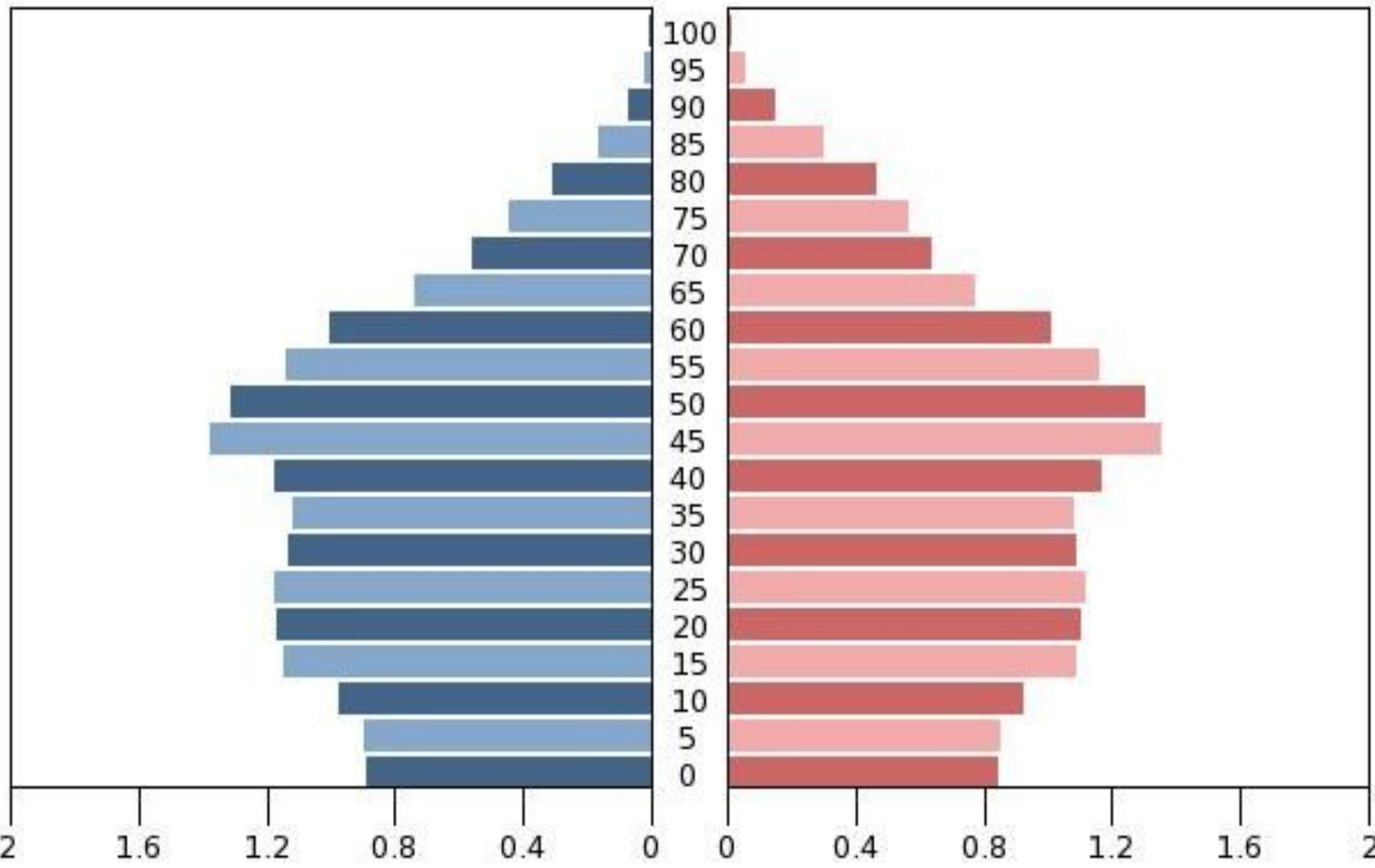
Население Канады насчитывает всего 32,8 миллионов человек, причём по этому показателю Канада занимает 37 место в мире. В период с 1991 по 1996 года население Канады возрастало ежегодно на 1,1%, что является самым высоким показателем из стран Большой Семерки. Рост населения в 2004 г. составил 0.92%.



Male

Canada - 2010

Female



Population (in millions)

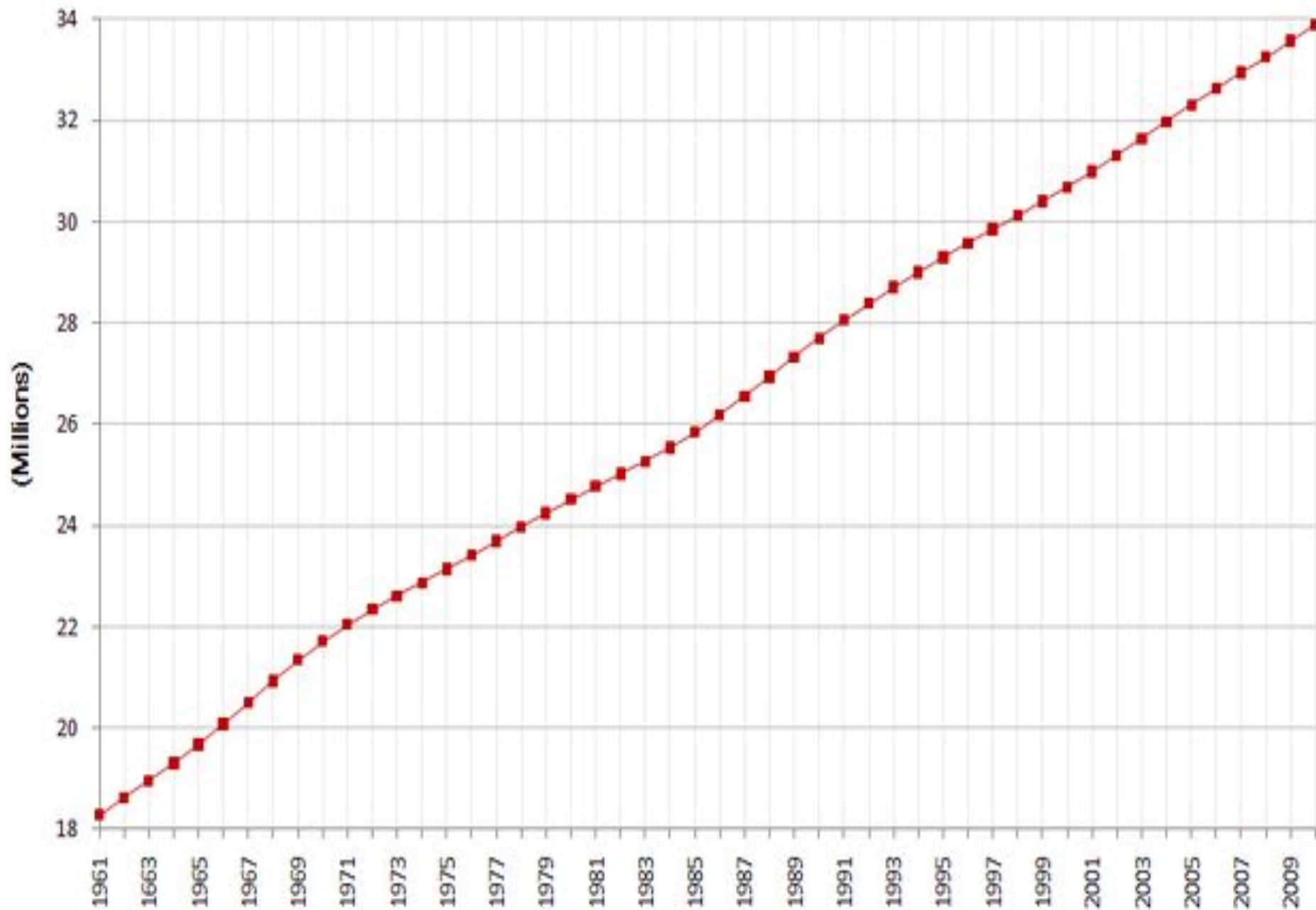
Население

Продолжительность жизни в Канаде — 74,9 лет для мужчин и 81,4 года для женщин. Это один из самых высоких показателей в мире.

Росту населения в равной мере способствует иммиграция и естественный прирост населения (число новорожденных минус число умерших).



Population of Canada



Население

По статистике, средний размер семьи в Канаде равен 3,1 человека, в который включены 1,3 детей. Размер семьи остается неизменным с 1991 года.



Природа

Рельеф. Большая часть Канады – холмистая равнина, ограниченная с востока и запада горными хребтами вдоль побережья Тихого и Атлантического океанов.

Водные ресурсы. Большинство рек Канады принадлежат бассейну Атлантического и Северного Ледовитого океанов, значительно меньше рек впадают в Тихий океан. Самая значительная река – судоходная р.Св. Лаврентия с многочисленными притоками. В Канаде очень много озёр.



Природа

Климат. Вследствие большого широтного протяжения и особенностей рельефа, климат Канады чрезвычайно разнообразен. Можно выделить ряд климатических областей от холодной на севере до мягко-умеренной на тихоокеанском побережье.



По своим природным особенностям
Канада очень близка к России

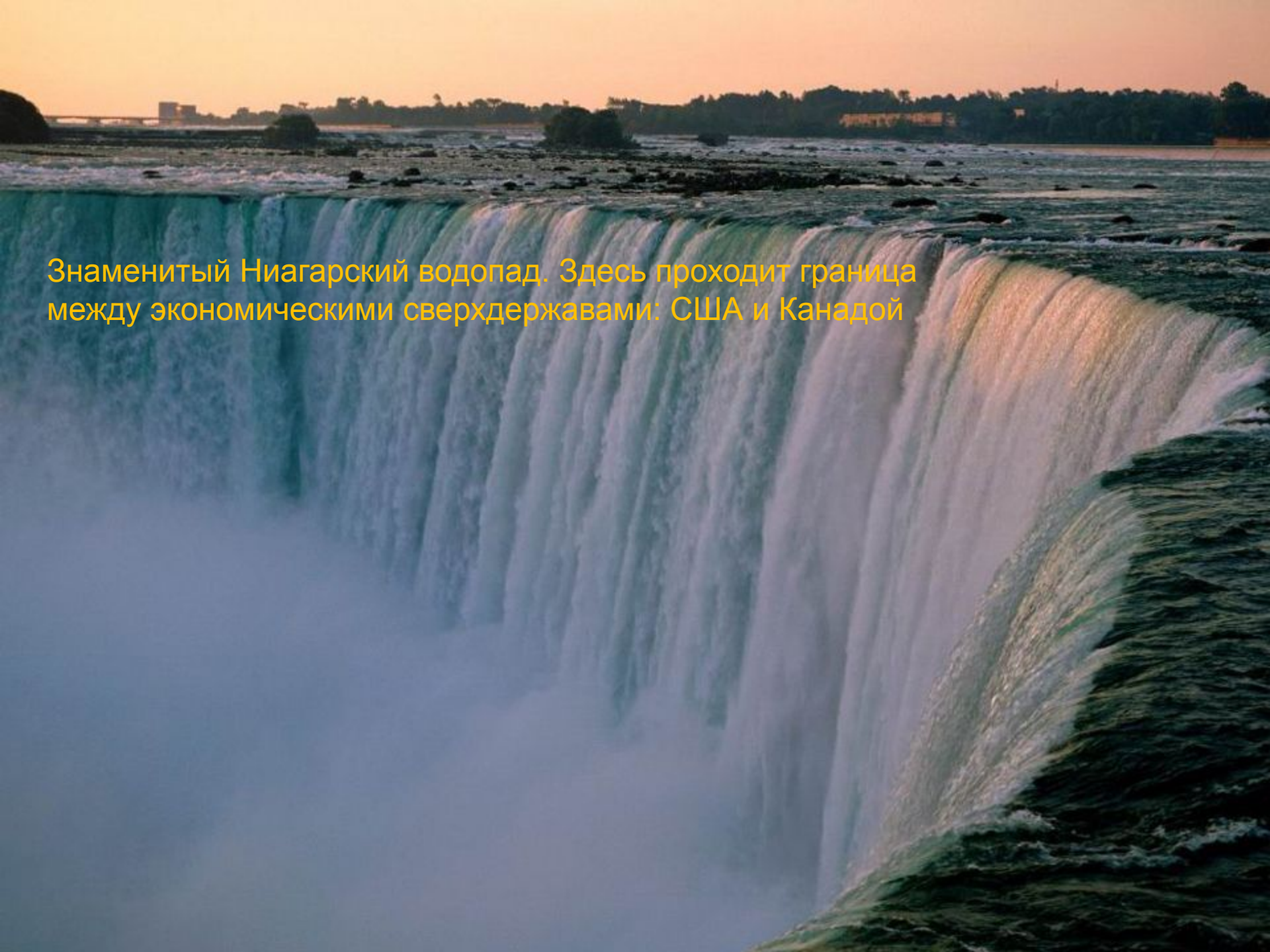


Природа

Растительный мир. Преобладают хвойные леса ; главные породы – черная ель на востоке и белая ель на западе (в долине р. Макензи), сосна, лиственница, туя и др.



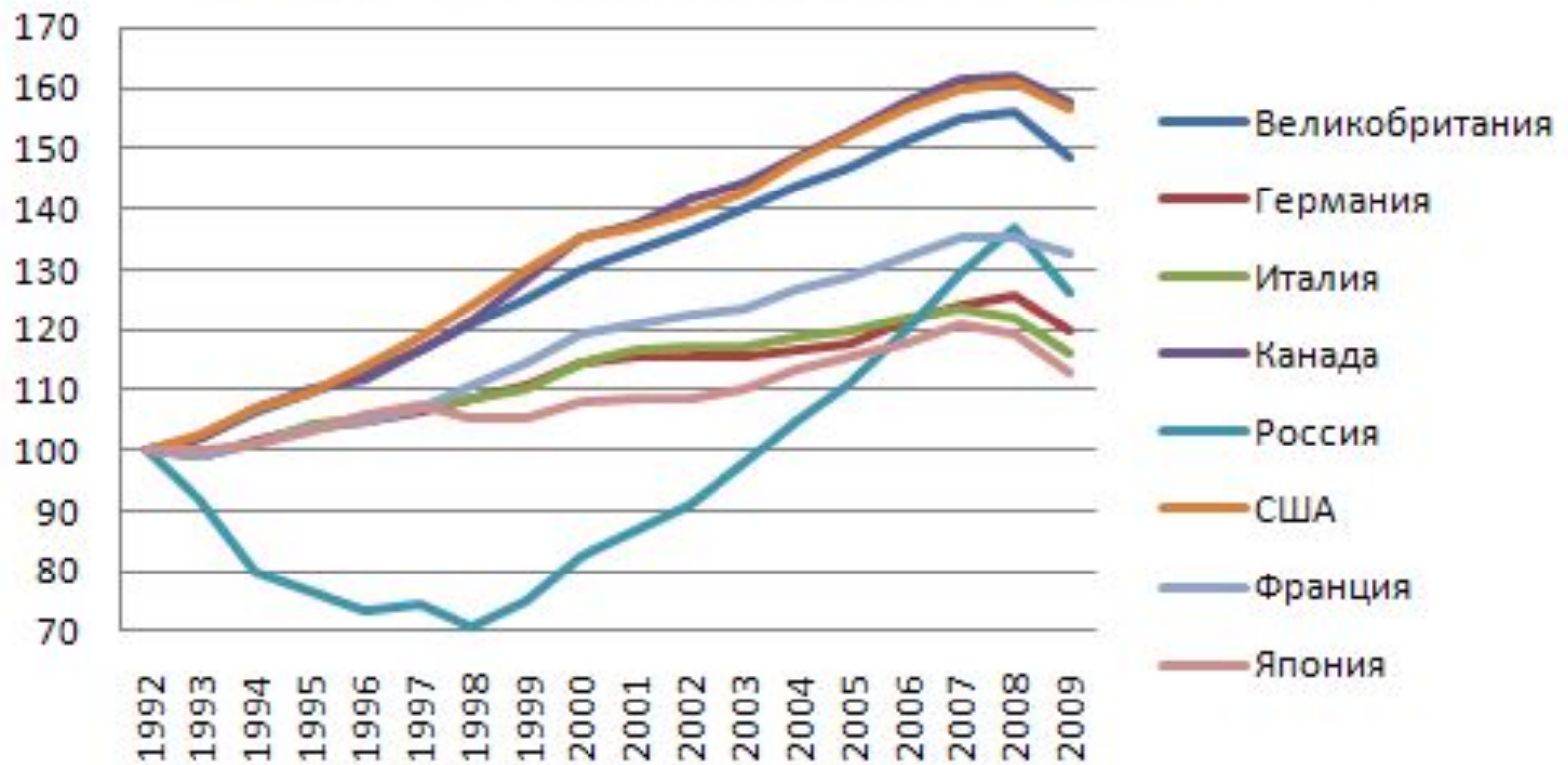
Животный мир. В зоне тундр водятся северный олень, полярный заяц, лемминг, песец и оригинальный мускусный овцебык. Южнее животный мир более разнообразен – лесной олень карибу, благородный олень вапити, лось, в горных районах – баран толсторог и снежная коза.

A wide-angle photograph of the Niagara Falls waterfall system at sunset. The water is a vibrant blue-green color, cascading over a rocky ledge. The sky is a warm orange and yellow, and the background shows a line of trees and some buildings under the twilight sky. The text is overlaid on the left side of the image.

Знаменитый Ниагарский водопад. Здесь проходит граница между экономическими сверхдержавами: США и Канадой

Экономика

ВВП стран Большой восьмёрки, % от уровня 1992 года



Экономика

Первичный сектор

Земледелие и скотоводство

Рыболовство

Лесное хозяйство

Первичный сектор Канады

Деятельность	% ВВП	Работники	% Занятых
Сельское хозяйство	2 %	347 400	2 %
Рыболовство	0,5 %	26 850	0,2 %
Лесоводство	0,5 %	50 000	0,3 %
Всего	3 %	434 250	2,5 %

Вторичный сектор

Обработывающая пр

Горнодобывающая п

Строительство

Вторичный сектор Канады

Деятельность	% ВВП	Работники	% Занятых
Обработывающая промышленность	18 %	2 605 500	15 %
Строительство	5 %	868 500	5 %
Добывающая промышленность	4 %	260 550	1,5 %
Итого	27 %	3 734 550	21,5 %

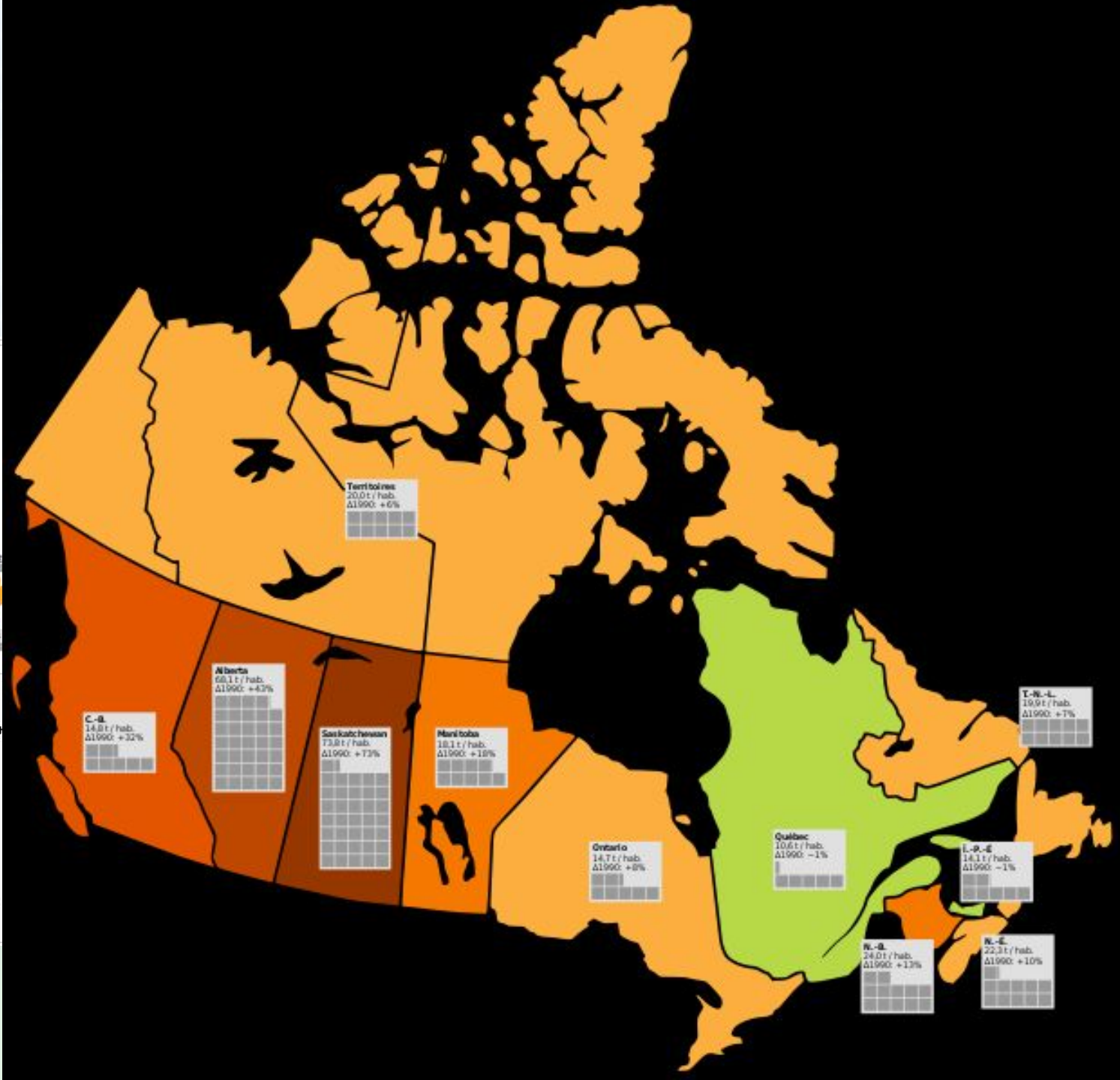
Третичный сектор Канады

Деятельность	% ВВП	Работники	% занятых
Различные услуги	22 %	6 600 600	38 %
Финансовые услуги и услуги по недвижимости	19 %	1 042 200	6 %
Оптовая и розничная торговля	11 %	2 779 200	16 %
Транспорт и связь	9 %	1 737 000	10 %
Правительственные услуги	6 %	868 500	5 %
Инфраструктурные отрасли	3 %	173 700	1 %
Всего	70 %	13 201 200	76 %

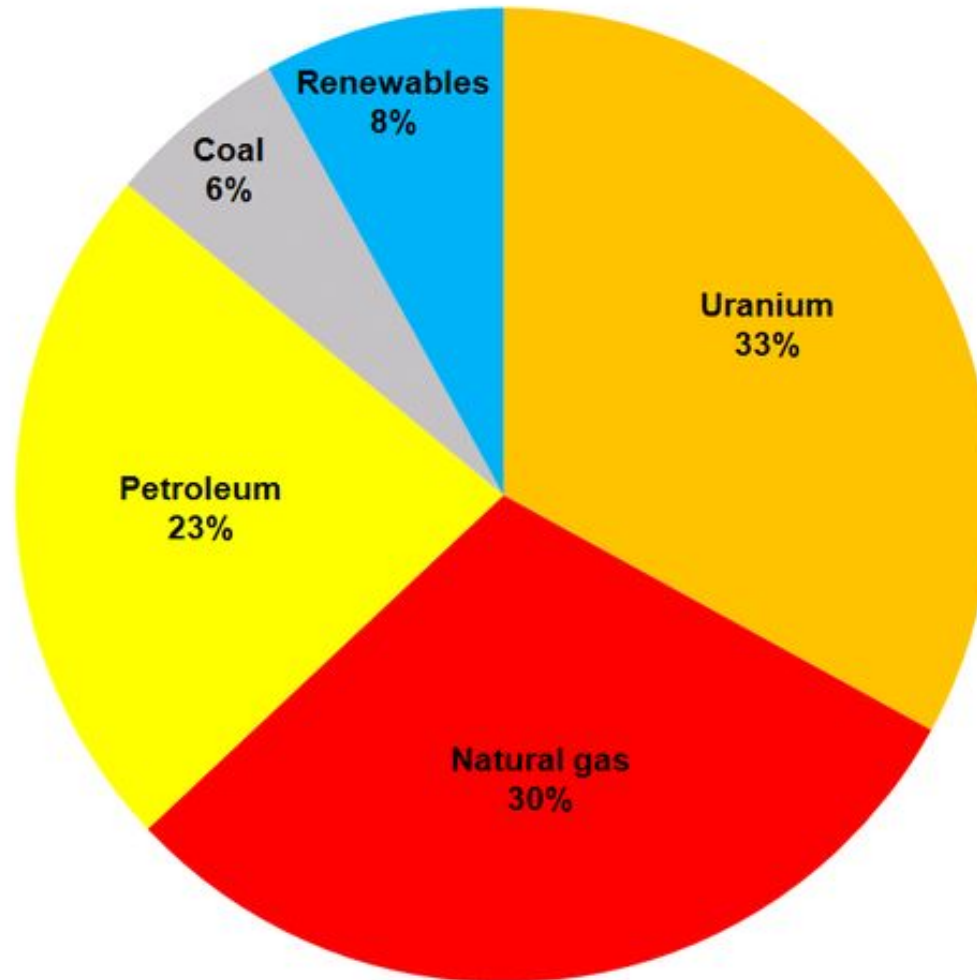


Карта Канады с указанием увеличения выбросов парниковых газов по провинциям/территориям в 2008 по сравнению базисным 1990 годом.

- увеличение на 50 % и более
- увеличение на 30—50 %
- увеличение на 20—30 %
- увеличение на 10—20 %
- увеличение на 0—10 %
- уменьшение на 0—10 %
- Один квадратик равен 2 тоннам эквивалента CO₂ на душу населения



Canadian Energy Production by Type

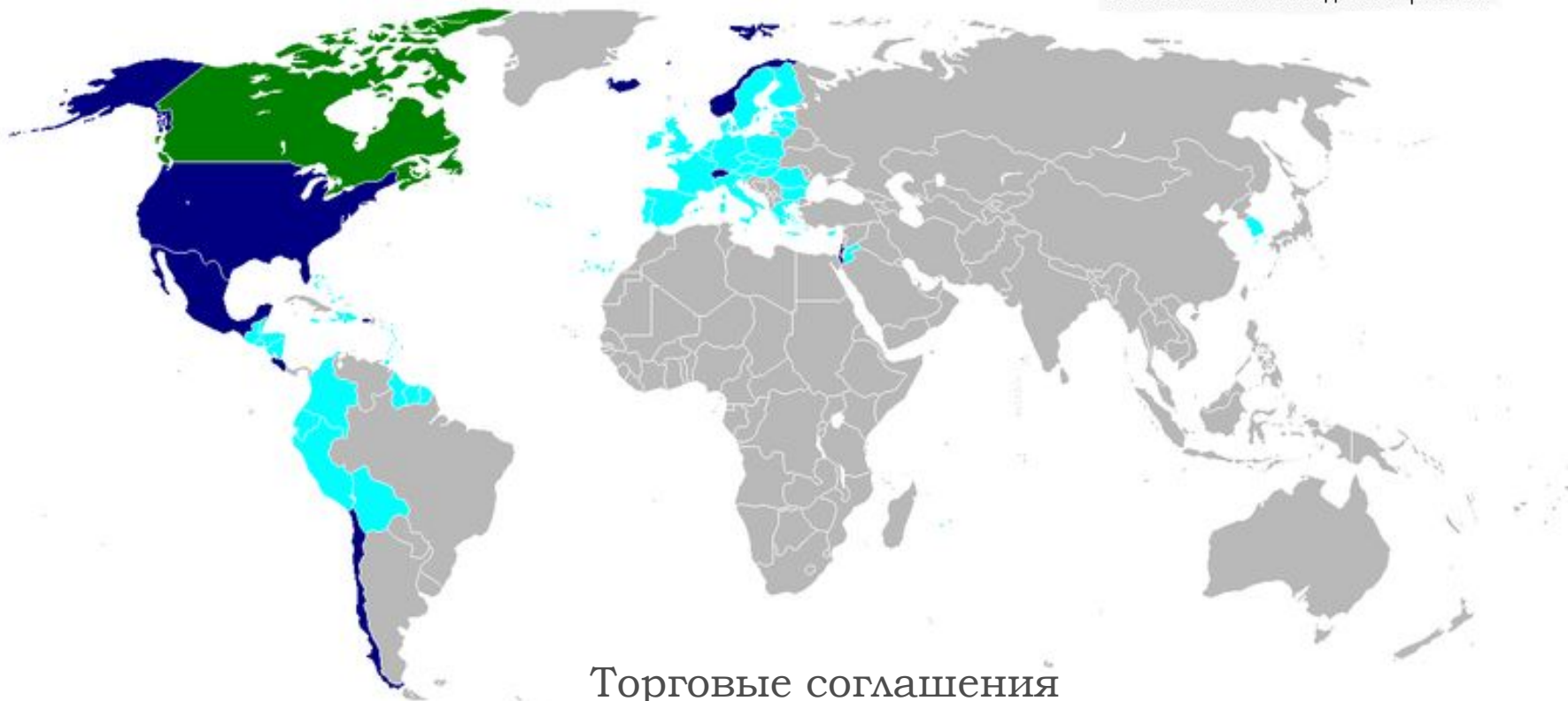


Data source: Foreign Affairs and International Trade Canada, 2006

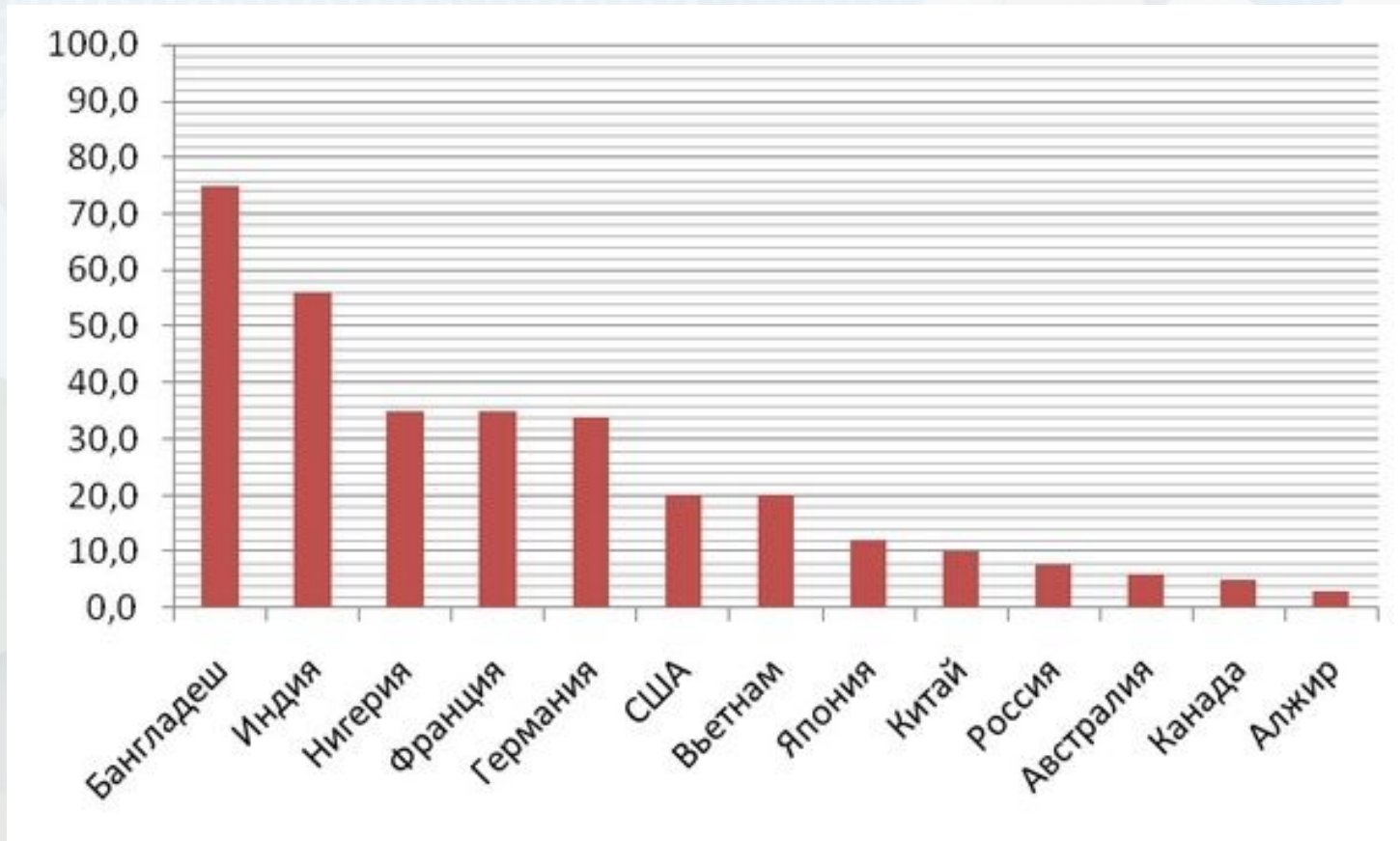
■ Заключены торговые соглашения (США, Мексика, Норвегия, Исландия, Чили, Израиль, Швейцария, Коста-Рика)

■ В стадии переговоров (Страны ЕС, Великобритания, Республика Корея, Никарагуа, Гондурас, Гватемала, Сальвадор, Белиз, Кипр, Иордания)

Карта стран, с которыми Канада заключила соглашения о свободной торговле.

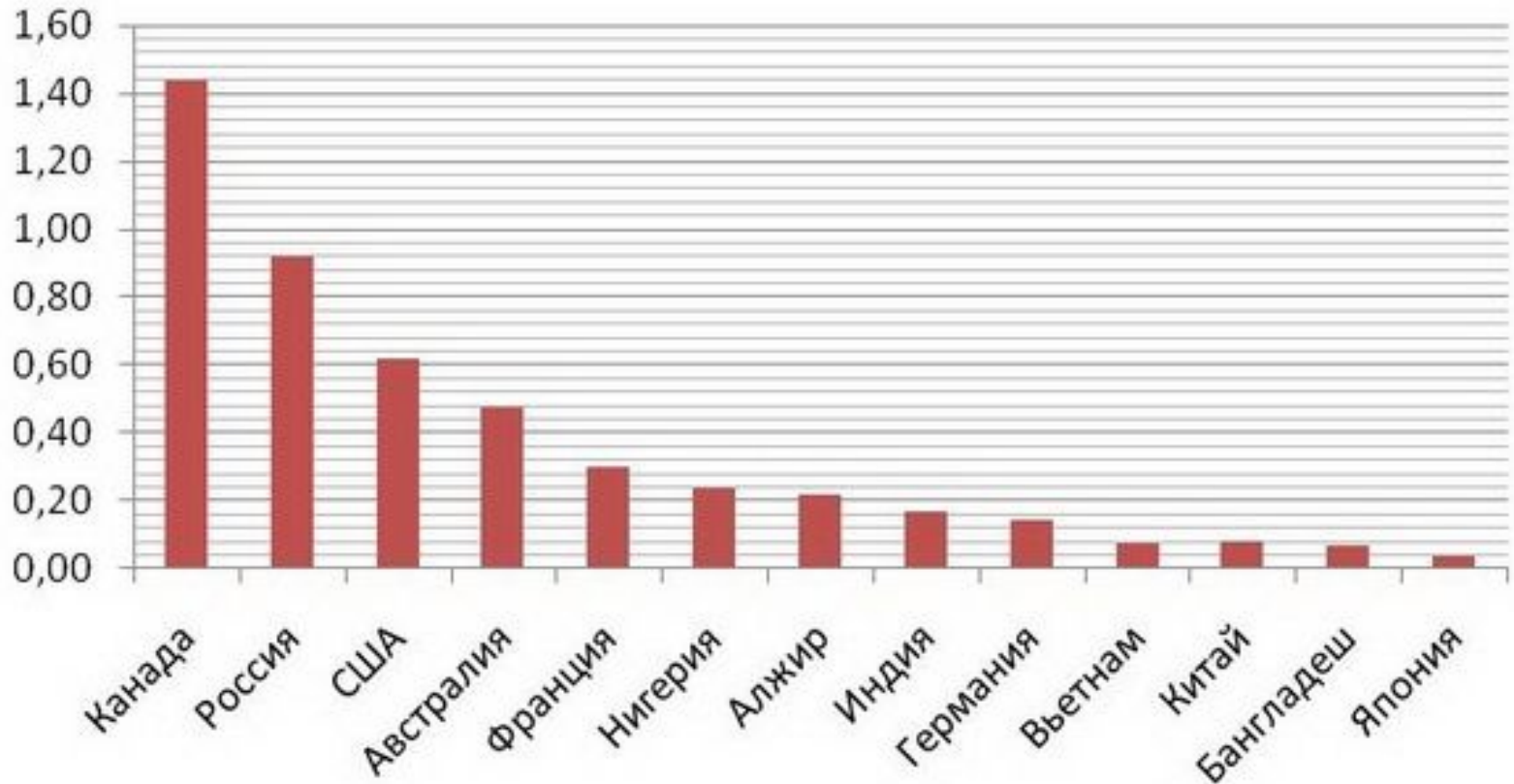


Распаханность территории



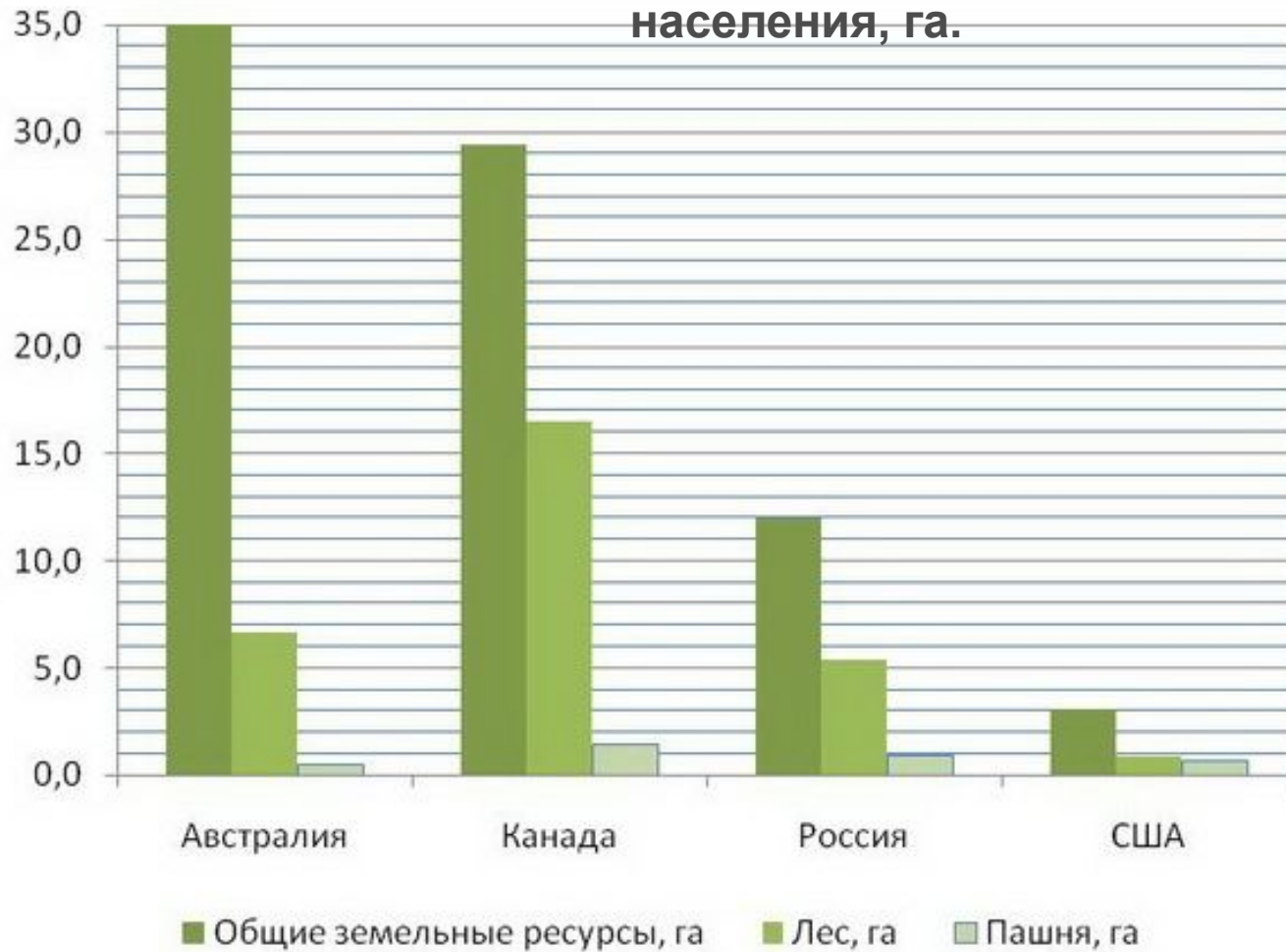
(площадь пашни, %процент к общей площади страны)

Обеспеченность пашней (



га пашни на душу населения)

Обеспеченность земельными и лесными ресурсами на душу населения, га.



Полезные ископаемые

Канада может похвастаться природными богатствами, представляющими большую часть таблицы Менделеева: цветные, редкие и благородные металлы, уран, железная руда, нефть, природный газ, уголь, асбест, поташ, калийные соли.



Полезные ископаемые

Месторождениями угля богаты предгорья Скалистых гор, Альберта и Аппалачи, прибрежные провинции. Железную руду добывают в районе озера Верхнего, полуострова Лабрадор и Кордильерах. Канадский щит — кладовая страны с богатыми месторождениями никеля, меди, железа, кобальта, платины и урана. В Аппалачах можно найти запасы асбеста, каменного угля, золота, серебра и цветных металлов. Кордильеры располагают месторождениями цветных и благородных металлов.





Транспорт



Страна обладает современной транспортной системой, причём одной из самых развитых в мире. Железнодорожная сеть Канады включает более 80 000 километров путей.

Транспорт



Главные города Канады связаны между собой Основной автодорожный узел Канады — Монреаль, за ним следуют Торонто и Калгари. Монреаль обладает развитой системой скоростных дорог.

Транспорт



Главными портовыми центрами Канады являются Ванкувер, Монреаль, Галифакс, Сент-Джон и Торонто. Морской путь Святого Лаврентия позволяет большим судам проходить от Атлантического океана до Великих озёр.

Главными воздушными воротами страны являются Торонто, Ванкувер и Монреаль.

Главными аэропортовыми центрами страны являются Торонто, Ванкувер и Монреаль.