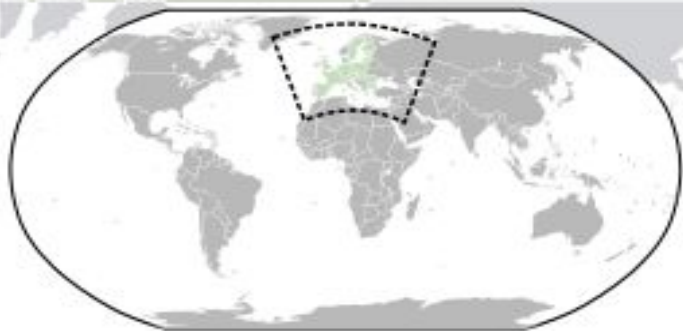


# Комплексная туристическая характеристика Дании





Дания, официально — Королевство Дания  
государство в Северной Европе



Дания расположена на полуострове Ютландия и островах Фюн, Зеландия, Фальстер, Лолланн, Борнхольм, части Северо-Фризских и др.





НОРВЕГИЯ

ШВЕЦИЯ

АТЛАНТИЧЕСКИЙ ОКЕАН

пролив Скагеррак

58°

58°

62°

62°

56°

56°

54°

54°

НИДЕРЛАНДЫ

ГЕРМАНИЯ

ПОЛЬША

0 25 50 100 км

©RMN

НОРВЕГИЯ

ШВЕЦИЯ

АТЛАНТИЧЕСКИЙ ОКЕАН

пролив Скагеррак

58°

58°

62°

62°

56°

56°

54°

54°

НИДЕРЛАНДЫ

ГЕРМАНИЯ

ПОЛЬША

0 25 50 100 км

©RMN

Северное море

Северо-Фризские о-ва

Тистед  
Хольстебро  
Хернинг  
Эсбьерг

Виборг  
Силькеборг  
Вайле  
Коллинг

Ольборг  
Раннерс  
Орхус  
Хорсенс

Грена  
Хиллерёд  
Роскильде

Копенгаген  
Кёге  
Нествед

Хельсингёр  
Слагельсе

Оденсе

Фюн

Долланн

Северо-Фризские о-ва

Обенро  
Сённерборг

Миддельфарт

Сваенборг

Сваенборг

О. Мён

Нюкёбинг

Редюхавн

Долланн

Северо-Фризские о-ва

Обенро  
Сённерборг

Миддельфарт

Сваенборг

Сваенборг

О. Мён

Нюкёбинг

Редюхавн

Долланн

Северо-Фризские о-ва

Обенро  
Сённерборг

Миддельфарт

Сваенборг

Сваенборг

О. Мён

Нюкёбинг

Редюхавн

Долланн

Северо-Фризские о-ва

Обенро  
Сённерборг

Миддельфарт

Сваенборг

Сваенборг

О. Мён

Нюкёбинг

Редюхавн

Долланн

Северо-Фризские о-ва

Обенро  
Сённерборг

Миддельфарт

Сваенборг

Сваенборг

О. Мён

Нюкёбинг

Редюхавн

Долланн

Северо-Фризские о-ва

Обенро  
Сённерборг

Миддельфарт

Сваенборг

Сваенборг

О. Мён

Нюкёбинг

Редюхавн

Долланн

Северо-Фризские о-ва

Обенро  
Сённерборг

Миддельфарт

Сваенборг

Сваенборг

О. Мён

Нюкёбинг

Редюхавн

Долланн

Северо-Фризские о-ва

Обенро  
Сённерборг

Миддельфарт

Сваенборг

Сваенборг

О. Мён

Нюкёбинг

Редюхавн

Долланн

Северо-Фризские о-ва

Обенро  
Сённерборг

Миддельфарт

Сваенборг

Сваенборг

О. Мён

Нюкёбинг

Редюхавн

Долланн

Северо-Фризские о-ва

Обенро  
Сённерборг

Миддельфарт

Сваенборг

Сваенборг

О. Мён

Нюкёбинг

Редюхавн

Долланн

Северо-Фризские о-ва

Обенро  
Сённерборг

Миддельфарт

Сваенборг

Сваенборг

О. Мён

Нюкёбинг

Редюхавн

Долланн

Северо-Фризские о-ва

Обенро  
Сённерборг

Миддельфарт

Сваенборг

Сваенборг

О. Мён

Нюкёбинг

Редюхавн

Долланн

Северо-Фризские о-ва

Обенро  
Сённерборг

Миддельфарт

Сваенборг

Сваенборг

О. Мён

Нюкёбинг

Редюхавн

Долланн

Северо-Фризские о-ва

Обенро  
Сённерборг

Миддельфарт

Сваенборг

Сваенборг

О. Мён

Нюкёбинг

Редюхавн

Долланн

Северо-Фризские о-ва

Обенро  
Сённерборг

Миддельфарт

Сваенборг

Сваенборг

О. Мён

Нюкёбинг

Редюхавн

Долланн

Северо-Фризские о-ва

Обенро  
Сённерборг

Миддельфарт

Сваенборг

Сваенборг

О. Мён

Нюкёбинг

Редюхавн

Долланн

Северо-Фризские о-ва

Обенро  
Сённерборг

Миддельфарт

Сваенборг

Сваенборг

О. Мён

Нюкёбинг

Редюхавн

Долланн

Северо-Фризские о-ва

Обенро  
Сённерборг

Миддельфарт

Сваенборг

Сваенборг

О. Мён

Нюкёбинг

Редюхавн

Долланн

Северо-Фризские о-ва

Обенро  
Сённерборг

Миддельфарт

Сваенборг

Сваенборг

О. Мён

Нюкёбинг

Редюхавн

Долланн

Северо-Фризские о-ва

Обенро  
Сённерборг

Миддельфарт

Сваенборг

Сваенборг

О. Мён

Нюкёбинг

Редюхавн

Долланн

Северо-Фризские о-ва

Обенро  
Сённерборг

Миддельфарт

Сваенборг

Сваенборг

О. Мён

Нюкёбинг

Редюхавн

Долланн

Северо-Фризские о-ва

Обенро  
Сённерборг

Миддельфарт

Сваенборг

Сваенборг

О. Мён

Нюкёбинг

Редюхавн

Долланн

Северо-Фризские о-ва

Обенро  
Сённерборг

Миддельфарт

Сваенборг

Сваенборг

О. Мён

Нюкёбинг

Редюхавн

Долланн

Северо-Фризские о-ва

Обенро  
Сённерборг

Миддельфарт

Сваенборг

Сваенборг

О. Мён

Нюкёбинг

Редюхавн

Долланн

Северо-Фризские о-ва

Обенро  
Сённерборг

Миддельфарт

Сваенборг

Сваенборг

О. Мён

Нюкёбинг

Редюхавн

Долланн

Северо-Фризские о-ва

Обенро  
Сённерборг

Миддельфарт

Сваенборг

Сваенборг

О. Мён

Нюкёбинг

Редюхавн

Долланн

Северо-Фризские о-ва

Обенро  
Сённерборг

Миддельфарт

Сваенборг

Сваенборг

О. Мён

Нюкёбинг

Редюхавн

Долланн

Северо-Фризские о-ва

Обенро  
Сённерборг

Миддельфарт

Сваенборг

Сваенборг

О. Мён

Нюкёбинг

Редюхавн

Долланн

Северо-Фризские о-ва

Обенро  
Сённерборг

Миддельфарт

Сваенборг

Сваенборг

О. Мён

Нюкёбинг

Редюхавн

Формально в состав Дании входит самый крупный в мире остров — Гренландия, а также Фарерские острова. Однако эти территории пользуются самоуправлением, делаящим их практически



**Дания – это самая маленькая  
и самая южная из  
Скандинавских стран.**

**Официальный язык - датский**

**Столица - Копенгаген**

**Крупнейшие города -  
Копенгаген, Орхус, Оденсе**

**S = 43069 км<sup>2</sup>**

**Площадь, занимаемая  
сушей, — 42 394 км<sup>2</sup>,  
водой — 700 км<sup>2</sup>.**


**ВВП**


**• Итого (2011) 200,796  
млрд. \$ (50-й)**

**• На душу населения 36  
336 \$**



**Флаг Дании**, называемый датчанами **Даннеброг**— красное прямоугольное полотнище с изображением белого скандинавского креста — прямого креста. Отношение ширины флага к его длине — 28:37.





Герб Дании — один из главных государственных символов страны. В современном виде был принят в 1972 году. Состоит из трех голубых леопардовых львов и 9 красных сердец на золотом щите. Сверху герб венчает королевская корона.



# ГИМН ДАНИИ - **Der er et yndigt land** **(Есть прекрасная земля).**

Текст создан Адамом

Эленшлегером в 1819 году. За основу взят геральдический девиз «Ille terrarum mihi praeter omnes angulus ridet» (лат. «Эта земля благоволит мне более чем любая другая»).

**Музыка была сочинена Х. Е. Кроером в 1835 году.**

Кроме национального гимна Дании существует королевский гимн «Kong Christian stod ved højen mast», который исполняется в случае присутствия членов королевской семьи.

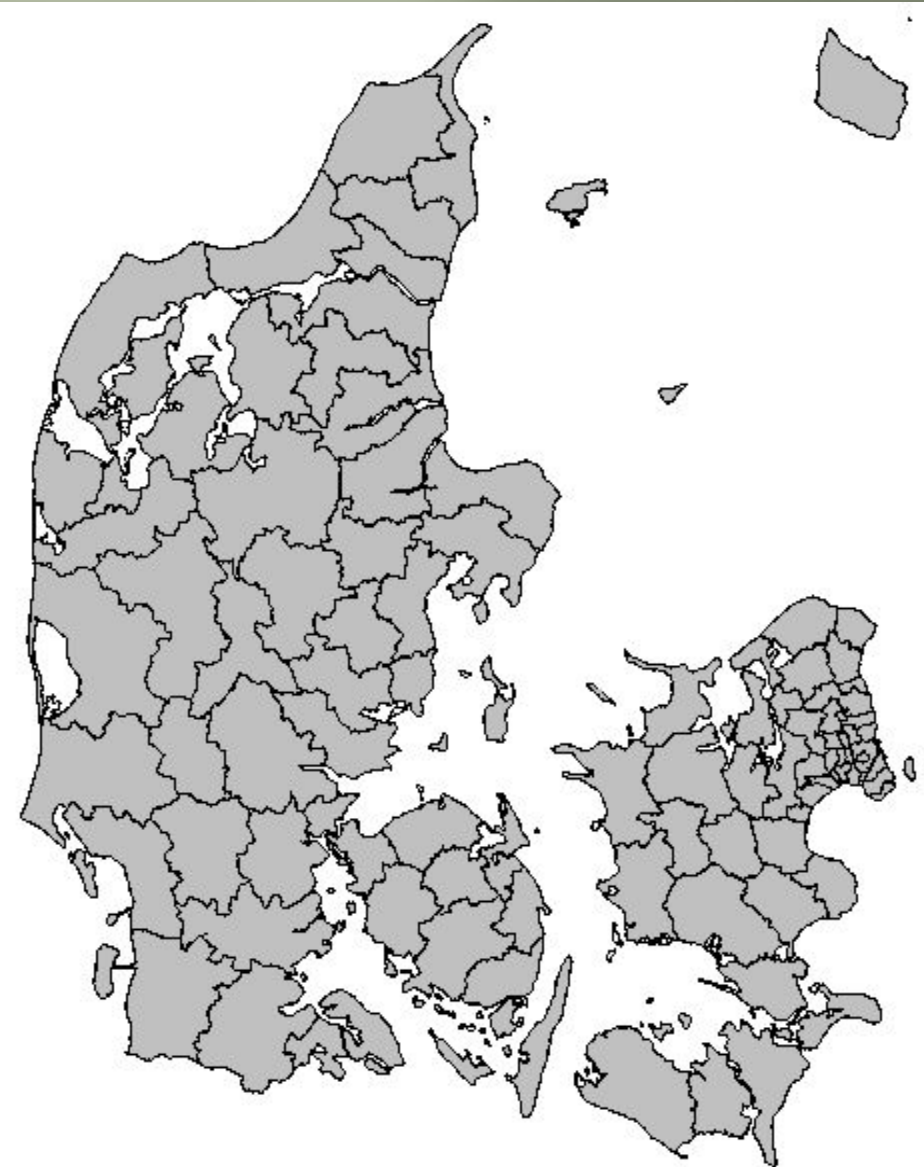
Перевод на русский язык:

**«Есть прекрасная земля»**

Есть прекрасная земля  
Что вольно простирается буками  
Вдоль соленого восточного  
побережья  
Вдоль соленого восточного  
побережья  
Переходя в холмистую местность  
Её зовут старая Дания  
Да, это и есть обитель Фрейи  
Да, это и есть обитель Фрейи  
Наша старая Дания, существуй  
Пока буки отражаются  
Своими вершинами в синие волны  
Своими вершинами в синие волны.



Территория Дании делится на 5 областей, которые в свою очередь делятся на 98 коммун.



Основная сфера ответственности новых областей — здоровье населения. В отличие от бывших амтов, области не занимаются сбором налогов, а здравоохранение преимущественно финансируется 8-процентным налогом с привлечением средств правительственных и муниципальных фондов.

Гренландия и Фарерские острова также входят в состав королевства Дании, но имеют автономный статус и право самоуправления. В парламенте по два представителя. Они также делятся на коммунуны.



1. Столичная область (Hovedstaden). Админ. центр – Хиллерёд.

2. Зеландия (Sjælland). Админ. центр – Сорё.

3. Северная Ютландия (Nordjylland). Админ. центр – Ольбор.

4. Центральная Ютландия (Midtjylland). Админ. Центр – Виборг.

5. Южная Дания (Syddanmark). Админ. центр – Вайле.

# Природа Дании

Большая часть территории Дании состоит из обширных волнистых равнин и невысоких, местами крутосклонных холмов.



Самая высокая точка страны, **гора Идинг-Сковхой (173 м)**, находится в восточной Ютландии. Формы рельефа Дании возникли в результате деятельности ледниковых покровов. Преобладают моренные равнины и холмисто-моренные ландшафты с многочисленными котловинами, занятыми озерами и болотами. Восточные берега Дании сильно изрезаны и изобилуют бухтами; западные и северные – преимущественно выровнены и окаймлены песчаными дюнами; на юго-западе Ютландии представлены ваттовые берега, испытывающие влияние морских приливов.





НОРВЕГИЯ

ШВЕЦИЯ

АТЛАНТИЧЕСКИЙ ОКЕАН

пролив Скагеррак

58°

58°

62°

62°

56°

56°

54°

54°

НИДЕРЛАНДЫ

ГЕРМАНИЯ

ПОЛЬША

0 25 50 100 км

©RM7N

о. Борой  
о. Стреймой  
Вестманна  
о. Свейной  
о. Эстурой  
ТОРСХАВН  
о. Воар  
о. Сандой  
Фарерские о-ва  
Хусавуйк  
о. Суворой  
Сумба

НОРВЕГИЯ

ШВЕЦИЯ

АТЛАНТИЧЕСКИЙ ОКЕАН

пролив Скагеррак

58°

58°

62°

62°

56°

56°

54°

54°

НИДЕРЛАНДЫ

ГЕРМАНИЯ

ПОЛЬША

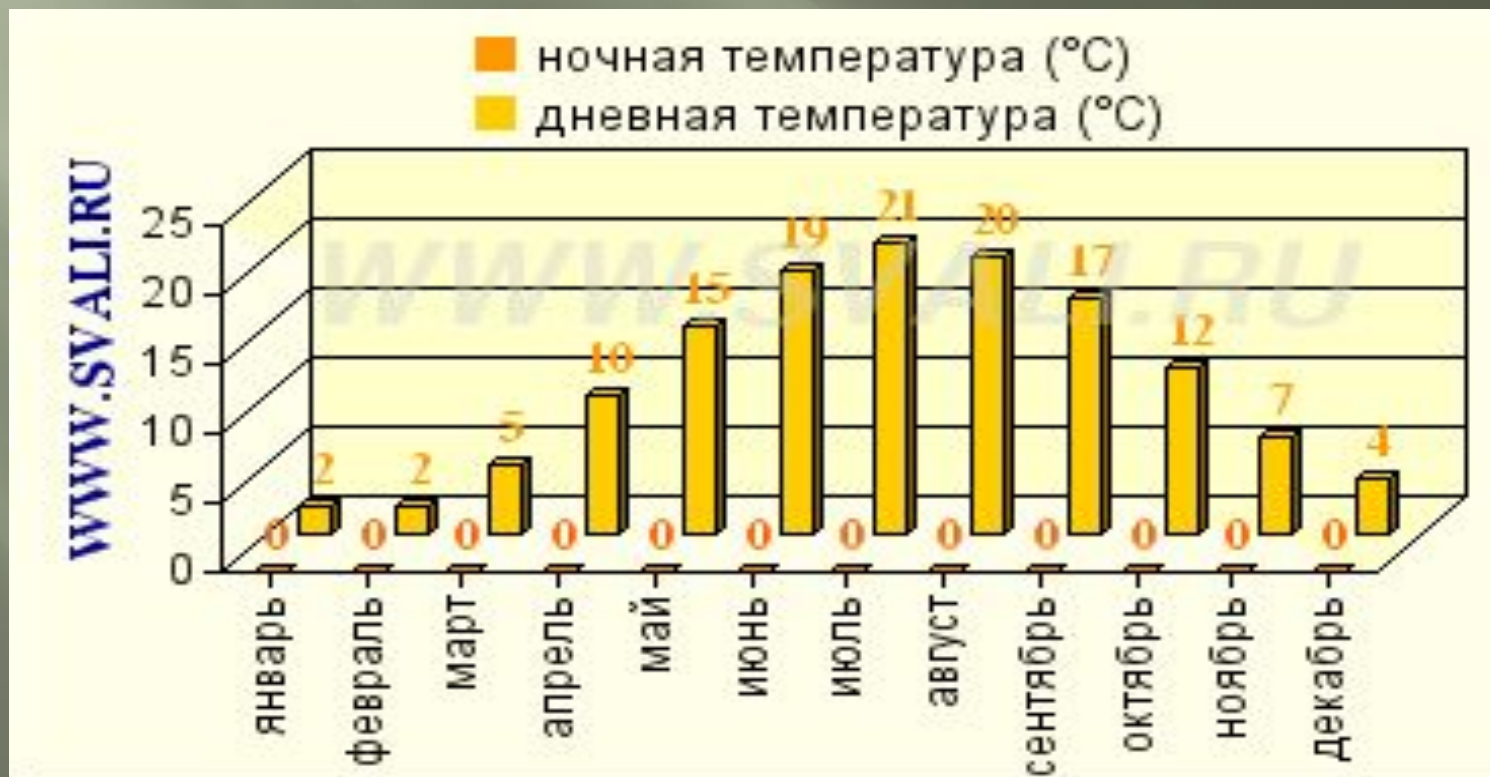
0 25 50 100 км

©RM7N

о. Борой  
о. Стреймой  
Вестманна  
о. Свейной  
о. Эстурой  
ТОРСХАВН  
о. Воар  
о. Сандой  
Фарерские о-ва  
Хусавуйк  
о. Суворой  
Сумба

**Климат Дании** умеренно-морской с мягкой зимой, прохладным летом и затяжными переходными сезонами. Влияние океана наиболее резко выражено зимой. Средняя температура февраля  $0^{\circ}\text{C}$ , июля  $15\text{--}16^{\circ}\text{C}$ . Большую часть года преобладают сильные ветры, преимущественно западных румбов.

Зимой держится облачная погода, а весной – солнечная. Весна наступает поздно. Летом стоит ясная теплая погода. Среднее годовое количество осадков колеблется от 800 - до 450 мм. Максимальное количество осадков приходится на осенне-зимний период, а минимальное – на весну и начало лета.







# Флора и фауна



Леса Дании, занимающие 10% всей территории, невелики по размерам и рассредоточены. На востоке и севере сохранились отдельные массивы коренных буковых лесов. На западе и севере Ютландии в результате многовекового сведения лесов распространились вересковые пустоши, которые в 19-20 вв. были частично замещены хвойными лесонасаждениями (пихта, ель, лиственница и сосна).

Большую часть площади страны занимают сельскохозяйственные угодья. Поэтому животный мир сильно обеднен. Однако местами в лесах встречаются **благородный и пятнистый олени, косули, лисицы, зайцы, белки, барсуки**. Очень богата фауна птиц, особенно на побережьях. В стране налажена охрана мест гнездования и отдыха перелетных птиц.




A vibrant street scene in Copenhagen, Denmark. The image shows a row of colorful buildings along a canal. A large crowd of people is sitting on the waterfront, enjoying the view. The sky is blue with some clouds. The text "Народонаселение Дании" is overlaid in red.

# Народонаселение Дании

Население — 5, 587 млн. человек по состоянию на октябрь 2012 года. Крупнейшие города — Копенгаген (1 096 187 чел.), Орхус (219 003 чел.), Оденсе (145 300 чел.), Ольборг (120 059 чел.). Средняя продолжительность жизни — 78 лет у мужчин, 86 — у женщин. Возрастной состав: от 1 до 17 лет — 21,1 %, от 18 до 66 — 65,2 %, старше 67 — 13,7 %. 1 млн учащихся. Более 2 млн семей. Из 100 семей 54 владеют собственными домами.

Большая часть населения — скандинавского происхождения, малые группы составляют инуиты (из Гренландии), фарерцы, немцы, фризцы и иммигранты. По данным официальной статистики в 2003 году иммигранты составляли 6,2 % населения. На датском языке говорят на всей территории страны, хотя небольшая часть населения, проживающего на границе с Германией, также говорит на немецком. Многие датчане также хорошо владеют английским, особенно жители крупных городов и молодёжь, которая изучает английский в школах.



# История Дании

В последние века до н.э. — начале н.э. германские племена (юты, англы, герулы, хауды и др.), населяющие территорию Дании, перешли к оседлому земледелию. В сер. V в. началось переселение англов и ютов в Британию, а на территорию Дании пришли даны, которые стали преобладающим по численности племенем. В кон. VIII — нач. IX в. основными социальными слоями были свободные общинники-бонды, родовая знать и рабы. Одним из проявлений отмирания родового строя явились в VIII—XI вв. полупиратские-полоторговые морские экспедиции викингов, возглавляемые родовой знатью, в прибрежные районы Франкского королевства, Северную Англию и Северную Францию. В это время начинается политическое объединение Дании (под властью одного конунга — племенного вождя). Первая попытка относится к VIII—IX вв. В Южной Ютландии возник важный центр транзитной торговли из Западной Европы в Скандинавию. В X в. образовалось единое датское королевство с резиденцией в Еллинге (Центральная Ютландия); оно включало п-ов Ютландию, острова Датского архипелага и Сконе — южную часть Скандинавского п-ова (до сер. XVII в.). Королевская власть укрепилась путем союза с христианской церковью (начиная с 826 г.), официальная дата принятия христианства в Дании — 960 г.

В XI—XII вв. в процессе феодализации на смену родовой знати пришла землевладельческая. В XIII—XIV вв. в условиях междоусобных войн происходило укрепление феодализма путем создания крупных городских владений и закрепощения крестьян. Датские средневековые города были слабее ганзейских, однако среди скандинавских стран она была наиболее экономически сильной. Датская буржуазия была слабой, развитие государства тормозилось сохранением феодально-крепостнических отношений, но уже к концу XVIII в. в экономику начинают проникать капиталистические отношения. В 50-х гг. XIX в. были ликвидированы остатки феодализма, что привело к началу рационализации сельского хозяйства, перестройке его на животноводческое направление; появились отрасли промышленности, связанные с обработкой местного сырья

.В нач. XX в. Дания оставалась аграрной страной. В течение длительного времени существовал союз трех государств — Дании, Норвегии и Швеции, в котором Дании принадлежала главенствующая роль. Позже под власть Дании попали принадлежащие ранее Норвегии Исландия, Фарерские острова и Гренландия. В современных границах Дания существует с 1944 г., после расторжения унии с Исландией. В 1949 г. она была провозглашена конституционной монархией. В годы Второй мировой войны была оккупирована фашистской Германией, что значительно ухудшило экономическое положение в стране. Дания — член НАТО, на ее территории расположены военные объекты этой организации. В то же время правительство проводит политику отказа от ядерного оружия и неразмещения иностранных войск на территории страны в мирное время. С 1973 г. государство является членом ЕС.



# Культура Дании





**Дания это культурная европейская страна. Своей культурой она обязана народным традициям. Эти традиции видны везде, в музыке и танцах, даже отображены в сказках. Предпочтительно самые выдающиеся датские сказки – это творения Г.Х. Андерсена. Европейское влияние на страну можно заметить в архитектуре городов, например отели Ярославля – это современные многоэтажные строения и многоквартирные дома, они без проблем прилегают к постройкам старины**

**В Дании вдоволь художников и ваятелей. Безгранично талантливые живописцы оставили в наследие королевству немало картин. Это портреты благородных личностей, ландшафты родных мест и жанровые произведения. Таким же образом художники Дании достигли больших побед и в искусстве прикладного характера, к примеру, росписи керамики.**



**Одним из величайших композиторов оправданно является Карл Нильсен**, потому как он оставил после себя множество произведений разного характера. Это и струнные ансамбли, опера и симфонии. По Датскому радиовещанию то и дело транслируют произведения классиков, так же сочинения современных композиторов. Дания помимо всего имеет и давние традиции в культуре киноискусства. **Известнейшим режиссером страны является Карл Дрейер**, а его самым выдающимся шедевром является «*Страсти Жанны д'Арк*». Зачастую датские фильмы завоевывают премии кинофестивалей.

Накануне дня Святого Ханса по всей Дании проходят грандиозные народные гулянья. Это происходит 23 июня. В июне – начале июля традиционны многодневные рок- и поп-фестивали в Рокилле и Ринге.

**Знаменитый "Фестиваль викингов"** проходит в то же время на острове Зеландия во Фредерикссуне. Лошадиные торги и настоящую ярмарку можно увидеть в июне-начале июля в Яллерупе.

В середине августа любители рока бросают все дела и стремятся попасть на рок-фестиваль в Сканнерборг. Конец августа – это **фестивали джазовой, народной и "соул-музыки" в Тённере**. А в начале сентября на всю Данию гремит недельный фестиваль в Орхусе.





## ПРАЗДНИЧНЫЕ ДНИ

- 1 января – Новый Год
- 20 апреля – Великий Четверг
- 21 апреля – Страстная пятница
- 23 апреля – Пасха
- 24 апреля – Пасхальный понедельник
- 19 мая – День Молитвы
- 1 июня – Вознесение
- 5 июня – Национальный праздник – День Конституции Дании
- 11-12 июня – Пятидесятница
- 24-26 декабря – Рождество