

## Пояснительная записка

**Автор:** Ершова Надежда Алексеевна, учитель географии МАОУ Московская СОШ, п. Московский, Тюменская область

**Тема:** кроссворд-головоломка «Страны Евразии»

**Аудитория:** обучающиеся 7 класса.

**Предмет:** география

**Цель:** повторить и закрепить знания о государствах Европы и (или) Азии.

**Задачи:**

- ✓ систематизировать знания учащихся о государствах Европы и (или) Азии;
- ✓ развивать логическое мышление, память, сформировать интерес к изучению стран мира.

**Описание:** кроссворд можно использовать на уроках географии для закрепления пройденного материала по теме «Урок повторения и обобщения по теме «Евразия» (Классическая линия УМК). Также данную головоломку можно использовать в качестве домашнего задания при прохождении соответствующих тем или во время внеурочной деятельности.

**Оборудование:** настенная политическая карта мира, атлас, интерактивная доска, кроссворд «Страны Европы»/«Страны Азии».

**Список использованных источников:**

- <https://biouroki.ru/workshop/crossgen.html> - создание кроссворда онлайн;
- <https://ru.dreamstime.com/> - контуры стран мира.

# Вариант 1. Кроссворд «Страны Европы»

14

1

2

10

4

3

11

7

15

9

10

5

12

8

15

13

11

9

5

13

3

2

6

1

7

14

9

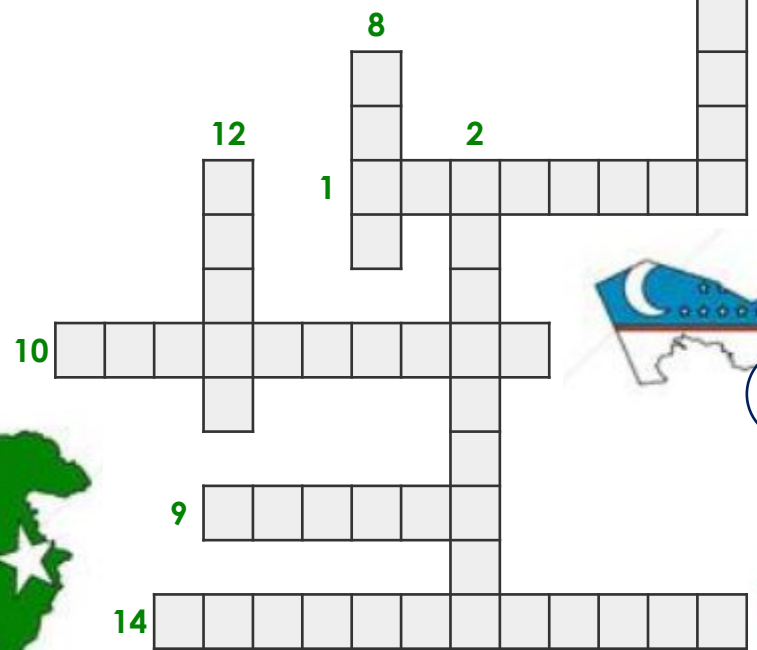
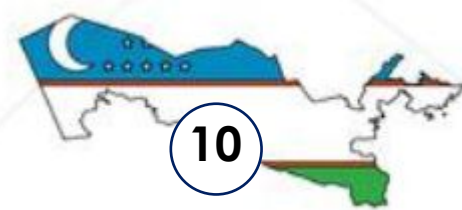

8

12

6

\* Площадь стран не учитывается

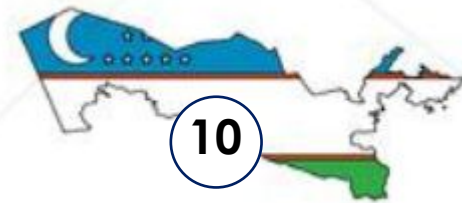
# Вариант 2. Кроссворд «Страны Азии»



\* Площадь стран не учитывается



# Ответы к кроссворду «Страны Азии»



3  
 4 О М А Н  
 5 и р а к  
 6 т а д ж и к и с т а н  
 7  
 8  
 9 к у в е й т  
 10 у з б е к и с т а н  
 11  
 12  
 13 к и р г и з и я  
 14 т у р к м е н и с т а н  
 15 и з р а и л ь

3  
 з  
 е  
 б  
 й  
 д  
 ж  
 а  
 й  
 р  
 а  
 н  
 ф  
 а  
 и  
 с  
 т  
 а  
 н  
 а  
 н

1  
 п а к и с т а н  
 к  
 и  
 р  
 а  
 з  
 х  
 с  
 а

\* Площадь стран не учитывается