

**Предмет и задачи курса
«Социально-экономическая
география»**

ЛИТЕРАТУРА

Основная

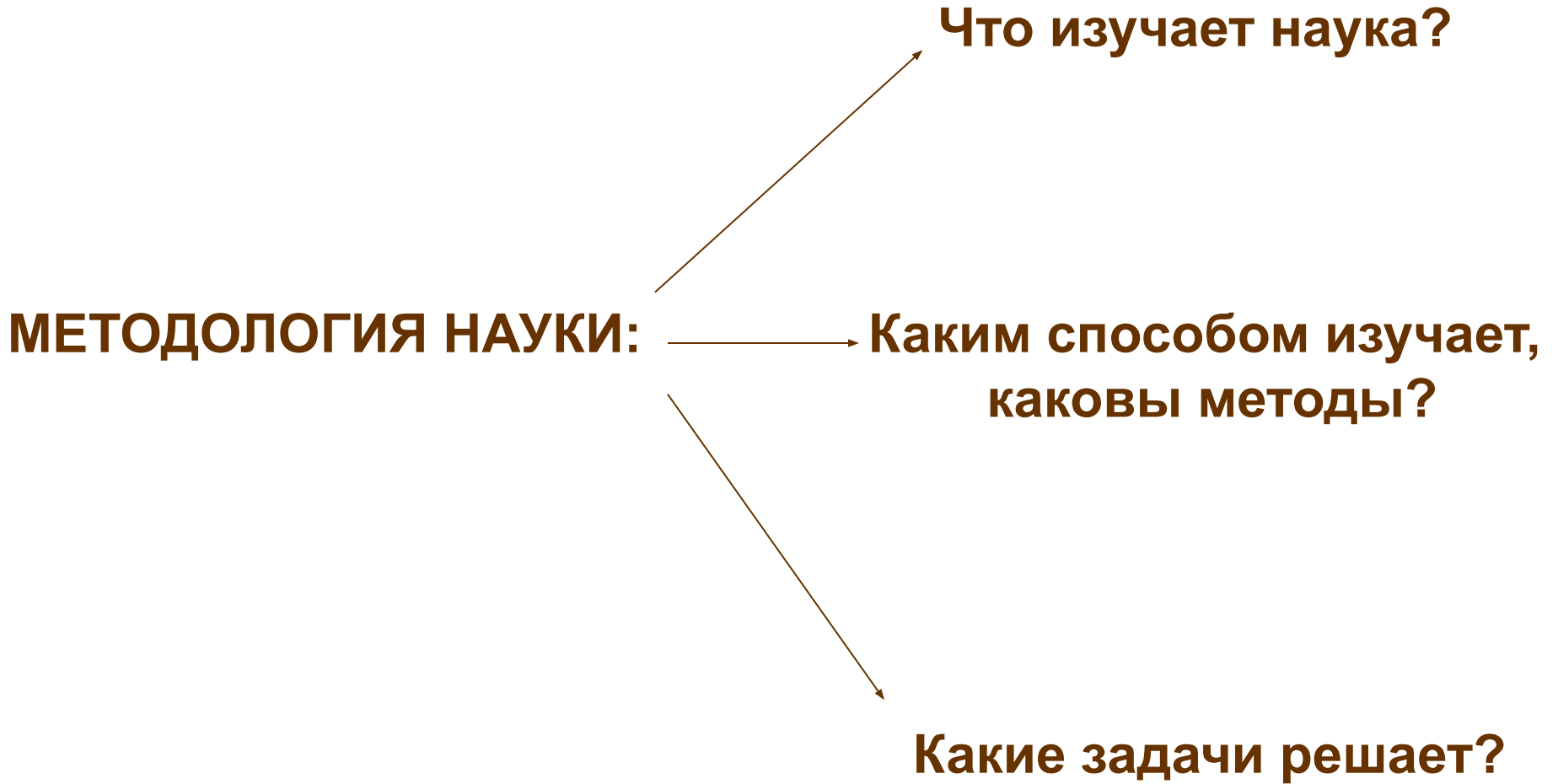
- Голубчик М.М., Файбусович Э.Л., Носонов А.М., Макар С.В. Экономическая и социальная география: основы науки. М, 2003.
- Максаковский В.П. Географическая культура. – М.,1998
- Максаковский В.П. Географическая картина мира. Кн.1. М., 2003

Дополнительная

1. Алаев Э.Б. Социально-экономическая география. Понятийно-терминологический словарь. – М., 1983.

ПЛАН ЛЕКЦИИ

- 1. Понятие объекта и предмета социально-экономической географии**
- 2. Место социально-экономической географии в системе географических наук**
- 3. Структура и содержание социально-экономической географии**
- 4. Научное исследование и методы исследования в социально-экономической географии**
- 5. Современные тенденции в социально-экономической географии**



Объект исследования –
*часть объективного мира,
которая исследуется данной наукой.*

Предмет исследования –
*наиболее существенные,
с точки зрения данной науки, стороны,
свойства и признаки исследуемого объекта.*

Соотношение объекта и предмета исследования

Исследователь



Объект



ГЕОГРАФИЧЕСКАЯ ОБОЛОЧКА – ОБЪЕКТ ИССЛЕДОВАНИЯ ГЕОГРАФИИ



ПРИРОДА

ЧЕЛОВЕК

Атмосфера
Гидросфера
Литосфера
Биосфера

Антропосфера
Социосфера
Техносфера

ОЙКУМЕНА -

часть географической оболочки,
освоенная человеком




ОЙКУМЕНА –

**ОБЪЕКТ ИССЛЕДОВАНИЯ
СОЦИАЛЬНО-ЭКОНОМИЧЕСКОЙ
ГЕОГРАФИИ**

Баранский Н.Н.:

«В понятие **географического мышления** входят два признака:

- 1. Территориальность.** Мышление, привязанное к территории, кладущее все процессы на карту.
- 2. Комплексность.** Мышление не замыкающееся на одном элементе, одной отрасли, «играющее аккордами, а не одним пальчиком»



Алаев Э.Б.:

- 3. Конкретность.** Опора на факты, конкретику, анализ отдельных мест и территорий
- 4. Глобальность.** Сравнение процессов, происходящих в конкретных местах с глобальными тенденциями

Социально-экономическая
география изучает:

конкретные территориальные
социально-экономические
(общественные) **комплексы**
(системы) с учетом
глобальных социально-
экономических процессов

Географическая оболочка

природа

ойкумена

Физическая
география

Экономическая и
социальная
география

Общественно –
природная
география

Стыковые географические науки

Геофизика

Инженерная география

Геохимия

Медицинская география



Картография

История географии

Страноведение

Общие географические науки

Система географических наук

Общественно-природная география

Экономическая и социальная география

Физическая география

- Землеведение
- Ландшафтоведение
- Климатология
- Гидрология
- Почвоведение
- биogeография

- Экономическая география
- Социальная география
- География населения

- География природных ресурсов
- Геоэкология
- География океанов

Экономическая и социальная география (общественная география)

Экономическая география

География промышленности

География с/х

География транспорта

Социальная география

Рекреационная география

География культуры

География обслуживания

Политическая география

География населения

Этногеография

Геодемография

Миграциология

География городов

Геоурбанистика

Экономическая география -

изучает

*территориальную организацию
хозяйства, экономической сферы*

Социальная география –

изучает

*территориальную организацию
жизни людей с точки зрения
условий быта, отдыха,
культурной и политической жизни*

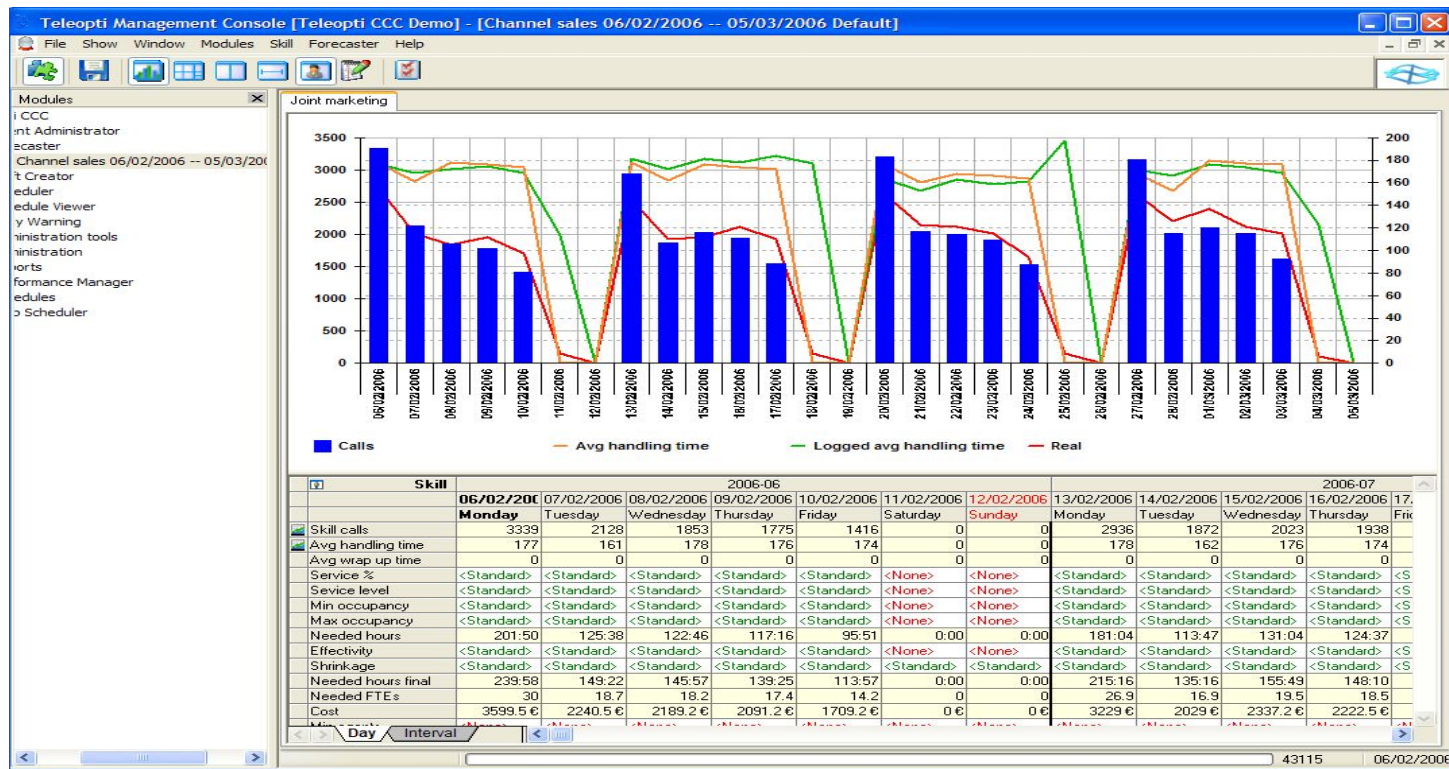
География населения –

изучает

*пространственные особенности
формирования и развития
населения и населенных пунктов*

**НАУЧНОЕ ИССЛЕДОВАНИЕ
В СОЦИАЛЬНО-
ЭКОНОМИЧЕСКОЙ
ГЕОГРАФИИ**

1. Сбор фактической информации, инвентаризация, регистрация существующих объектов, картографирование, формирование баз данных.



Методы сбора и обработки исследования:

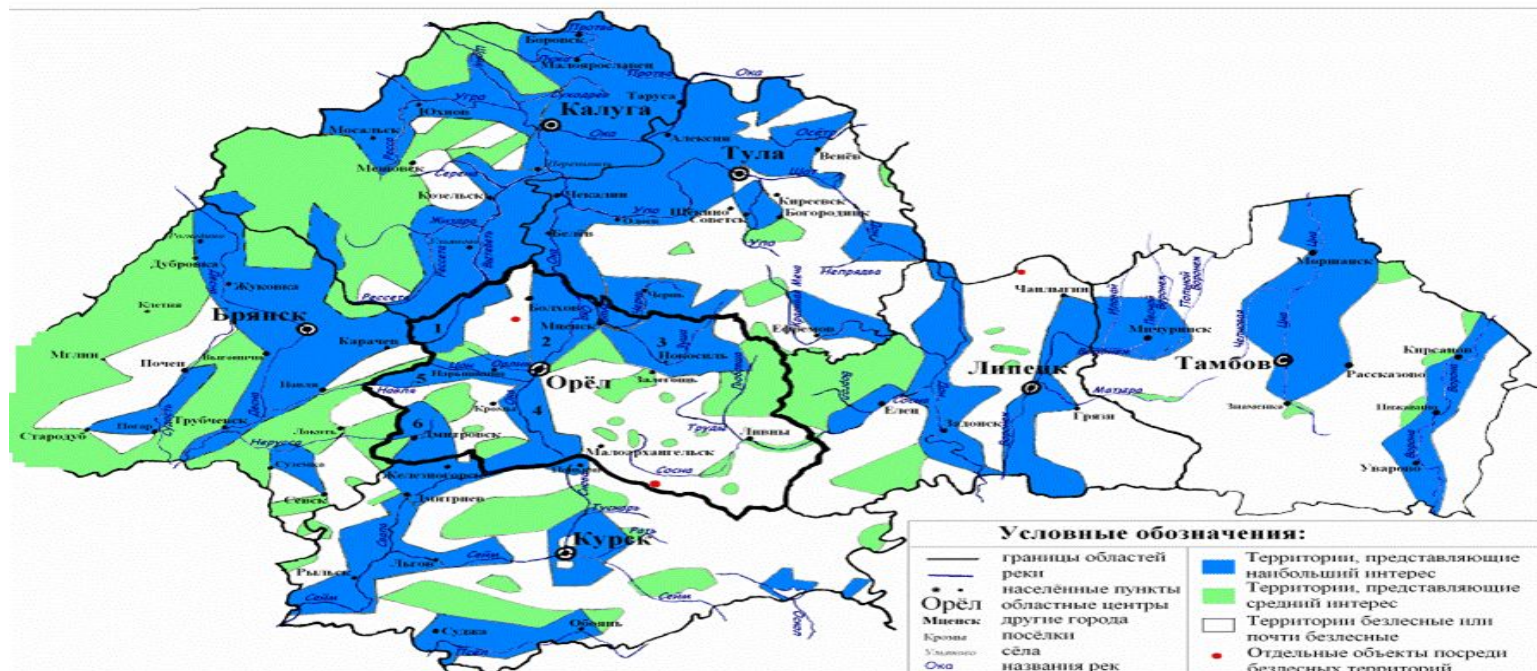
Методы сбора информации:

- Анализ литературы, документов, аэрофото- и космо снимков, картографических материалов
- Статистический
- Экспедиционный, полевой
- Социологический

Методы обработки информации:

- Картографический
- Геоинформационный
- Графический

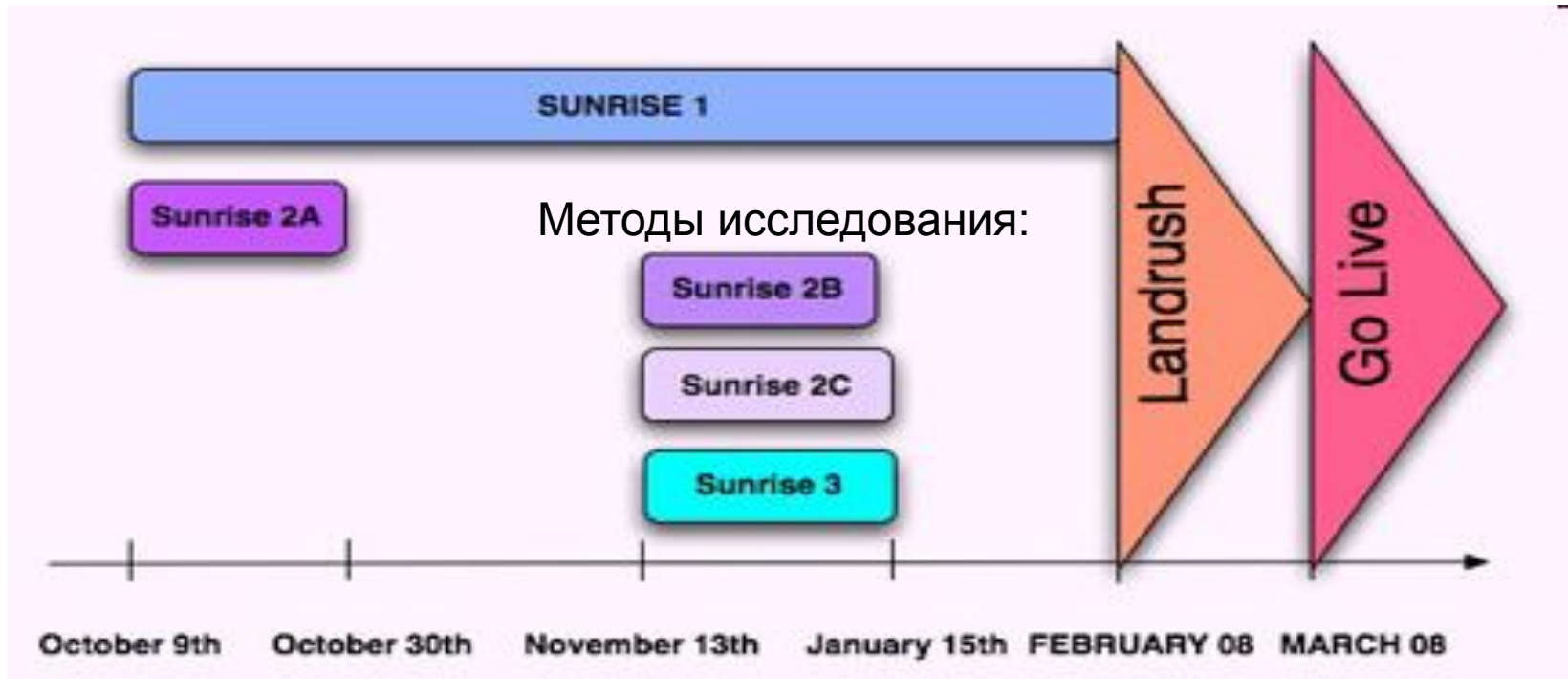
2. Оценка, выявление особенностей, закономерностей пространственной дифференциации, распространения экономических и социальных явлений, объектов, процессов.



Методы анализа

- Описательный
- Математический
- Методы оценки (бальная, рейтинговая и т.п.)
- Районирование
- Классификация

3. Прогнозирование развития.

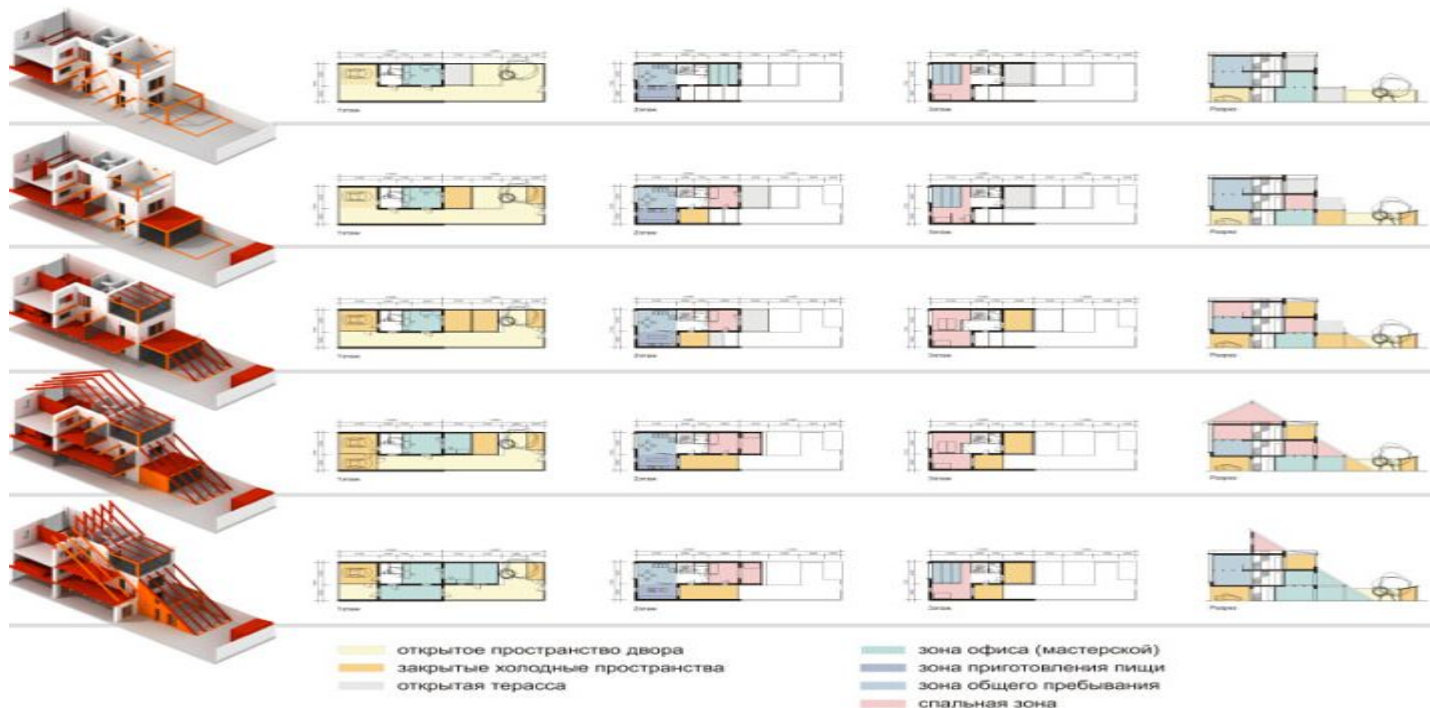


Методы прогнозирования

краткосрочные, среднесрочные,
долгосрочные прогнозы

- математико-статистические
- экспертные оценки;
- моделирование, в том числе компьютерное
- интуитивные

4. Конструирование оптимальных вариантов, сценариев развития исследуемых процессов, разработка практических рекомендаций



МЕТОДЫ

- Сценарное моделирование
- Составление рекомендаций
- Составление предложений по, разработке политики

**Современные тенденции
в социально-
экономической
географии**

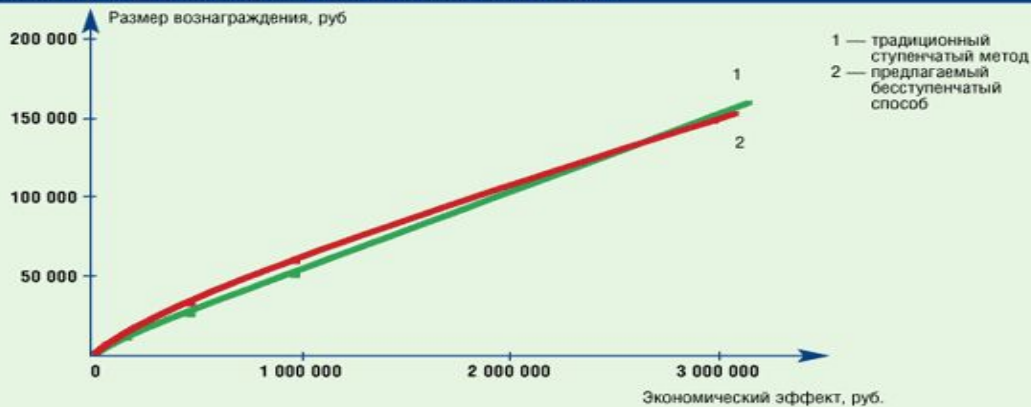
1. Экономизация




Расчет зависимости размера вознаграждения (В) от величины экономического эффекта (Э)

Э, руб.	В, руб.
до 2000	30% от Э, но не менее 100
от 2000 до 20 000	20% от Э + 200
от 20 000 до 50 000	10% от Э + 2200
более 50 000	5% от Э + 4700

Зависимость размера вознаграждения от величины экономического эффекта



2. Экологизация

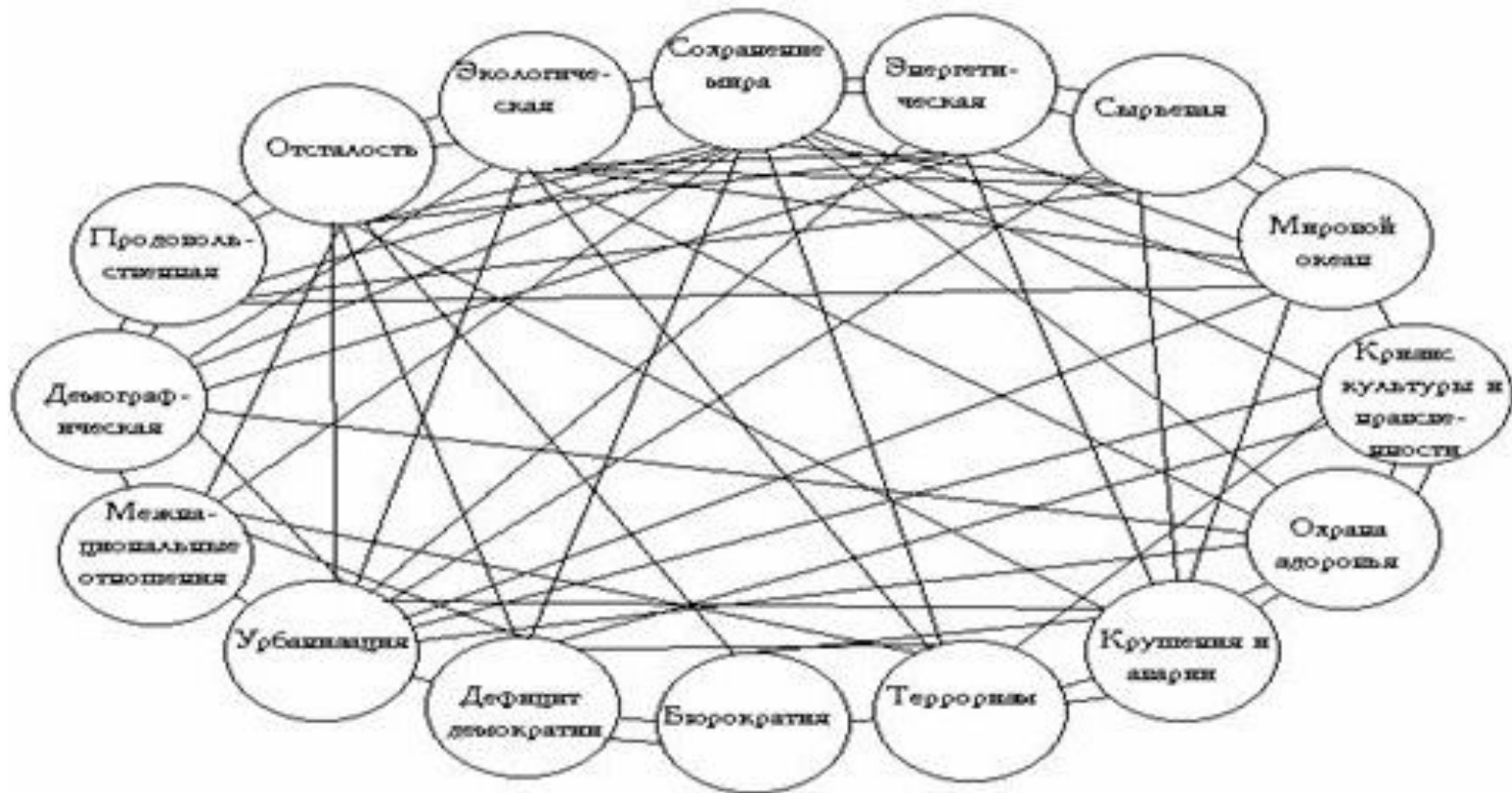


3. Социологизация

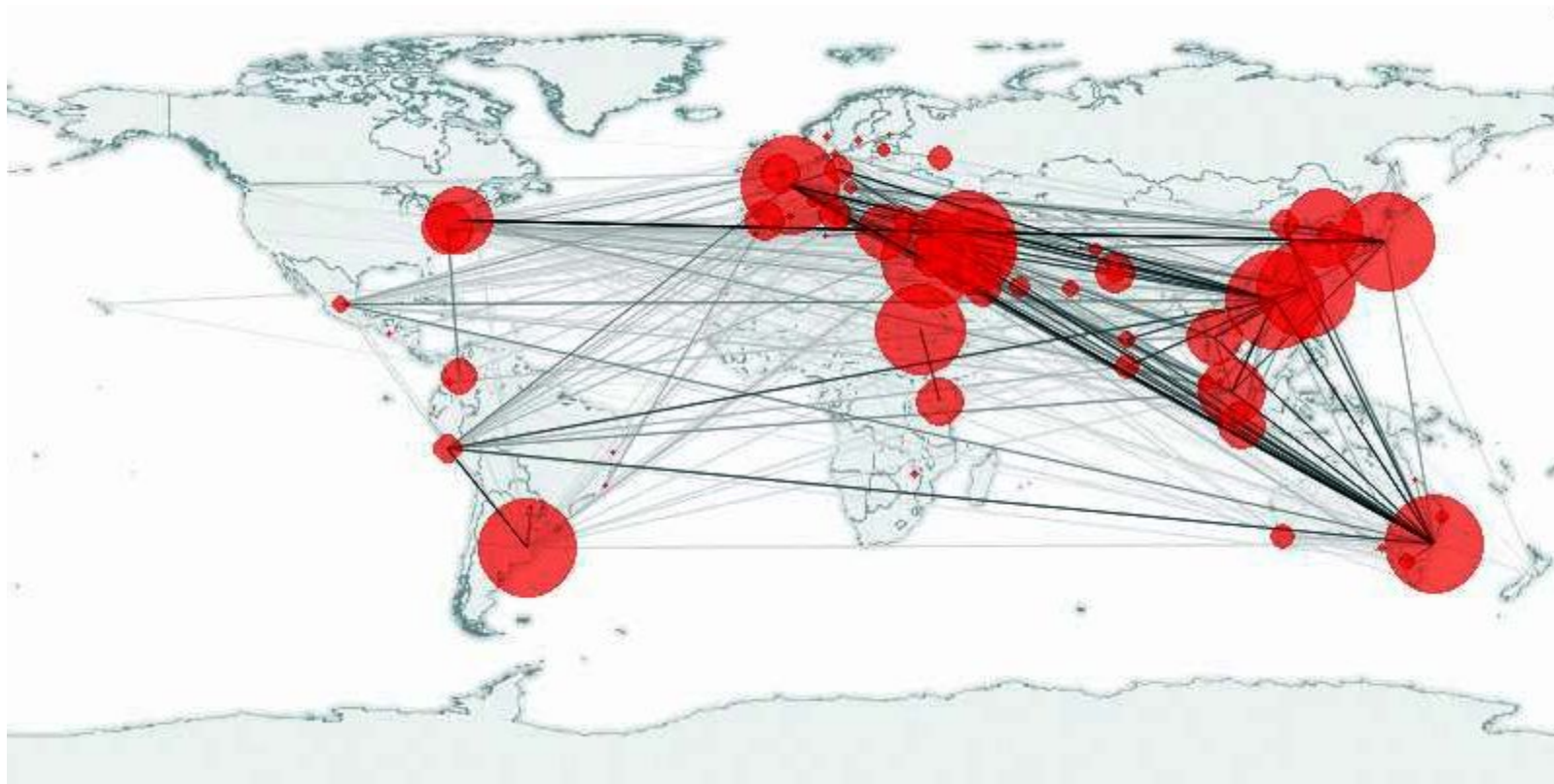


СОЦИАЛЬНАЯ ГЕОГРАФИЯ – наука о пространственном размещении населения

4. Интеграция



5. Теоретизация



6. Конструктивизация (усиление практической значимости)



Основные термины

Географическая оболочка, ойкумена, антропосфера, техносфера, социосфера, экономическая география, социальная география, география населения, рекреационная география, политическая география, география культуры, геодемография, этногеография, миграциология, геоурбанистика,