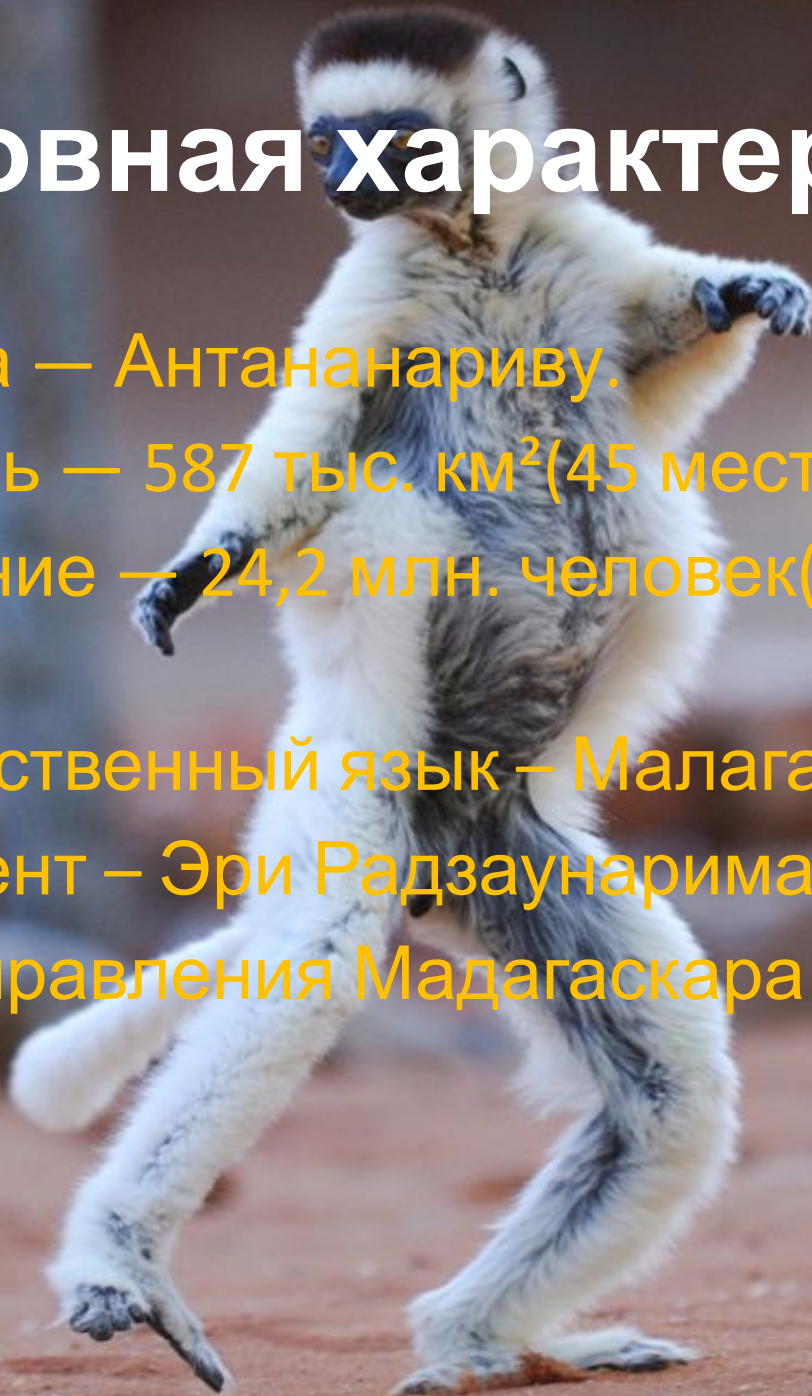


The background of the image is the flag of Madagascar, which consists of three horizontal stripes of red, white, and green, with a vertical stripe of blue on the left side. The flag is shown with a wavy, draped texture.

Мадагаскар

Основная характеристика

- Столица — Антананариву.
- Площадь — 587 тыс. км²(45 место в мире).
- Население — 24,2 млн. человек(53 место в мире).
- Государственный язык — Малагасиский.
- Президент — Эри Радзаунариампианина.
- Форма правления Мадагаскара — Республика .



Политическая карта

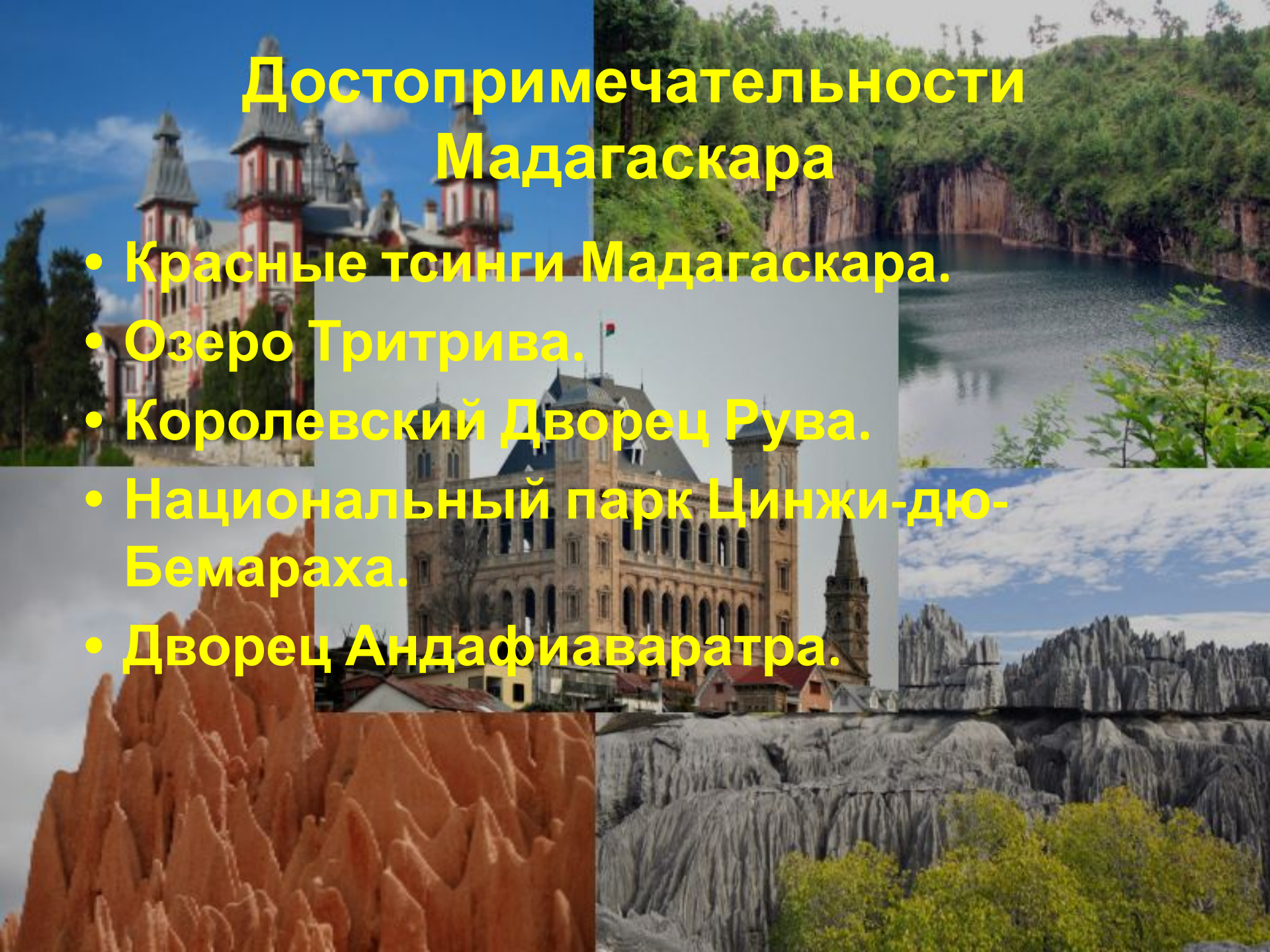
- Площадь 587 тыс.км²(45 место в мире)
- Островное государство в Индийском океане , расположенное на острове Мадагаскар(4 по величине остров в мире).
- Остров может быть условно поделён на пять регионов: восточное побережье, горный массив Царатанана, центральное нагорье, западное побережье и юго-запад.

Крупные города



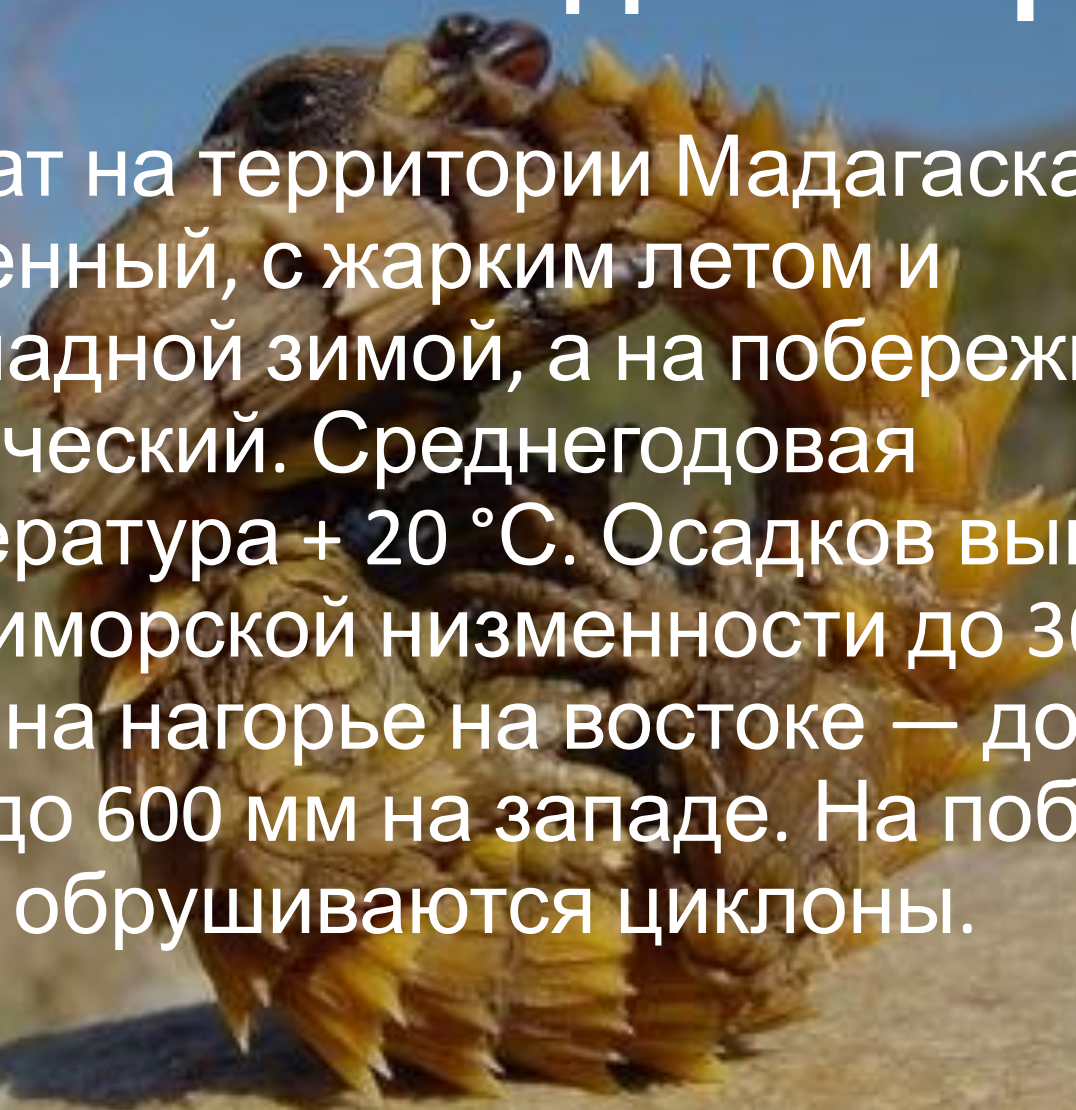
Достопримечательности Мадагаскара

- Красные тсинги Мадагаскара.
- Озеро Тритрива.
- Королевский Дворец Рува.
- Национальный парк Цинжи-дю-Бемараха.
- Дворец Андафиаваратра.



Климат Мадагаскара

- Климат на территории Мадагаскара умеренный, с жарким летом и прохладной зимой, а на побережье — тропический. Среднегодовая температура + 20 °С. Осадков выпадает на приморской низменности до 3000 мм в год, на нагорье на востоке — до 1500 мм и до 600 мм на западе. На побережье часто обрушиваются циклоны.



Флора и фауна Мадагаскара



В восточной части страны произрастают тропические леса, в западных областях преобладает саванна, а на юге — пустынные районы. Здесь можно увидеть знаменитое «дерево путешественников» — мадагаскарскую равеналу, похожую на гигантский веер.

Среди представителей животного мира Мадагаскара следует выделить многочисленные виды лемуров, которые встречаются только на данной территории, а также насекомоядных тенреков, водяных кабанов, летучих мышей.

Население

- Численность населения — 21,3 млн (оценка на июль 2010).
- Фертильность — 5,1 рождений на женщину (20-е место в мире).
- Средняя продолжительность жизни — 63 года (2011)
- Городское население — 29 %.
- Основное население Мадагаскара — Малагасийцы

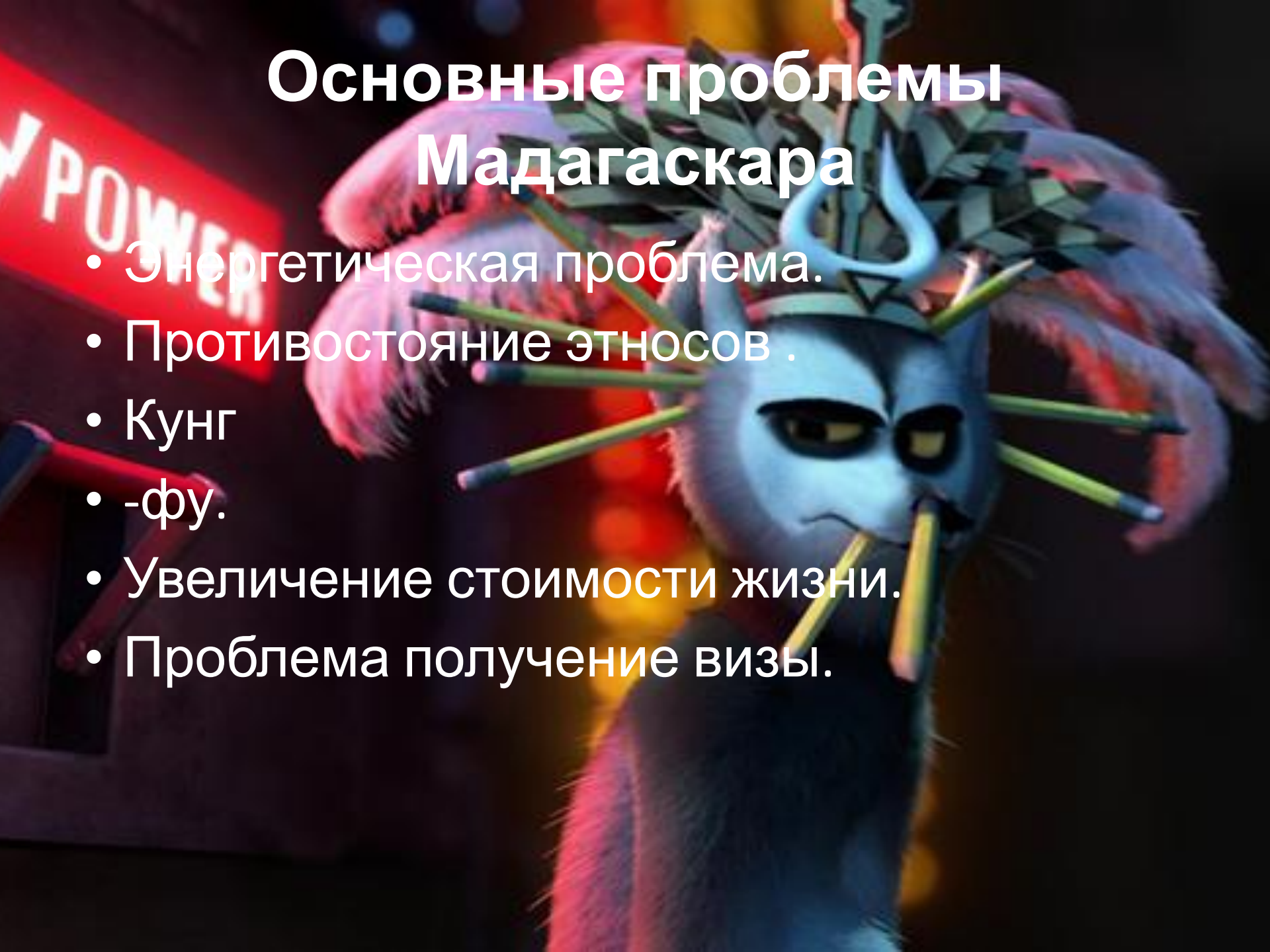
Экономика Мадагаскара



- Сельское хозяйство даёт 28,2 % ВВП. Обрабатывается 5 % земель. Сельское хозяйство основывается на подсечно-огневой системе земледелия. Для внутреннего потребления выращиваются рис (3 млн. т), кукуруза (349,6 тыс. т), картофель (280,5 тыс. т), маниок (2,2 млн. т), батат (542,2 тыс. т) и бананы (292 тыс. т). Выращивают также ваниль, гвоздику, перец, кофе, какао, сахарный тростник, табак, сизаль, хлопок.
- Промышленность даёт 16,3 % ВВП. Ведётся добыча графита, полудрагоценных камней, слюды и хрома. Наиболее развита пищевая промышленность, развивается текстильная, табачная и бумажная промышленность. Действуют заводы по переработке нефти, производству сельскохозяйственных машин, стекла, цемента, удобрений.

Основные проблемы Мадагаскара

- Энергетическая проблема.
- Противостояние этносов .
- Кунг
- -фу.
- Увеличение стоимости жизни.
- Проблема получение визы.



A close-up, front-facing view of a lion's head. The lion has a thick, golden-brown mane and a friendly, wide-eyed expression with large blue eyes. Its mouth is open in a large, joyful smile, showing its white teeth and pink tongue. The background is a soft-focus natural setting with green foliage and a path. Overlaid on the center of the lion's face is the Russian text "Спасибо за внимание" in a bold, white, sans-serif font.

**Спасибо за
внимание**