

Мальта

Визитная карточка



Мальта

Остров в центре Средиземноморья.

Остров привлекает своими легендами, прекрасными пляжами и ландшафтами.

Здесь всевозможные развлечения – водные лыжи, виндсерфинг, парусный спорт.

В городе находится военный музей, в котором по воскресеньям специально для туристов проходит церемония смены караула мальтийских рыцарей





Соседи – Италия и Тунис. Мальта расположена на нескольких островах в центре Средиземного моря, образуя тем самым Матитийский архипелаг, который помимо основных островов – Мальта, Гозо и Комино, включает в себя мелкие участки суши и скальные образования, которые обычно островами не считаются



Общая площадь страны

– 316 км²

Площадь островов:

Мальта – 246 км²

Гозо – 67 км²

Комино 2, 7 км²

Климат

Благодаря тому, что Мальта расположена в сердце Средиземного моря, климат на Мальте очень мягкий. Влажность не бывает очень высокой и помогает летом комфортно переносить жаркие месяцы. Хорошая и солнечная погода на Мальте преобладает почти весь год, а городские клумбы, сады и поля всегда благоухают от изобилия красивейших ярких цветов



Природные ресурсы

Известняк, соль, пахотные земли




**Численность
населения:
Мальта
занимает 173
место в мире.
Население:
409836(2012 г.)**

Крупнейшие
города:
Валетта(столица) –
9 тыс. чел.



**Официальное
название:
республика
Мальта
Государственный
язык:
Мальтийский,
английский**

Официальная
религия:
Католицизм
Уровень грамотности
– 92%
Разница во времени
относительно
Москвы:
2 часа от Московского
времени



Госсимволика

Флаг принят 21 сентября 1964 года.

Национальный флаг Мальты состоит из двух равных вертикальных полос, белой у древка и красной у другого края.

Изображение Георгиевского креста, которым Его Величество Король Георг VI наградил Мальту 15 апреля 1942 года, находится в обрамлении красной полосы, в верхнем правом углу белой полосы.

Над щитом корона в виде стены в золоте, в ней входные ворота и девять башенок (только пять в зоне видимости)

обозначающих защитные укрепления Мальты и символизирующих город. Вокруг щита венок из двух ветвей - Оливы и Пальмы, символы мира и традиционно ассоциирующихся с Мальтой. Ветви связаны белой лентой, обратная сторона

которой красного цвета, на которой написано Республика Мальта большими черными буквами.



Госсимволика

Герб принят 28 октября 1988
года.

Национальным гимном
Мальты является "d-Innu
Malti", начинающийся
словами "dil din l-Art helwa
l-Omm litatna isimha"



Состав ВВП по секторам ЭКОНОМИКИ:

- сельское хозяйство: 1.7 %
- промышленность: 17.4 %
- услуги: 80.9 % (оценка 2007)



Ведущие сферы экономики:



- Основная отрасль экономики Мальты — это туризм. Поток туристов на Мальту непрерывно растет. Мальта является одним из крупнейших мировых центров изучения английского языка, принимая студентов со всего мира. В силу большого разнообразия городских и природных ландшафтов Мальта является популярным местом проведения съемок художественных фильмов. На Мальте снимались фильмы Гладиатор, Мюнхен, Код Да Винчи и другие.



Туристские формальности:

- ВИЗА
- Гражданам России,
- выезжающим на Мальту,
- требуется виза. Мальта
- входит в состав стран –
- участниц Шенгенского
- соглашения.
- Стандартной является
- однократная виза
- краткосрочного пребывания,
- которая выписывается не
- более чем на 90 дней.



Туристские формальности:

- ТАМОЖНЯ
- Ввоз и вывоз валюты не ограничен.
- Наличные суммы свыше 10 тысяч евро подлежат обязательной декларации для последующего вывоза из страны.
- Лицам в возрасте более 18 лет разрешен беспошлинный ввоз до 200 сигарет или 100 сигарилл (не более 3 граммов каждая), или 50 сигар, или 250 граммов табака; до 1 литра крепких спиртных напитков (содержание алкоголя более 22%) и до 1 литра вина; разумного количества парфюмерии, а также товаров личного использования из расчета 175 евро на одного взрослого и 90 евро - на ребенка в возрасте до 15 лет.

Возможные виды въезда в страну:

- По воздуху
- Мальта — звучит далеко, а находится по соседству. Важный фактор, делающий Мальту одним из самых популярных курортов — его близость ко всем европейским центрам, включая Москву. Чтобы добраться сюда, вам не нужно пересекать Земной шар. Четыре часа полета из российской столицы — и вы на курорте, чей климат признан лучшим на планете.



Возможные виды въезда в страну:

- По воде
- Если же у вас есть время на путешествия и воздушному транспорту вы предпочитаете передвижение по суше и по воде, до Мальты добраться так же легко. Рейсы на Мальту плывут из Генуи (через Тунис), из Ливорно (через Палермо) и напрямую из Палермо.

Рейсы из Катании и Паццало обслуживает компания [Virtu Ferries](#). Время в пути — лишь полтора часа на знаменитом пароме-катамаране.

- Не менее знаменитые [Grimaldi Lines](#) плывут на Валлетту из Генуи, Чивитавеккиа и Катании.



Мальта имеет огромный туристический потенциал

Для тех, кто ищет отличный европейский курорт, где можно понежиться на роскошных пляжах, весело провести время на дискотеках и впустить в свой отпуск дегустации в интересных ресторанчиках, стоит посоветовать знаменитый курорт Сэн Джулианс.



Мальта имеет огромный туристический потенциал

Путешественникам же стремящимся же к атмосфере гармонии, спокойствия, лучше отправится на курорт Меллиха. Этот курорт отлично подходит для организации романтических свадебных туров, отдыха с детьми. Кстати, именно здесь находятся одни из лучших песчаных пляжей.



Мальта имеет огромный туристический потенциал

А для тех, кто хочет насладиться унисоном природного совершенства и атмосферой старины, стоит порекомендовать курорт Сан полс Бэй.

Интересными известными курортами Мальты, умеющими подарить полноценный отдых, также являются Гозо, Аура, Буджибба.



Турифраструктура: Транспорт

Автобусы - основной вид общественного транспорта на Мальте. Большинство из них старые, неудобные, многие не оборудованы кондиционером, необходимым для летней жары




Турифраструктура:

Такси: такси на Мальте довольно дорогие. Выбирайте машину со счетчиком - это поможет вам сэкономить деньги. Взять такси можно на специальной стоянке или у отеля, они могут стоять, также в районах скопления туристов.




Турифраструктура:

Велосипед: поездки на велосипеде стали на Мальте весьма популярными после появления велосипедов-вседорожников (ATVs), идеально подходящих для местности этой страны. Множество фирм предлагают их в аренду.



Турифраструктура: Связь

Телефонные переговоры оплачиваются только пластиковыми телефонными карточками. Таксофоны установлены в большинстве торговых точек и прямо на улицах.



Средства размещения

Курортные города на Мальте это густонаселённые районы острова, в которых отели и гостиницы помимо береговой линии расположены как в укромных и тихих улочках, так и в шумных, насыщенных дискотеками и ресторанами улицах, ночная жизнь которых будет врыватья в окна гостиничного номера звуками музыки и голосами большого количества людей. Помимо этого, большинство отелей не имеют собственных пляжей в связи с тем, что находятся на удалении от берега, которое может исчисляться сотнями метров.



Индустрия развлечений

Центрами развлечений на Мальте считаются Сент Джулианс и граничащий с ним Пачивель. Здесь расположено большинство дискотек, баров и ночных клубов; народу – «тьма», музыка звучит до утра.

К местам развлечений на Мальте относится и город Буджибба с многочисленными барами и ресторанами. Всего на Мальте свыше тридцати дискотек и примерно столько же ночных баров.



Виды туризма:

- культурно-познавательный (экскурсионный),
- пляжный отдых на пальмовых курортах,
- дайвинг



Турсезоны:

- Сезон пик (с мая по октябрь)
- Высокий (январь, февраль)
- Низкий (март, апрель)
- Мертвый (ноябрь, декабрь)



Показатель развития туризма:

- Мальта принимает ежегодно более 1,2 млн туристов.
- В гостиницах, ресторанах и кафе работают 7% всех занятых в экономике страны.
- Годовой доход от туризма составляет 500 млн евро.





Морозова Анна,
СВ-111