

Марокко

РАБОТУ ВЫПОЛНИЛ:

УЧЕНИК 11 КЛАССА В

МБОУ СОШ№7

АРУШАНЯН САРКИС

УЧИТЕЛЬ: АШИНОВА ОКСАНА ВЛАДИМИРОВНА

2014 ГОД

План презентации

1. ТИТУЛЬНЫЙ ЛИСТ

2. ГЕОГРАФИЧЕСКОЕ ПОЛОЖЕНИЕ

3. СИМВОЛИКА.

4. ОБЩАЯ ХАРАКТЕРИСТИКА: СТОЛИЦА, НАСЕЛЕНИЕ

5. ОСОБЕННОСТИ ПРИРОДЫ: РЕЛЬЕФ, РЕКИ

6. НАСЕЛЕНИЕ, НАЦИОНАЛЬНЫЙ СОСТАВ, ПОЛОВОЙ СОСТАВ, РЕЛИГИИ

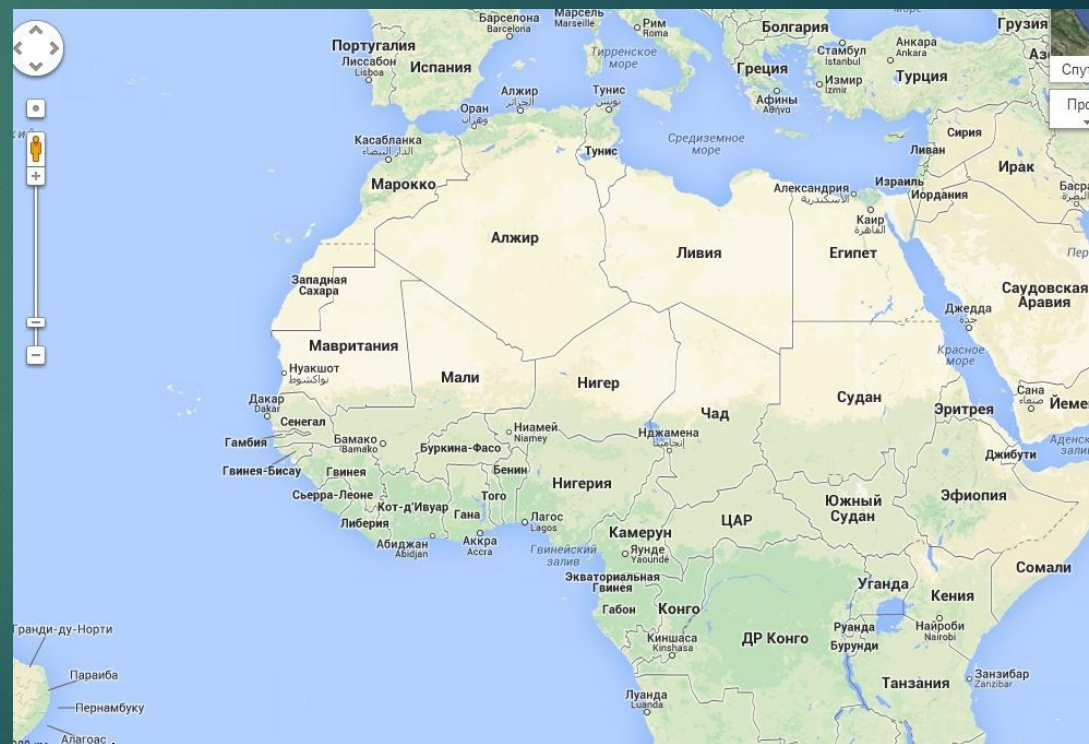
7. ПРОМЫШЛЕННОСТЬ, СЕЛЬСКОЕ ХОЗЯЙСТВО, ТРАНСПОРТ

8. СФЕРА ДЕЯТЕЛЬНОСТИ


9. ИСПОЛЬЗУЕМАЯ ЛИТЕРАТУРА

Географическое положение

Королевство Марокко, независимое государство на северо-западе Африки. На западе омывается водами Атлантического океана, на севере – Средиземного моря, на востоке и юго-востоке граничит с Алжиром. С юга к Марокко примыкает территория Западной Сахары, в прошлом испанской провинции, которая в 1975 была разделена между Марокко и Мавританией, а в 1979 аннексирована Марокко. Королевство Марокко занимает площадь 446,550 тыс. кв. км



СИМВОЛИКА



Герб



Герб Марокко (согласно законам государства, королевский герб) был введён 14 августа 1957 года. Герб представляет собой щит, поддерживаемый двумя львами, стоящими на задних лапах. На щите находится изображение пентаграммы зеленого цвета на красном фоне, над которой — стилизованное изображение восхода солнца над горами Атлас. Щит венчает королевская корона. Девиз, написанный на арабском языке на ленте, гласит: «Если Вы помогаете Богу, он поможет Вам»



Флаг

Основные цвета государственного флага Марокко: красный и зелёный. Флаг представляет собой красный стяг пропорцией 2:3, в центре которого находится пятиконечная звезда зелёного цвета



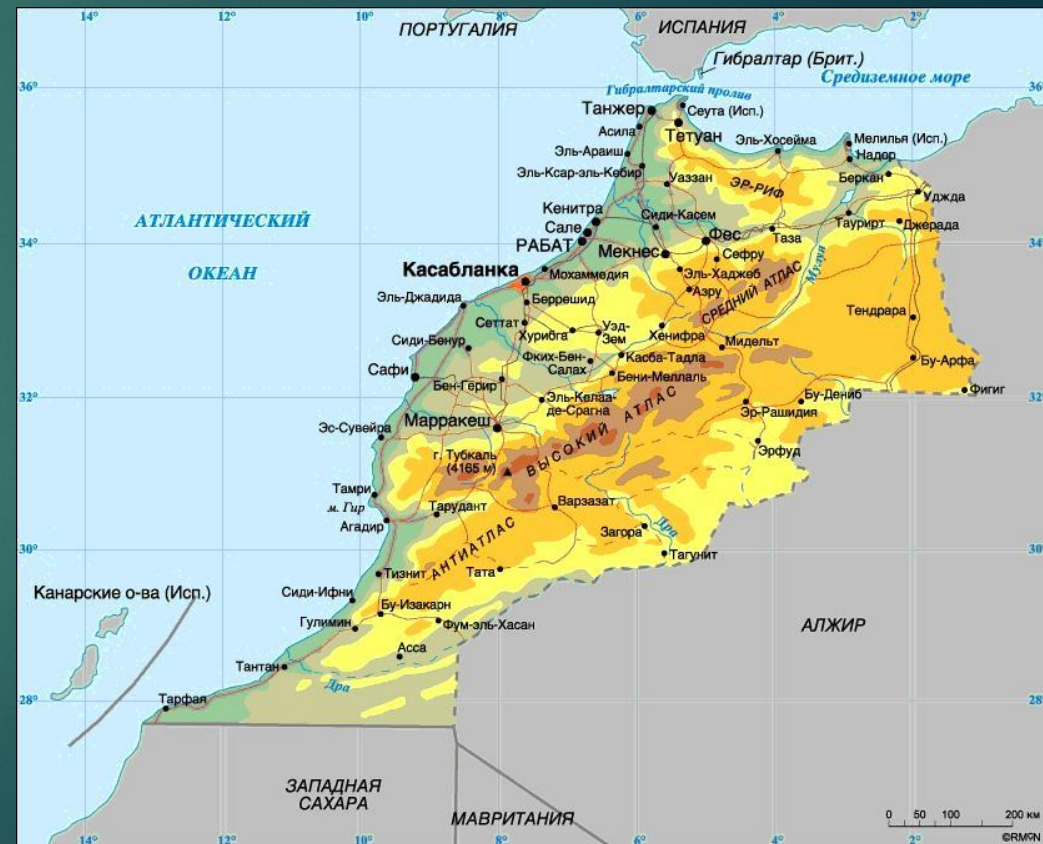
Общая характеристика

Марокко — единственная африканская страна, которая на данный момент не является членом Африканского Союза (вышла из АС в 1984 году). Однако это государство входит в Лигу Арабских государств. Население Марокко — марокканцы численностью 34,9 млн человек. Это третья в мире по численности населения арабоязычная страна после Египта и Судана. Около 60 % населения — арабы, около 40 % — берберы. Одна из ключевых особенностей Марокко — это столицы страны. Государства с двумя столицами — не такая уж редкость. А вот пять столиц, как в Марокко, встретишь не всюду. Это королевство прославили в средние века три города — Фес, Марракеш и Мекнес, столица — Рабат. Наконец, страна имеет еще и пятую, экономическую столицу — Касабланку, которая по числу жителей превосходит первые четыре, вместе взятые.



Особенности природы

К особенностям королевства следует отнести то, что разнообразное геологическое строение территории Марокко, широкое распространение древних кристаллических и метаморфизованных, а также вулканических пород наряду с отложениями древних морей и лагун - все это предопределило исключительное богатство страны полезными ископаемыми. В Анти-Атласе находятся связанные с выходами древнейших пород месторождения жильного золота, руд марганца, кобальта, никеля, меди. Высокий Атлас и центральная часть страны представляют собой металлогенические провинции, связанные с интрузивными породами, к которым приурочены месторождения многих руд цветных и редких металлов (свинец, цинк мышьяк, вольфрам, молибден). В центральной части Марокко найдены богатые месторождения железных руд, залежи марганцевых руд. На западе страны образовались огромные скопления фосфоритов и вторичных свинцово-цинковых руд. В предрифском прогибе есть нефть



Население

Население Марокко — марокканцы численностью 34,9 млн человек (оценка на июль 2009). Это третья в мире по численности населения арабоязычная страна после Египта и Судана. Около 60 % населения — арабы, около 40 % — берберы. Европейцы составляют 60 тыс. человек (в основном французы, испанцы и португальцы), евреи около 3 тыс. Средняя продолжительность жизни — 69 лет у мужчин, 74 года у женщин. Ислам является государственной религией Марокко. 98,7 % марокканцев — мусульмане-сунниты, 1,1 % — христиане, 0,2 %



Промышленность

Главная отрасль промышленности в Марокко — добыча ископаемых. Минералы составляют почти 86% экспорта страны по весу и больше 31% по стоимости. Основное богатство страны — фосфориты, добыча и разработка которых происходит в районе Юсуфии и Хурибги, и на месторождении Букра. Они применяются при производстве минеральных удобрений. Помимо этого, на территории Марокко используется целый ряд различных месторождений. Ключевые железные рудники размещены в Рифе. Нефть промышляют на границе с Алжиром, и все-таки этого недостаточно для страны, и ее импортируют



Сельское хозяйство

Марокко — развивающаяся аграрная страна. В сельском хозяйстве занято 44,6 % трудоспособного населения. В сельскохозяйственном производстве страны погодный фактор остаётся решающим фактором, и потому применяется орошение. Зерновые, бобовые и сахарная свёкла занимают 80 % обрабатываемых земель. Выращиваются пшеница, томаты, картофель. Прибрежные воды Марокко богаты рыбой, при этом 75 % вылова составляют сардины



Транспорт

Железнодорожный транспорт — один из основных видов транспорта в Марокко. всего — 2120 км

Автомобильные дороги всего — 57625 км



Сфера обслуживания

Туризм — очень важная статья доходов Марокко, а также главная сфера занятости для марокканцев.

Эр-Риф или просто Риф — горный хребет на севере Марокко, расположен рядом с системой Атласских гор. Самая высокая вершина — гора Тидикин



Великая мечеть Хассана II — мечеть, расположенная в городе Касабланка, является крупнейшей мечетью Марокко и одной из крупнейших в мире



Используемая литература

1. <http://ru.wikipedia.org/>
2. <http://catalog.fmb.ru/>
3. <http://www.scross.ru/>
4. <http://gtmarket.ru/>