




МАРОККО.

bing

piu

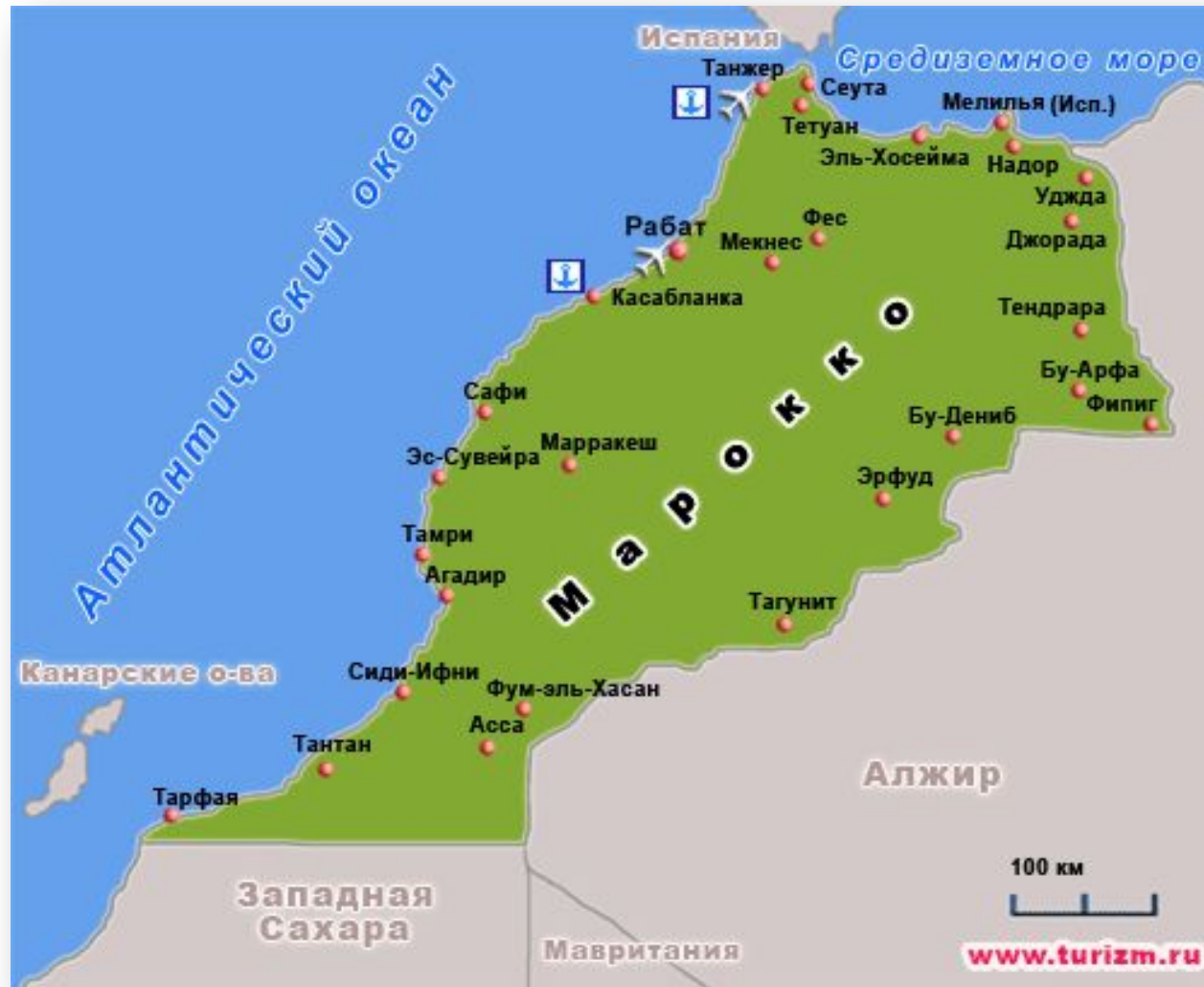


Флаг




Герб

Географическое положение.



Королевство Марокко расположено на северо-западе Африки. С севера омывается Средиземным морем, с запада – Атлантическим океаном, на юге граничит с Западной Сахарой, на юго-востоке и востоке с Алжиром. На средиземноморском побережье Марокко находятся испанские города Сеута и Мелилья.

Население.



Население Марокко — марокканцы численностью 33,8 млн человек.
Это третья в мире арабоязычная страна после Египта и Судана.



Около 60 % населения – арабы, около 40 % – берберы. Небольшое количество евреев (7 тыс.).

Процесс слияния различных племён и народов в единую марокканскую нацию до конца не завершён.

Сельское хозяйство.



Сельское хозяйство считается главным сектором экономики.

Сельскохозяйственные угодья занимают 24 млн. га, либо 58% только земельного фонда, из их обрабатываемые территории, подключая пары, – приблизительно 8 млн. га (около 20% земельного фонда). В Западном а также Северном Марокко (примерно половина всей территории) присутствуют практически все пахотные территории. К нему сопричастно возле 55% народонаселения, проживающего в сельской местности.

Промышленность.



Экономика Королевства Марокко занимает 6-е место по объемам ВВП среди стран Африканского континента. Экономический рост Королевства Марокко по итогам 2013 г. оценивается в 4,8%.

В структуре внешней торговли России со странами Африканского континента Марокко занимает 3-е место после Египта и Алжира по объемам двусторонней торговли.

Транспортная система.



Во внутреннем транспорте основную роль играют железные дороги общей протяженностью около 1,8 тыс. км.

Морским транспортом обеспечиваются пассажирские перевозки, а так же внешнеторговые связи. Основные порты это: Сафи, Агадир, Касабланка, Мохаммедия, Кенитра, Танжер.

Интересные места



Рынки Феса



CAXAPA



пустыня Сахара животные



пляж Легзира



Шефшауэн

