

# Марокко

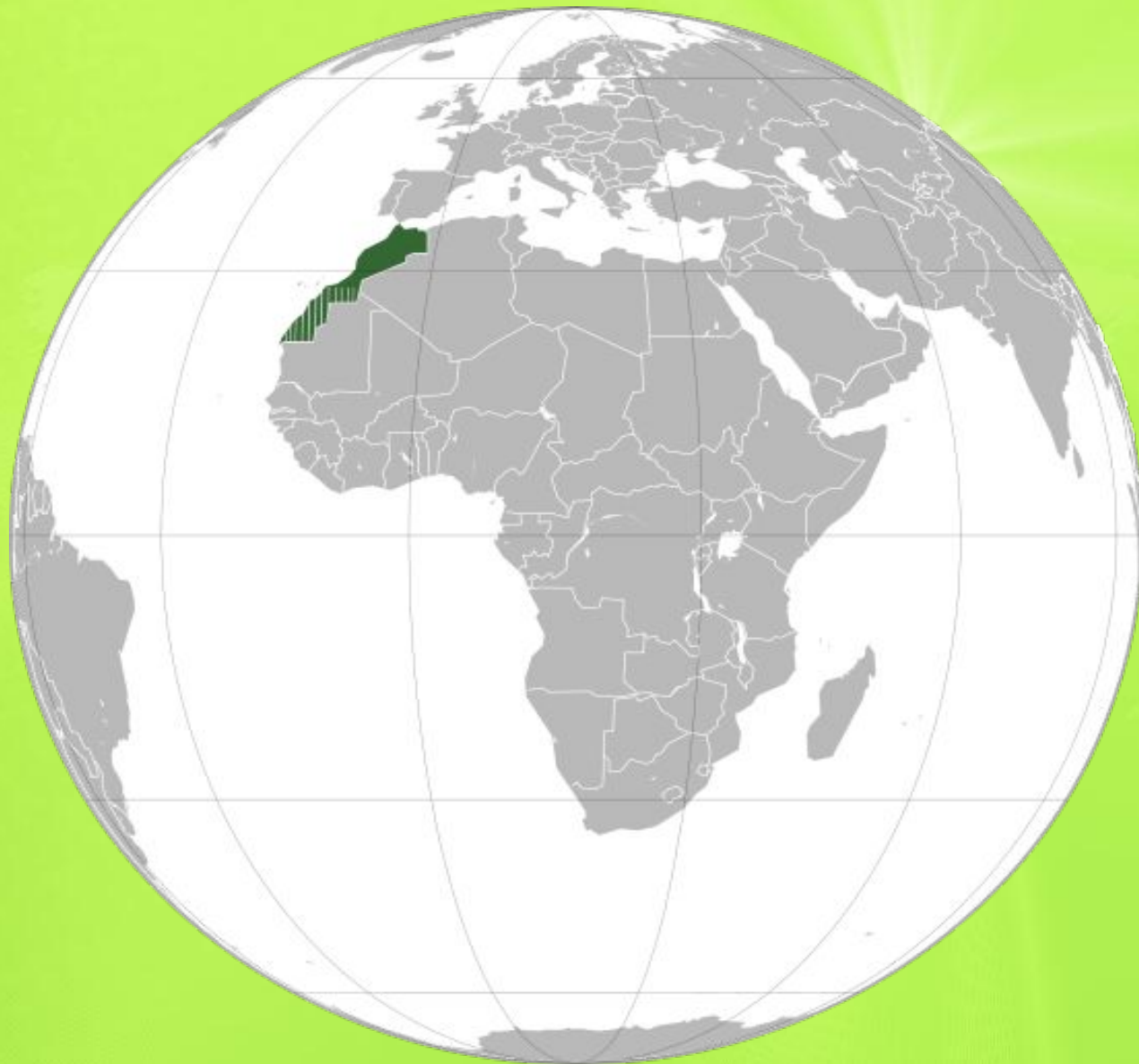
официальное название — **Королевство Марокко**  
(араб. المملكة المغربية *аль-Мамляка аль-Магрибия*)



# Географическое положение



# ГОСУДАРСТВО В СЕВЕРНОЙ АФРИКЕ





# Территория

$S = 446\,550 \text{ км}^2$  (57 в мире)

% водн. пов. = 0,056

## ОМЫВАЕТСЯ:

С – Средиземное море

З – Атлантический океан

Гибралтарский пролив  
отделяет Марокко  
от Европы

ГРАНИЧИТ:

## ГРАНИЧИТ:

С – Испания 15,9 км

В и Ю-В – Алжир 1 559 км

Ю – Западная Сахара  
443 км

443 км

Общая протяженность  
сухопутных границ —

2 018 км

Береговая линия страны:

1 835 км



# РЕГИОНЫ



# Символика







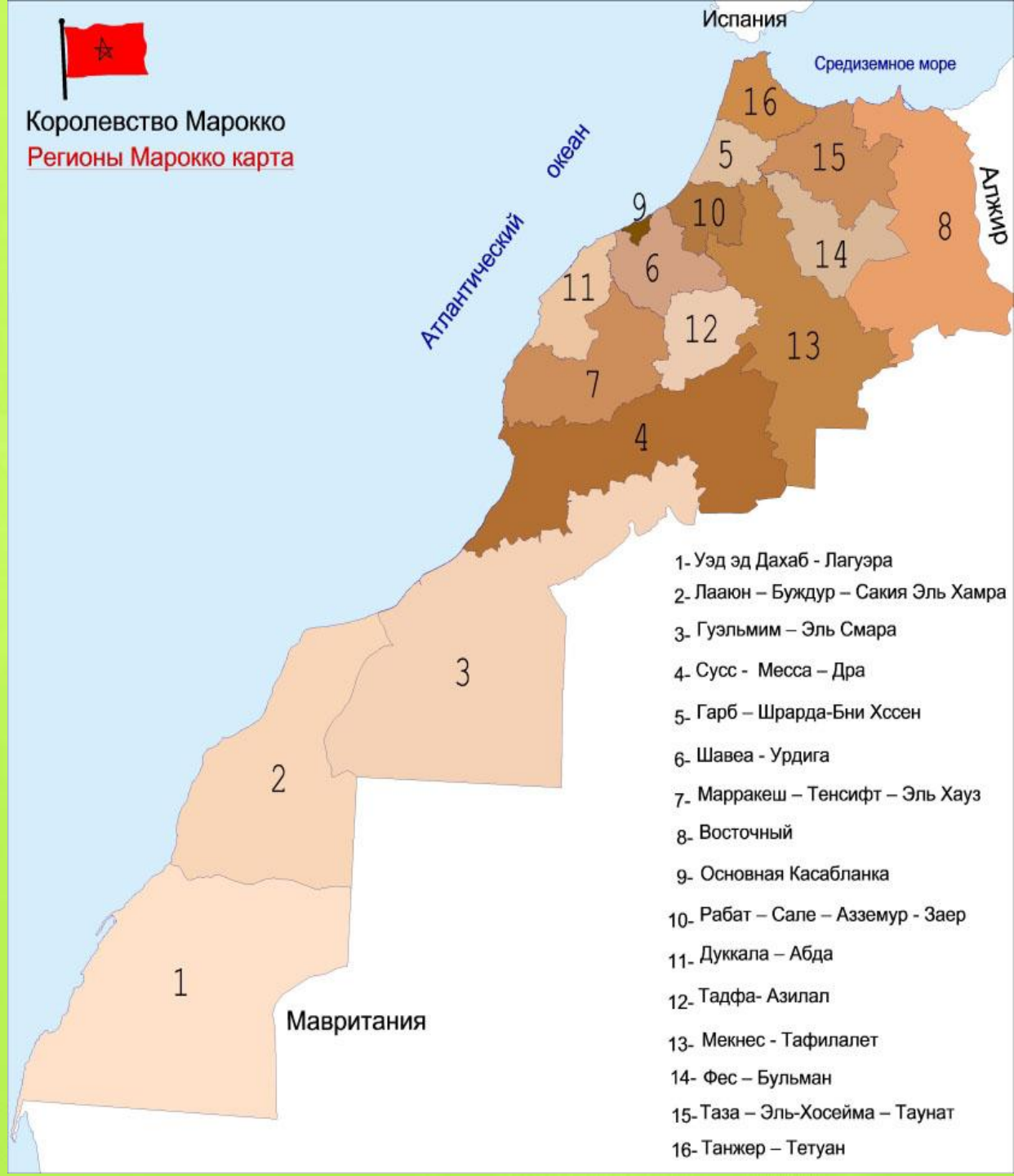




# Административное деление



Королевство Марокко  
Регионы Марокко карта



# Крупнейшие города

Касабланка 3 356 337 чел.

Рабат 1 622 860 чел.

Марракеш 909 000 чел.

Фес 946 815 чел.

Танжер 907 000 чел.





# Водные ресурсы

Уэд-Драа 1 150 км

Площадь 15 100 км<sup>2</sup>

Уэд-Умм-эр-Рбия 556 км

Площадь 35 000 км<sup>2</sup>

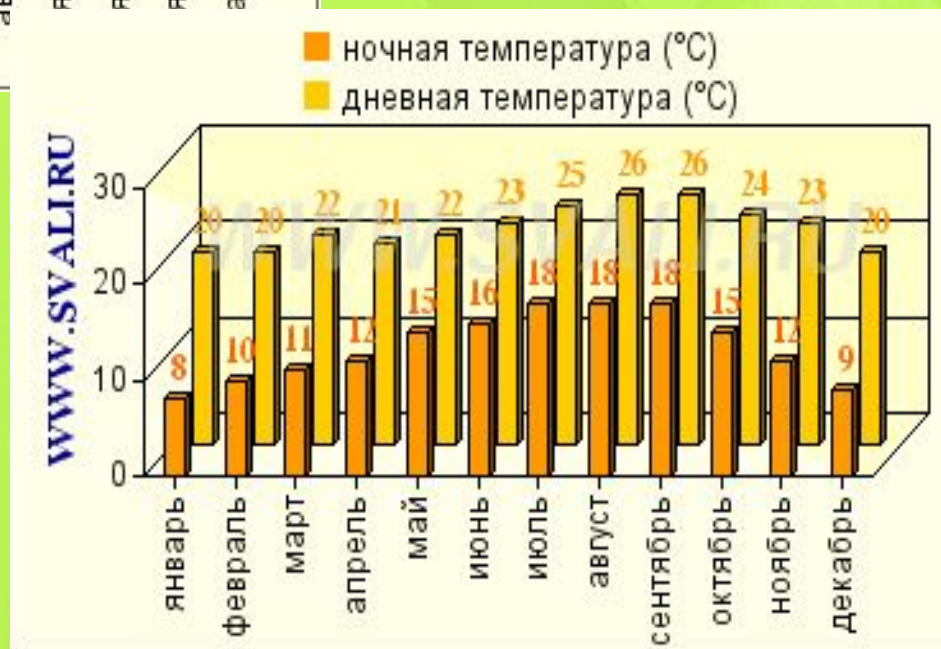
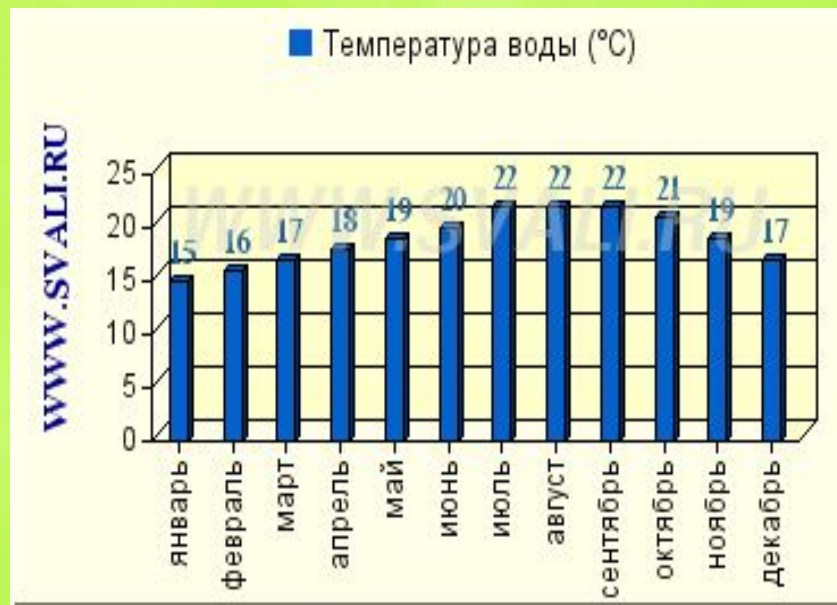
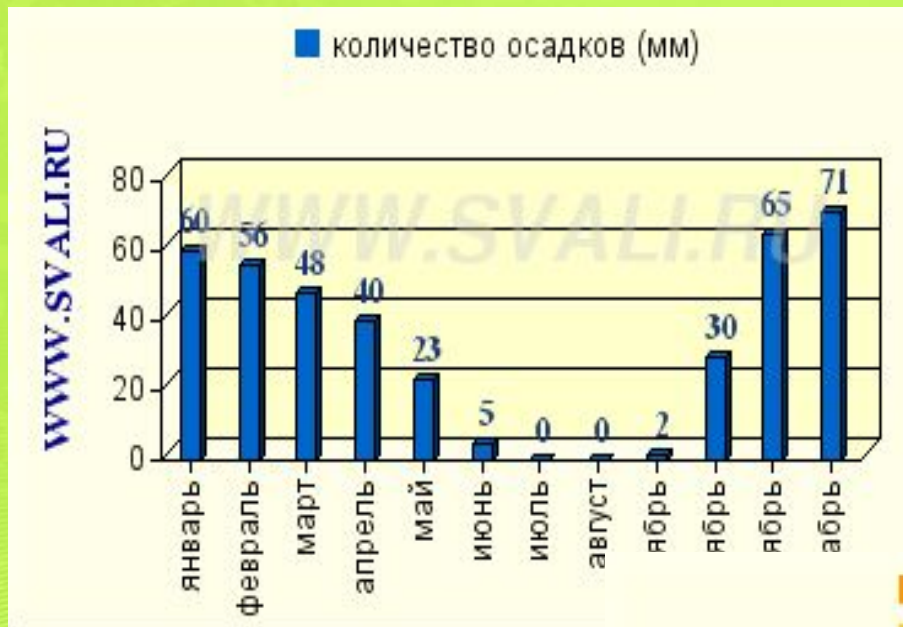
Уэд-Мулуйя 520 км

Площадь >50 000 км<sup>2</sup>

Себу  
458км



# Климат



# Флора





# ФАУНА





# Природно-заповедный фонд



# Национальный парк Аль Хосейма

Расположенный на побережье средиземного моря, вблизи города Ахосейма.

S = 300 км<sup>2</sup>




# Национальный парк Ифран

Расположен в самом сердце  
средних Атласских гор.  
 $S = 500 \text{ км}^2$



# Национальный парк Сус-Масса

Расположенный в нескольких  
десятиках километрах от  
Агадира.  
 $S > 300 \text{ км}^2$



# Национальный парк Тазекка


Находится в северной части Средних Атласских гор, вблизи города Таза.

$S = 120 \text{ км}^2$



# Национальный парк Тубкал

Находится всего в 70км от Марракеша, в самом сердце Высокого Атласа.





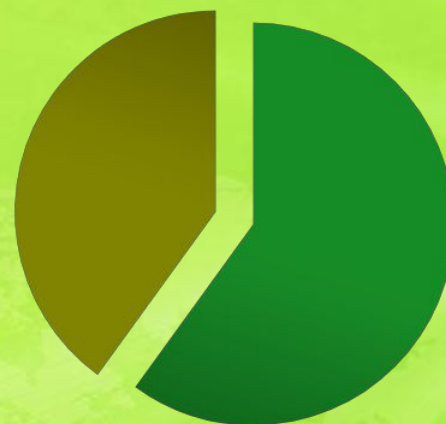
# Народонаселение

**34,9 млн человек**


третья в мире по численности населения арабоязычная страна после Египта и Судана

**Средняя продолжительность жизни** — 69 лет у мужчин, 74 года у женщин (2009).

**Грамотность** — 66 % мужчин, 40 % женщин (по переписи 2004 года).



■ арабы 60% ■ берберы 40%



■ городское 58%  
■ сельское 42%



Религия

■ мусульмане-сунниты 98,7 %  
■ христиане 1,1 %  
■ иудеи 0,2 %



# История



## **Античная эпоха**

Кон. 2 тыс. до н.э. — на побережье Марокко основали свои колонии финикийцы

С VI-V вв. до н. э. — с. часть Марокко находилась под властью Карфагена

К IV в. до н. э. — в С. Марокко сложилась крупная федерация - царство Мавретания

В 42 г. н. э. — Мавретания присоединена к Римской империи

В 534 г. - Северное Марокко перешло под контроль Византийской империи

## **Средневековье**

К началу VIII века - Марокко населяли берберские племена; на территорию Марокко вторглись арабские войска; берберы насильно обращались в ислам, среди них начал распространяться арабский язык

VIII—X вв. - Государство Идрисидов

XI-XII вв. - Государство Альморавидов и Альмохадов

Кон. XII — сер. XV вв. - страной управляла династия Маринидов

Кон. XV-XVI вв. — династия Ваттасидов

XVI-XVII вв. — династия Саадитов

XVII-XIX — династия

Аллауитов; Марокко считалось пиратским государством, так как во многих городах фактическая власть находилась в руках морских пиратов. Но это не мешало Марокко осуществлять дипломатические функции, в 1777 г. Марокко оказалось первым государством, признавшим независимость США

## **Марокко в Новое время**

В 1859—1860 гг. Испания заняла часть земель султаната

В кон. XIX в. Марокко - стало объектом соперничества Испании, Франции, Англии, а в XX в. — также и Германии

8 апреля 1904 г. - Марокко было признано входящим в сферу французского влияния; но это соглашение возбудило протест со стороны Германии

В 1905 г. - германский резидент в Фесе и канцлер начали сильную кампанию против французского влияния в Марокко

В 1905 и 1911 гг. - в результате Марокканских кризисов Франция обрела бóльшую часть территории Марокко

В 1912 г. султан Марокко Абд аль-Хафид подписал Фесский договор, предусматривавший превращение Марокко во французский протекторат

## **Современный период истории Марокко**

### **Колониальная эпоха**

1912 -1956 - Французское Марокко , Рифская республика, Испанское Марокко

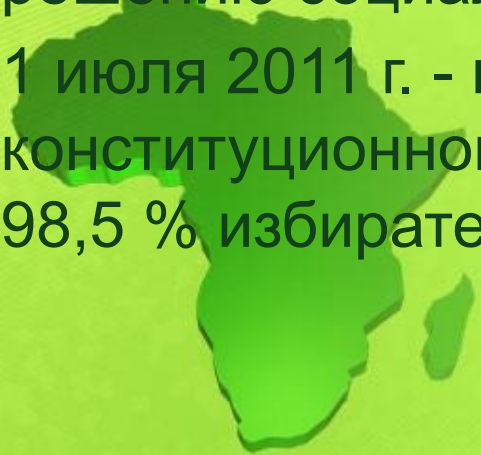
Март 1956 г. - Франция признала независимость Марокко, а в апреле независимость получило и Испанское Марокко, хотя несколько городов осталось за испанцами


XXI в. - Марокко является членом ООН, МОТ, МВФ, ВОЗ, Лиги арабских стран. Марокко считается традиционным союзником США и Франции в регионе


В июне 2004 - Марокко получило статус главного союзника США, не входящего в НАТО. Тогда же были подписаны торговые соглашения с США и ЕС

В феврале 2011г. – состоялись мирные демонстрации в городах Марокко, требования к ограничению власти короля, решению социальных проблем

1 июля 2011 г. - в Марокко прошёл референдум по проекту конституционной реформы, предложенному королём. Около 98,5 % избирателей высказались за реформу конституции.







# Национальные праздники

**1 января** – европейский Новый год

**11 января** – День независимости

**3 марта** – годовщина восшествия на престол короля Хасана II

**30 апреля** (дата ежегодно меняется) – Ид ал-Кабир, жертвоприношение Ибрагима

**1 мая** – праздник труда

**16 мая** (дата ежегодно меняется) – первый день Мухаррама (мусульманский Новый год)

**23 мая** – национальный праздник

**1 июня** (дата ежегодно меняется) – Ашура, праздник бедняков и детей

**9 июля** – праздник молодежи

**29 июля** (дата ежегодно меняется) – Маулид, день рождения Пророка Мухаммеда

**20 августа** – День революции

**6 ноября** – памятный день Зеленого марша

**18 ноября** – годовщина возвращения из изгнания короля Мухаммеда V



# Кухня



# Таджин



# Харира



# Чорба



# Пастилла



# Кускус



# Политика

Дуалистическая конституционная монархия.  
Глава гос-ва – король **Мухáммед VI бен аль Хассáн**

Глава правительства – премьер-министр **Аббас эль-Фасси**



**Официальные языки** — арабский и берберский  
Широко распространены - французский, испанский (на севере страны)

# Экономика

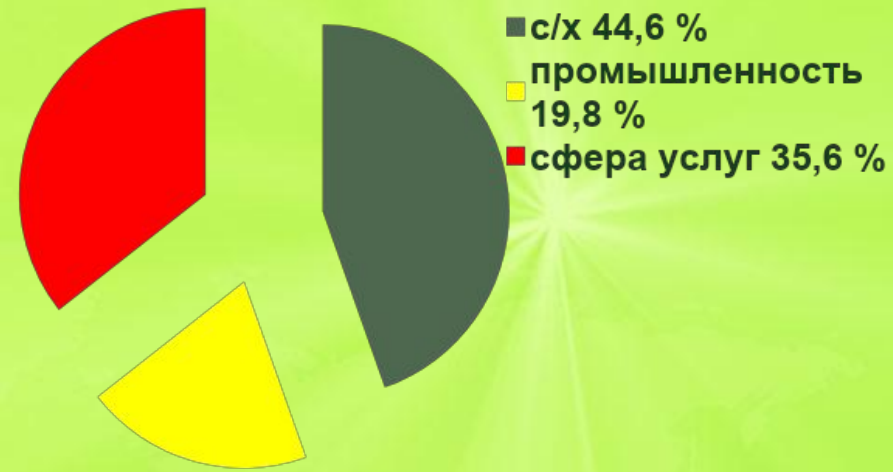
**ВВП \$101,8 млрд (2011) (58-й)**

**На душу населения ВВП 4900 \$ (2010)**

**Инфляция 1,9% (2011)**

**Население за чертой бедности 15%**

**Уровень безработицы 9,2%**





الوالي مندوب الحكومة

1433 - 2022

البر خيت

بنك المغرب  
مائة درهم

753240 ب 06 ل

200



200

753240 ب 06 ل



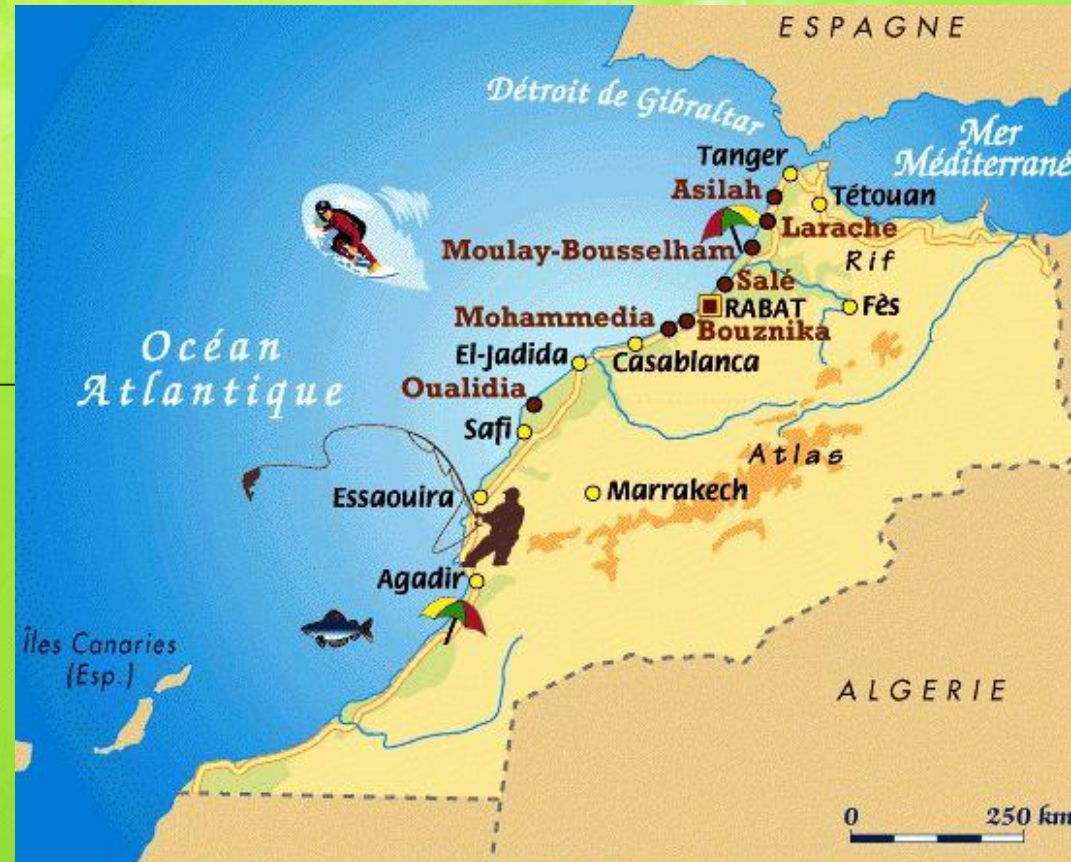
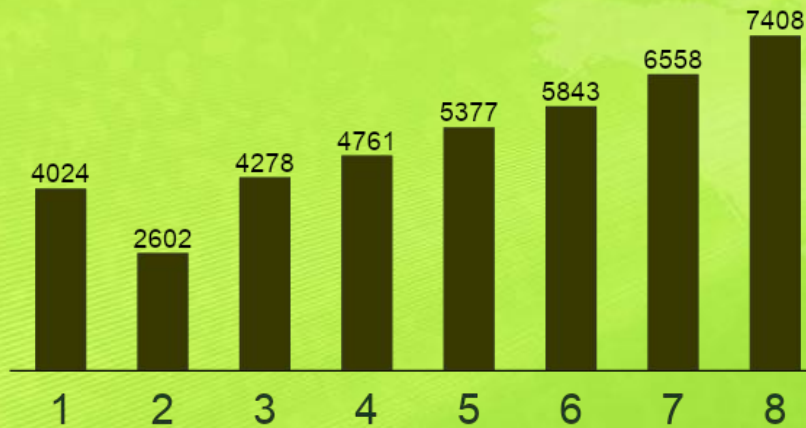
100

080901 س 31 و

# Туристическая индустрия

Главным центром притяжения туристов является Марракеш

Динамика туристских прибытий

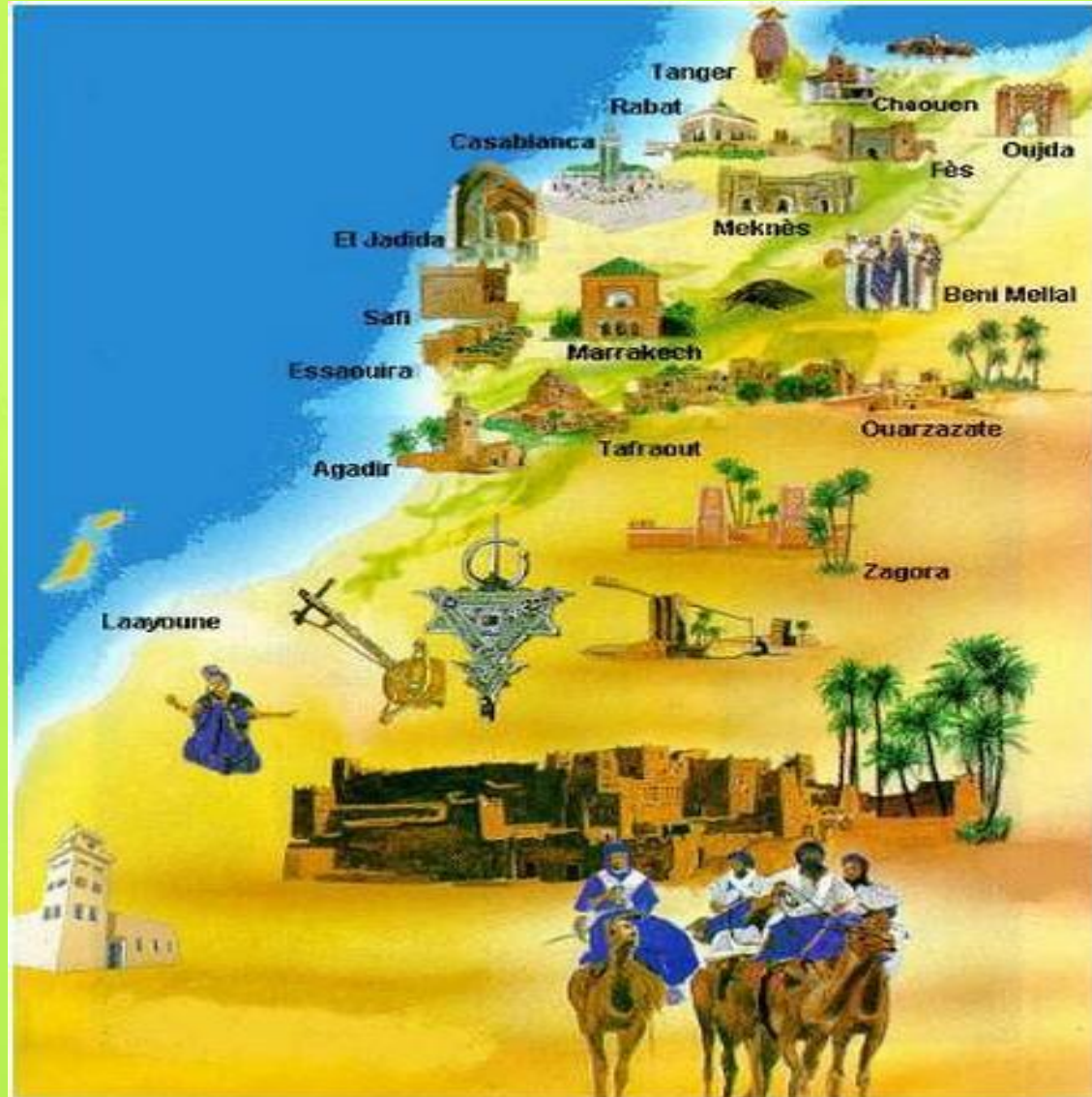


Туристско-Рекреационные Районы	Приоритетные виды туризма	Основные центры туризма
Рабат и окрестности	Культурно-познавательный	Рабат, руины древнего города Шеллы
	Событийный	Рабат
	Деловой	Рабат
	Образовательный	Ряд фак-ов мусульман. у-та Каруин, у-тет Мухамеда V и др.
Побережье Атлантического океана 	Культурно-познавательный	Агадир, Танжер, Касабланка, Сафи, Эс-Сувейра, окрестности Азелы
	Купально -Пляжный	Агадир, Эс-Сувейра, Сафи, мысы Спартель и Малабата, Азела Эс-Сувейра, Агадир, Азела
	Событийный	Агадир, Эс-Сувейра, Сале
	Круизный	Агадир
	Деловой	Касабланка
	Религиозный	Касабланка
	Экологический	НП «Дахла Бэй», «Сус-Масса»
Побережье Средиземного моря	Культурно-познавательный	Тетуан
	Купально-пляжный	Эль-Хосейма

	Экологический	НП «Эль-Хосейма»
Центральный	Культурно-познавательный	Мекнес, Фес, Марракеш, Мулай, Идрисе
	Событийный	Мекнес, Фес, Марракеш, Сефру
	Религиозный	Мулай, Идрисе
Южный и Юго-Восточный р-н	Экстремальный	Долина реки Драа: до Загоры, в т.ч. Традицион. Береберские деревни
	Экологический	
Р-н Атласских гор	Экологический	НП «Тубкал», «Таззека»
	Горнолыжный	Высокий Атласс
	Событийный	Уарзазат, Касба Эль Келаа дэ М'Гуна
	Культурно-познавательный	Р-н «Долина тысячи касб»





# Достопримечательности Марокко



**Мечеть Золотых Яблок** - одна из самых старых построек города, украшающая Марракеш уже более 8 веков. Высота минарета мечети в классическом испано-мавританском стиле составляет целых 77 метров.









# Долина реки Драа





# Португальская крепость Мазаган



# SWOT-анализ развития туризма Марокко

## Сильные стороны

- 1) Уникальный природно-рекреационный потенциал
- 2) Круглогодичный купальный сезон на побережье Атлантики
- 3) Близость к европейскому туристскому рынку
- 4) Уникальное культурно-историческое наследие различных эпох
- 5) Богатая событийная жизнь
- 6) Развитая тур. Инфраструктура, отели высок. Категор., известных мировых цепочек, густая транспортная сеть
- 7) Диверсифицированный национал. турпродукт
- 8) Благоприятный имидж признанной тур. Дестинации и одного из лидеров в макрорегионе
- 9) Благоприятный инвестиционный климат
- 0) Политическая стабильность и безопасность нахождения туристов в стране
- 1) Санитарная безопасность

## Слабые стороны

- 1) Удаленность от основных центров тур. Спроса
- 2) Слабая туристская освоенность ю. и ю-в. Районов страны
- 3) Высокая стоимость туров для украинского потребителя



## **Возможности:**

- 1) Разработка комбинированных туров: эко + купально-пляжный; горнолыжный + купально-пляжный;  
горнолыжный + культурно- познавательный
- 2) Привлечение новых инвестиций в индустрию туризма
- 3) Проекты в сфере международного тур. со странами Европы
- 4) Постепенный рост деловых и полит. связей Марокко и Украины
- 5) расширен. предложения турпродукта Марокко на тур. рынке Украины



## **Угрозы:**

- 1) Возможность повторения наводнений (весна 2008)
- 2) Повторения терактов
- 3) Конкуренция со стороны более известных направлений (Тунис) мезорегиона
- 4) Дальнейшее наступление Сахары

