

# МАТЕМАТИЧЕСКИЙ СПРАВОЧНИК С. ГРЕМЯЧИНСК

2018 г.

**Выполнил: 4 класс**

**Классный руководитель: Евдокимова А.М.**

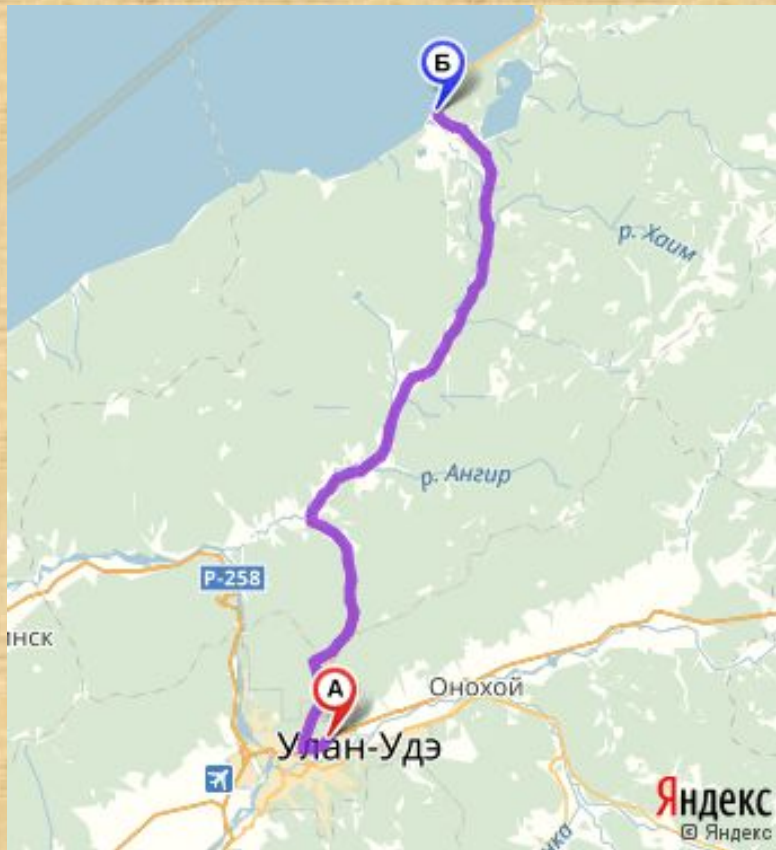
С. Гремячинск было  
основано в конце 18  
века

Количество  
жителей – около  
1000

Количество  
улиц - 17



Расстояние от г. Улан-Удэ до с. Гремячинск	141	км.
Расстояние от с. Турунтаево до с. Гремячинск	82	км.
Расстояние от с. Котокель до с. Гремячинск	5	км.
Расстояние от ЦАО «Байкал» до С. Гремячинск	7	км.



# Вблизи с. Гремячинск расположены следующие реки и озёра:




Река Кика



Озеро Котокель



Озеро Байкал



Оз.  
Душес

## На территории с. Гремячинск есть:

Школа, в которой 135 учеников.

Основана в 1898 г

Детский сад «Берёзка» основан в 1954 г.

Дом культуры основан в 1957 г.


Краеведческий музей основан в 2017 г.

# не территории с. Гремячинск

Памятник

Стела

участником ВОВ



# не территории. Гремячинск

## Памятник

### ушестником РОВ



## Стела

