

Государственное бюджетное профессиональное образовательное учреждение
«Курганский педагогический колледж»

Краеведческое занятие по теме: «Зауралье мое»

Выполнили: студенты 32 группы
Бузмакова А. Ф.
Васильева О. В.

Курган 2017

Курганская область



Далматовский
Евзимо-Успенский
лузской монастырь

Санаторий «Желтушкина Зауралья»
(г. Шадринск).



Храм Казанской
Иконы Божией Матери


Общая площадь
озотинных угодий -
свыше 7 млн га

Республиканский
детский
санаторий
«Озеро Горькое»

Около 3000 озер,
100 из них ледники,
1000 озер используются
для рыбной ловли

Санаторий «Восновар роуэр»
уникальные по лечебным свойствам грязи,
минеральная вода

Бальнеологический курорт
«Озеро Медвежье» -
аналог Мертвого моря



Родина **родина ?**




Моя малая Родина




Что обозначает «Зауралье» ?

На пути из Европы в Азию, Челябинскую область, которая частично лежит в горах Урала, сменяет Зауралье - так почти официально называют Курганскую область. Таким образом Курганская область уже не Урал, но еще и не Сибирь, скорее она - ворота Сибири. И все-таки чаще всего Курганскую область относят именно к Южному Уралу.





Курганская слобода



Далматовский
Евзимо-Успенский
лузской монастырь

Санаторий «Желтушкина Зауралья»
(г. Шадринск).



Храм Казанской
Иконы Божией Матери

Общая площадь
озотничьих угодий -
свыше 7 млн га

Республиканский
детский
санаторий
«Озеро Горькое»

Около 3000 озер,
100 из них ледники,
1000 озер используются
для рыбной ловли

Санаторий «Восновар роуэр»
уникальные по лечебным свойствам грязи,
минеральная вода

Бальнеологический курорт
«Озеро Медвежье» -
аналог Мертвого моря

