



# Монголия

---

вчера и сегодня

Борисова Дарья  
Виноградова Татьяна  
10 класс А  
школа 1289

# Отдельные достопримечательности и способы передвижения

- Улан-Батор
- Каракорум
- Хубсугул (озеро)

*Передвигаться по Монголии можно на междугородних автобусах, поездах и самолётах. Популярна аренда джипов с водителем. К услугам путешественников также и более экзотические виды транспорта : велосипеды, мотоциклы или лошади.*

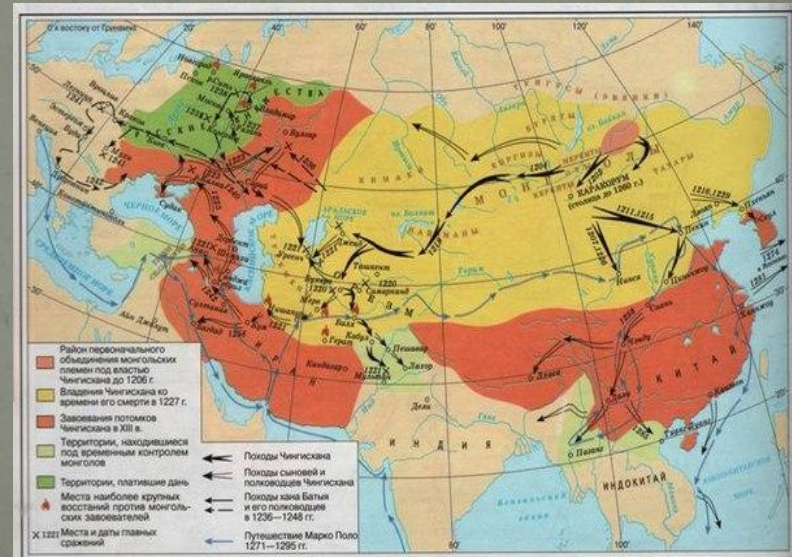
# Описание. Карта.

**Монголия** - государство в центральной Азии. Граничит с Россией на севере и с Китаем на востоке, юге и западе. Выхода к морю не имеет. Площадь 1 564 116 км<sup>2</sup>, что почти в 3 раза больше Франции и в 4 раза больше Соединенного Королевства. Монголия является шестой по величине страной в Азии и 18-й по величине в мире.



# Экскурс в историю

Монгольская империя появилась в 1206 году в результате объединения монгольских племён Чингисханом. Монгольское государство значительно расширилось, вобрав в себя некоторые территории Китая, Средней Азии, Ирана и часть Киевской Руси. После распада Монгольской империи позднемонгольские государства вошли в состав империи Цин. В XX веке в страну внедрилась идеология коммунизма, политика правления - аналог СССР, но в состав СССР страна официально не входила, хотя условно считалась 16-ой республикой. В 1990 году Монголия стала парламентской республикой, был взят курс на создание открытой либеральной экономики, введение принципов демократии, изменение политической структуры, укрепление национальной идентичности.



# Язык. Религия.

# Население. Миграция.

Официальный язык страны—монгольский. Основной религией в Монголии является тибетский буддизм. (53% жителей— буддисты, 38%--неверующие, 3%--мусульмане, 2.9%--приверженцы шаманизма, 2.1%--христиане). Плотность населения – 1,7 чел./кв. км. Этнический состав: 85% страны составляют монголы, 7%--казахи, 4,6% - дурвуды, 3,4% - представители других этнических групп. Доля городского населения, по данным 2003 г., составляет 56%. Среди внутренних мигрантов больше мужчин. Мигрируют в основном в Улан-Батор и центральные плодородные районы страны. В 2003 г. население Улан-Батора — 1/3 населения Монголии.



# Столица:

## Улан-Батор (красный богатырь)


Основан в 1639 г. Является политическим, коммерческим и культурным центром страны.

Известные достопримечательности :

- памятник и мавзолей Сухэ-Батора (национальный герой, объявивший независимость Монголии от Китая),
- Зимний дворец (1893-1903 гг.) последнего императора Монголии Богдыхана
- монастырь Гандан (1840 г., самый большой действующий монастырь страны) с храмом Жанрай-Синг,
- деревянный монастырь Чойжин-Ламын-Сум



# Каракорум



*В 370 км. юго-западнее Улан-Батора находятся руины Каракорума (Хара-Хорин), столицы монгольской империи XIII-XVI веков. Основанный в 1220 г. Чингисханом как столица его огромной империи, Каракорум был достроен его сыном Угедеем. Город был столицей только 40 лет, до переноса Хубилаем столицы в Пекин, после чего был разрушен маньчжурами. До наших дней сохранились дворец хана Угедея, остатки каменных стен, ремесленные кварталы, многочисленные культовые постройки и ведутся интенсивные раскопки. Неподалеку находится первый в Монголии и один из крупнейших средневековых буддийских монастырей планеты - Эрдэнэ-Зуу.*

# Озеро Хубсугул

Отдельного внимания заслуживает озеро Хубсугул (Ховсгол, площадь 2760 кв. км.), лежащее в 775 км. северо-западнее от Улан-Батора, вблизи российской границы. Хубсугул - самое глубокое озеро в Центральной Азии, занимающее 14-е место в мире по запасам пресной воды.



Местные жители именуют его 'озеро-мать', что и неудивительно – в озере роскошная рыбалка, а окрестные леса населены большим количеством диких животных. Часто называемый 'монгольской Швейцарией' регион вокруг озера представляет собой гористую область, заросшую сосновыми лесами и пышными горными лугами, на которых круглый год пасутся яки и лошади.





# Памятка туристу




*Для въезда на территорию Монголии гражданам РФ необходима монгольская виза.*

*Денежная единица Монголии – тугрик. Обменять валюту можно в официально уполномоченных банках столицы, в специализированных обменных пунктах, которые расположены практически повсеместно в крупных городах, или в некоторых гостиницах. Использование кредитных карт возможно только в столице. Турист, надеющийся использовать в других регионах Монголии кредитные карты, может столкнуться с серьезными проблемами. К сожалению, в стране турист часто может стать жертвой карманного вора, рекомендуется соблюдать правила осторожности, и внимательно следить за своими вещами в многолюдных местах.*

# Добыча полезных ископаемых. Ресурсы энергии.

*В Монголии развита добыча золота, меди, угля, плавикового шпата, цинка, железной руды. В Китай экспортируется золото, медный концентрат, молибден, уголь и цинка; в Россию, США и Украину – плавиковый шпат; в Канаду и Великобританию – золото.*



*Монголия добывает и поставляет электростанциям для выработки электроэнергии и теплоснабжения 5 млн. тонн угля (каменного и бурого) в год. Запасы угля огромны, даже по мировым стандартам – не менее 100 миллиардов тонн, 20% каменного угля и 80% лигнита (бурого угля). Объемы добычи нефти и газа невелики, но проводятся разведочные бурения.*

# Сотрудничество



*Россию и Монгольскую Народную Республику связывают давние узы дружбы, имеющие глубокие экономические и политические корни. Однако, в последнее время экономическое сотрудничество стран значительно ослабло и восстановление его хотя бы до прежнего уровня является приоритетной задачей государственных взаимоотношений. Решение этой задачи во многом зависит от строительства газопровода **РОССИЯ – МОНГОЛИЯ.***