


Общая характеристика. AFRICA

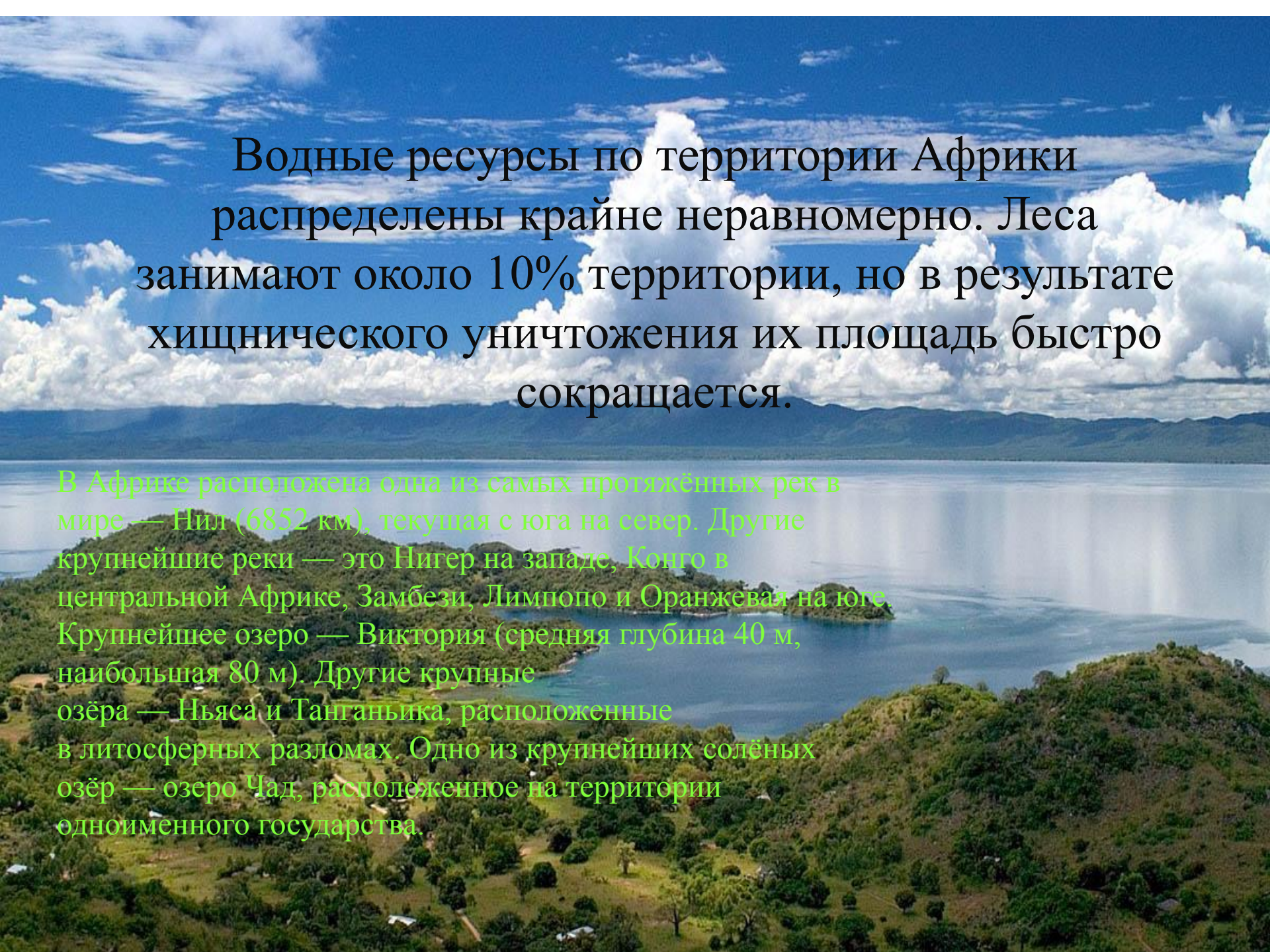


- 1 - THE GAMBIA
- 2 - GUINEA-BISSAU
- 3 - EQUATORIAL GUINEA
- 4 - RWANDA
- 5 - BURUNDI
- 6 - MALAWI
- 7 - LESOTHO




- **Африка** - материк, второй по величине после Евразии. Площадь 29200 тыс. км. кв., а вместе с островами, лежащими у берегов Африки - 30,3 млн. км. кв. Население Африки составляет 933 млн. человек. На западе Африка омывается Атлантическим океаном, на севере - Средиземным морем, на востоке и северо-востоке - Индийским океаном и Красным морем. На территории Африки расположено 55 государств, из них три монархии, одна (Нигерия) — федеративная республика, остальные — республики. Все страны, за исключением ЮАР, развивающиеся, большинство из них беднейшие в мире (70% населения живет за чертой бедности).

- 
- Африка исключительно богата природными ресурсами. Особенно велики запасы минерального сырья — руд марганца, хромитов, бокситов и др. В понижениях и прибрежных районах имеется топливное сырье. Нефть и газ добываются в Северной и Западной Африке (Нигерия, Алжир, Египет, Ливия). Колоссальные запасы кобальтовых и медных руд сосредоточены в Замбии и Демократической Республике Конго; марганцевые руды добываются в ЮАР и Зимбабве; платина, железные руды и золото — в ЮАР; алмазы — в Конго, Ботсване, ЮАР, Намибии, Анголе, Гане; фосфориты — в Марокко, Тунисе; уран — в Нигере, Намибии.



Водные ресурсы по территории Африки распределены крайне неравномерно. Леса занимают около 10% территории, но в результате хищнического уничтожения их площадь быстро сокращается.

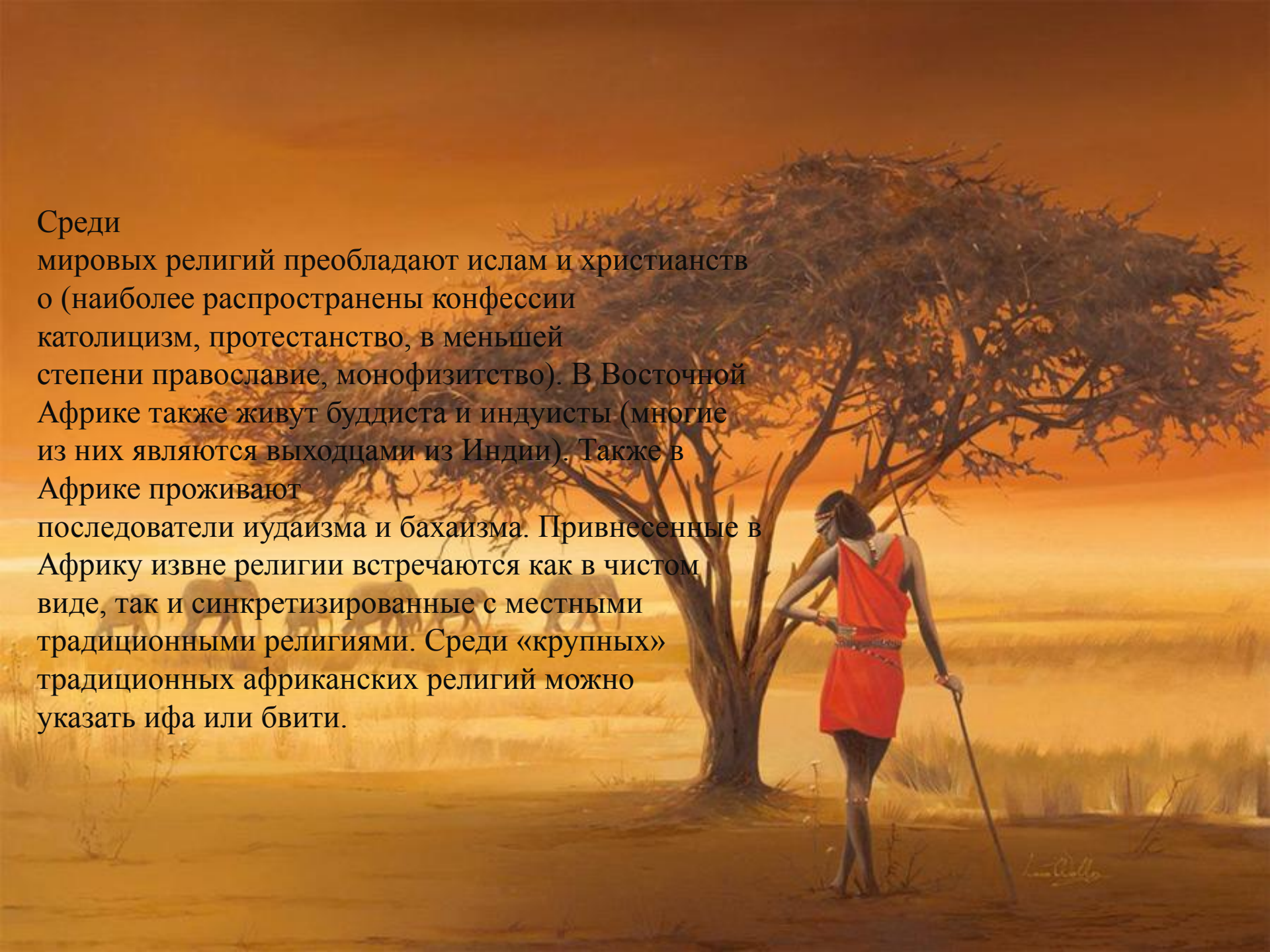
В Африке расположена одна из самых протяжённых рек в мире — Нил (6852 км), текущая с юга на север. Другие крупнейшие реки — это Нигер на западе, Конго в центральной Африке, Замбези, Лимпопо и Оранжевая на юге. Крупнейшее озеро — Виктория (средняя глубина 40 м, наибольшая 80 м). Другие крупные озёра — Ньяса и Танганьика, расположенные в литосферных разломах. Одно из крупнейших солёных озёр — озеро Чад, расположенное на территории одноименного государства.

A group of African people, including men, women, and children, are captured in a traditional dance performance. They are silhouetted against a bright, golden sunset sky. The scene is set outdoors on a dirt ground, with trees and foliage visible in the background. The overall atmosphere is warm and cultural.

Население Африки составляет около миллиарда человек. Африка считается прародиной человечества: именно здесь нашли самые древние останки ранних гоминид и их вероятных предков.

Население состоит в основном из представителей двух рас: негроидной южнее Сахары, и европеоидной в северной Африке (арабы) и ЮАР (буры и англоюжноафриканцы). Наиболее многочисленным народом являются арабы Северной Африки.

Среди мировых религий преобладают ислам и христианство (наиболее распространены конфессии католицизм, протестанство, в меньшей степени православие, монофизитство). В Восточной Африке также живут буддисты и индуисты (многие из них являются выходцами из Индии). Также в Африке проживают последователи иудаизма и бахаизма. Привнесенные в Африку извне религии встречаются как в чистом виде, так и синкретизированные с местными традиционными религиями. Среди «крупных» традиционных африканских религий можно указать ифа или бвити.



- Африка — это самый жаркий материк планеты. Причина этого — в географическом расположении материка: вся территория Африки находится в жарких климатических поясах и материк пересекается линией экватора. Именно в Африке находится самое жаркое место на Земле — Даллол.

Центральная Африка и прибрежные районы Гвинейского залива относятся к экваториальному поясу, там в течение всего года выпадают обильные осадки и нет смены времён года. К северу и к югу от экваториального пояса расположены субэкваториальные пояса. Здесь летом господствуют влажные экваториальные массы воздуха (сезон дождей), а зимой — сухой воздух тропических пассатов (сухой сезон). Севернее и южнее субэкваториальных поясов расположены северный и южный тропические пояса. Для них характерны высокие температуры при малом количестве осадков, что ведёт к образованию пустынь.

На севере расположена крупнейшая на Земле пустыня Сахара, на юге — пустыня Калахари, на юго-западе пустыня Намиб. Северная и южная оконечности материка входят в соответствующие субтропические пояса.

РОЛЬ СУБРЕГИОНОВ АФРИКИ В МГРТ

| Субрегион Африки | Промышленная специализация | Сельскохозяйственная специализация |
|-----------------------|---|--|
| Северная Африка | Промышленные очаги на побережье Средиземного моря и вблизи него; вблизи месторождений нефти и фосфоритов. | Хлопок, оливы, виноград, цитрусовые, финиковая пальма в оазисах. Овцеводство (Марокко), верблюдоводство. |
| Западная Африка | Добыча алмазов, бокситов, нефти, оловянных руд, железных руд | Масличная пальма, арахис, хлопок, какао-бобы, кофе |
| Восточная Африка | Почти полное отсутствие предприятий обрабатывающей промышленности | Кофе, чай, табак, сизаль, сахарный тростник |
| Экваториальная Африка | Добыча медных, кобальтовых, урановых руд, алмазов. Цветная металлургия, лесная промышленность | Хлопок, масличная пальма |
| Южная Африка | Многоотраслевая экономика | Пшеница, кукуруза, шерсть |

| Субрегион | Территория, млн км ² | Население, млн человек (2006 г.) | Число независимых государств |
|--------------------|---------------------------------|----------------------------------|------------------------------|
| Северная Африка | 8,5 | 194 | 6 |
| Западная Африка | 6,0 | 270 | 17* |
| Восточная Африка | 6,3 | 295 | 18 |
| Центральная Африка | 6,6 | 113 | 9 |
| Южная Африка | 2,7 | 54 | 5 |
| ВСЕГО | 30,1 | 926 | 55* |