

«ПЕРМСКИЙ ГОСУДАРСТВЕННЫЙ НАЦИОНАЛЬНЫЙ
ИССЛЕДОВАТЕЛЬСКИЙ УНИВЕРСИТЕТ»

Кафедра картографии и геоинформатики

Обзор сайта кадастровой карты

доклад



Выполнил: студент 2 курса

группы ГИС 1,2 – 2015

Безматерных Е.О.

Проверила: Черепанова Е.С. - к.г.н.,
доцент

Пермь 2017

ПУБЛИЧНАЯ КАДАСТРОВАЯ КАРТА РФ

Зачем
нужна?

Информация о земельном участке:

- Стоимость
- Кадастровый номер
- Как используются
- Кто владелец и форма собственности и т.д.

Информация об объекте недвижимости:















- Адрес
- Дата постройки
- Дата учета
- Предназначение
- Из какого материала и т.д.

<http://pkk5.rosreestr.ru/>

Общедоступные кадастровые сведения

Границы

Общедоступные кадастровые сведения

-  Объекты капитального строительства 100%
-  Земельные участки 100%
-  Единицы кадастрового деления 100%
-  Территориальные зоны 100%
-  Зоны с особыми условиями использования территории 100%
-  Границы 100%
-  Государственная РФ
-  Между субъектами РФ
-  Муниципальных районов и городских округов
-  Сельских и городских поселений
-  Населенных пунктов
-  Геодезическая основа кадастра 100%
-  Схемы расположения земельных участков 100%
-  Особые экономические зоны 100%



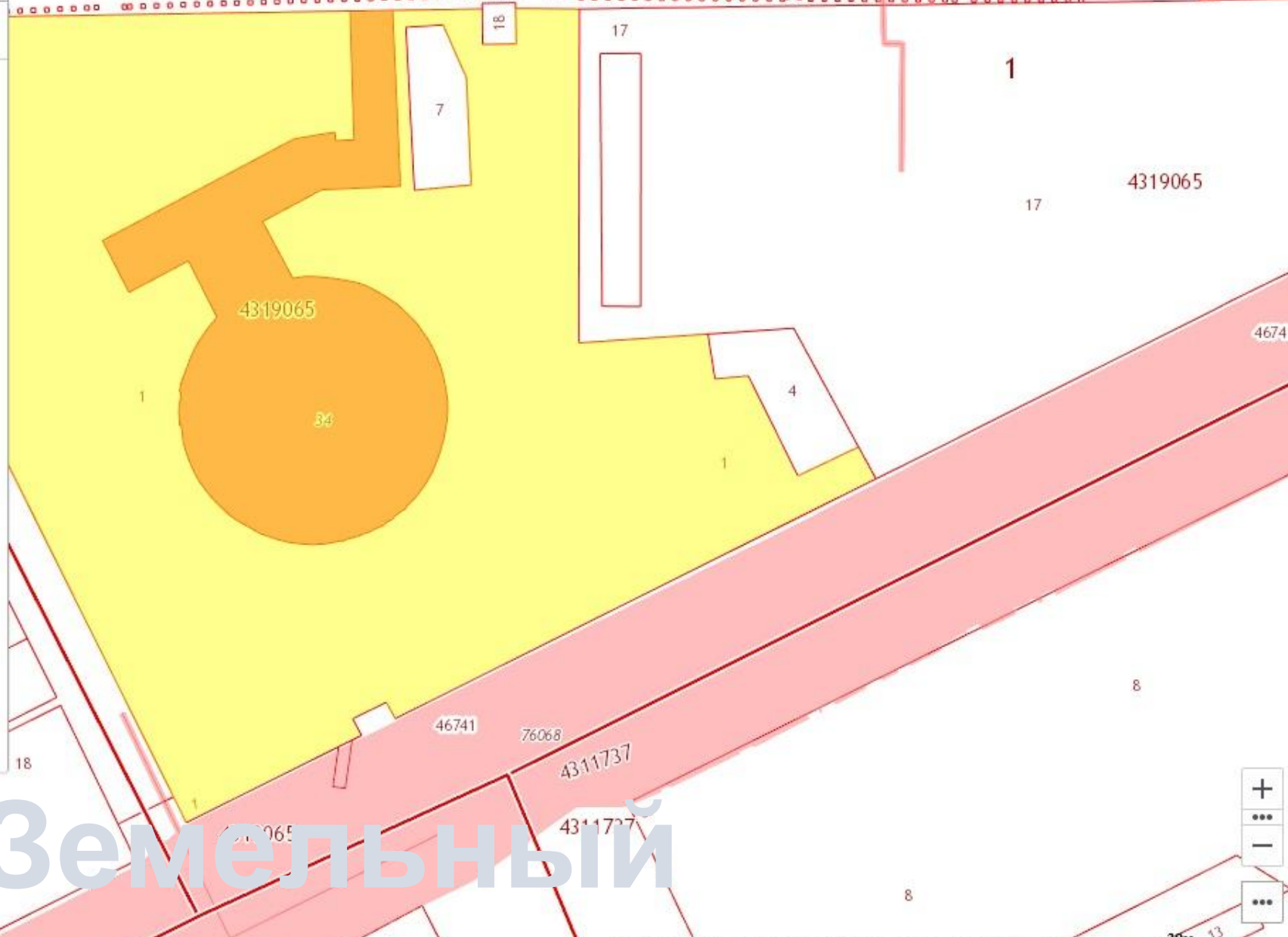
Участки 58,020469 56,276172 Найти

Земельные участки 1

1. 59:01:4319065:1
Пермский край, г. Пермь, р-н Мотовилихинский,
ул. Уральская, 112

План ЗУ → План КК → Поиск в границах объекта →

Информация	Услуги
Тип:	Земельный участок
Кад. номер:	59:01:4319065:1
Кад. квартал:	59:01:4319065
Статус:	Ранее учтенный
Адрес:	Пермский край, г. Пермь, р-н Мотовилихинский, ул. Уральская, 112
Категория земель:	Земли населённых пунктов
Форма собственности:	Собственность публично-правовых образований
Кадастровая стоимость:	190 800 000,00 руб.
Уточненная площадь:	23 946 кв. м
Разрешенное использование:	Для объектов общественно-делового значения
по документу:	Под здание цирка
Кадастровый инженер:	Двинянинов Иван Сергеевич
Дата постановки на учет:	27.01.2006
Дата изменения сведений в ГКН:	15.12.2015
Дата выгрузки сведений из ГКН:	16.12.2015



Земельный

Особое

использование территории

Общедоступные кадастровые сведения















- Объекты капитального строительства 100%
- Земельные участки 100%
- Единицы кадастрового деления 100%
- Территориальные зоны 100%
- Зоны с особыми условиями использования территории 100%
- Зоны охраны природных объектов
- Зоны охраны искусственных объектов
- Зоны защиты населения
- Прочие зоны с особыми условиями использования территории
- Границы 100%
- Геодезическая основа кадастра 100%
- Схемы расположения земельных участков 100%
- Особые экономические зоны 100%

Дополнительные сведения



Территориальные зоны

Общедоступные кадастровые сведения

-  Объекты капитального строительства 100%
-  Земельные участки 100%
-  Единицы кадастрового деления 100%
-  Территориальные зоны 100%
-  Жилая зона
-  Общественно-деловая зона
-  Производственная зона, зона инженерной и транспортной инфраструктур
-  Зона сельскохозяйственного использования
-  Зона рекреационного назначения
-  Зона особо охраняемых территорий
-  Зона специального назначения
-  Зона размещения военных объектов
-  Иная зона
-  Зоны с особыми условиями использования территории 100%




Тематические карты

Сервис кадастровой карты для ArcMap



Таблица содержания



Добавить ArcGIS Server

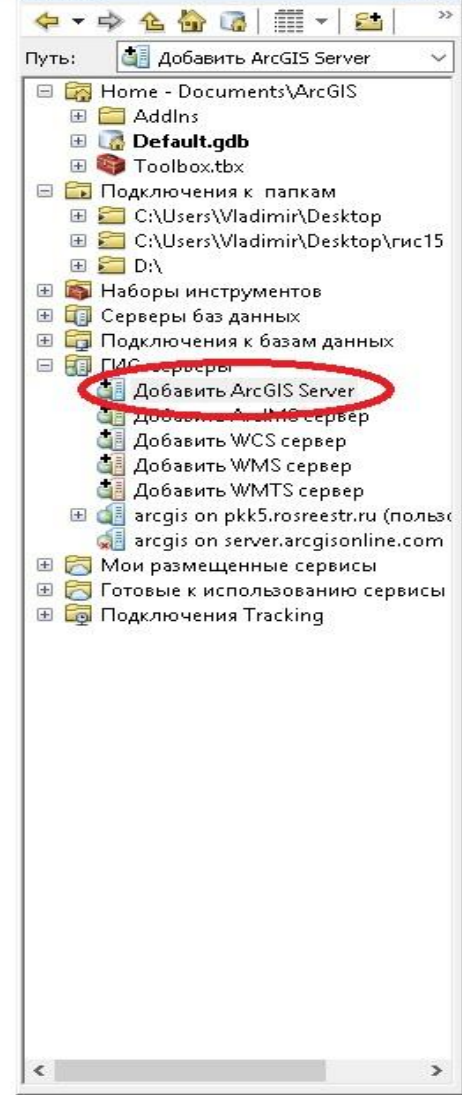
Этот мастер проведет через процесс подключения к ArcGIS Server. Можно создать подключение для использования, публикации или администрирования ГИС-сервисов.

Что вы хотите сделать?

- Использовать ГИС-сервисы**
- Опубликовать ГИС-сервисы
- Администрировать ГИС-сервер

< Назад **Далее >** Отмена

Каталог



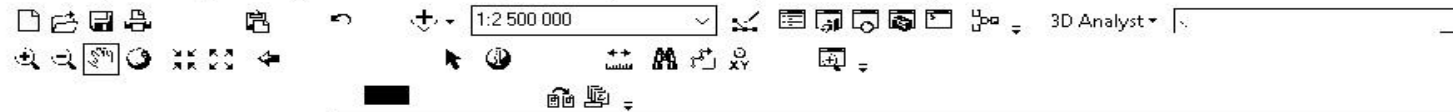


Таблица содержания

Каталог

Путь: Добавить ArcGIS Server

- Home - Documents\ArcGIS
 - Addins
 - Default.gdb
 - Toolbox.tbx
- Подключения к папкам
 - C:\Users\Wladimir\Desktop
 - C:\Users\Wladimir\Desktop\гис15
 - D:\
- Наборы инструментов
- Серверы баз данных
- Подключения к базам данных
- ГИС-серверы
 - Добавить ArcGIS Server
 - Добавить ArcIMS сервер
 - Добавить WCS сервер
 - Добавить WMS сервер
 - Добавить WMTS сервер
- arcgis on pkk5.rosreestr.ru (польз...
- arcgis on server.arcgisonline.com
- Мои размещенные сервисы
- Готовые к использованию сервисы
- Подключения Tracking

Общие

URL сервера:

ArcGIS Server: http://gisserver.domain.com:6080/arcgis

Проверка подлинности (Дополнительно)

Имя пользователя:

Пароль:

Сохранить Имя пользователя/Пароль

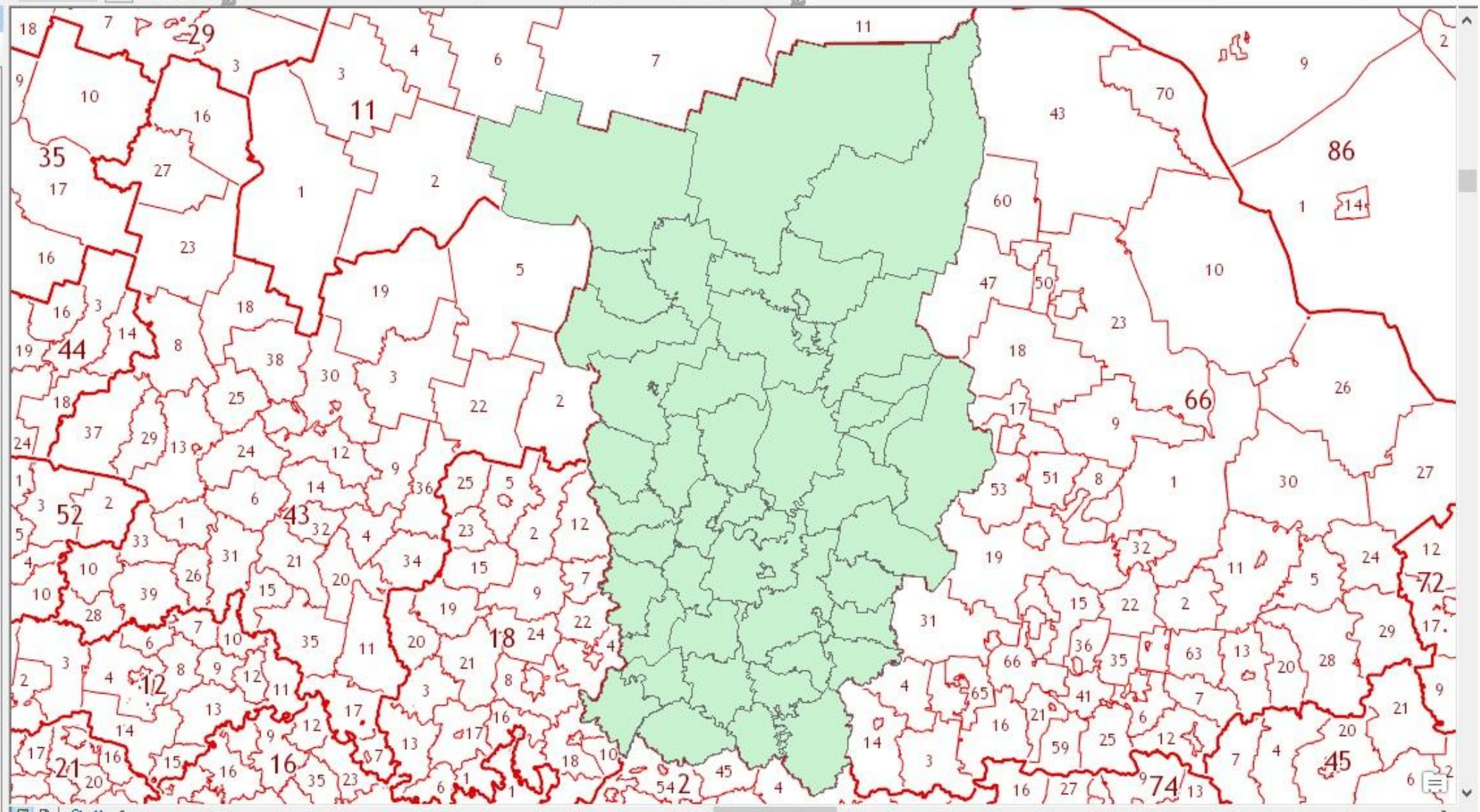
[О подключениях ArcGIS Server](#)

< Назад Отмена

Таблица содержания



- Слой
- Муниципал
- Cadastre/Cadastre
- Cadastre/Thematic



Спасибо за внимание!!!