

Добро пожаловать!





Щит составляет главнейшую часть герба. Употребляется французская форма щита, представляющая прямоугольник, основание которого $\frac{8}{9}$ высоты, выступает в середине нижней части остриём и имеет закруглённые нижние углы. Щит делится на две части с помощью прямой, соединяющей боковые стороны. В серебряной главе — бегущая лазоревая **куница** с червлёными глазами и языком. В нижнем червлёном поле два золотых **знамени** накрест, украшенных Императорским Российским орлом, сопровождаемые сверху украшенным на концах золотым греко-российским **крестом** (с одной перекладиной в пояс и одной перекладиной в перевязь), а внизу — золотым **полумесяцем**, повернутым рогами вверх и влево; на полотнище каждого из знамён — российский **орёл**.

Орлы на знамёнах — чёрные, но их клювы и лапы, а также регалии в лапах должны быть золотыми, над головами должна находиться золотая корона с голубым.



Карта Оренбургской области

Западное
Оренбуржье

Центральное
Оренбуржье


Восточное
Оренбуржье



Города входящие в состав региона Оренбургская область.

Город Население (чел.)

1. Абдулино 19 222
2. Бугуруслан 49 585
3. Бузулук 86 316
4. Гай 35 255
5. Кувандык 24 131
6. Медногорск 25 610
7. Новотроицк 88 216
8. Оренбург 564 443
9. Орск 230 414
10. Соль-Илецк 27 189
11. Сорочинск 27 912
12. Ясный 15 675



Климат Оренбургской области отличается *континентальностью* , что объясняется большой удаленностью области от морей. Область получает много солнечного тепла, и температура летом доходит до +34+38С, в отдельные годы воздух прогревается до +40+43С. В теплый период года в область поступает из Казахстана и Средней Азии сильно нагретый воздух, содержащий мало водяных паров. Он порождает жаркую и сухую погоду, сопровождающуюся нередко горячими ветрами-суховеями. Зимой воздушные массы движутся из Сибири, усиливая морозы. Воздух может охлаждаться до –40-43С. В 1942 году отмечена точка охлаждения –49С.



СТЕПЬ ВЕСНОЙ



Степи Оренбуржья особенно красивы весной, когда в почве много влаги. В это время расцветают яркие тюльпаны, сон-трава, ирисы, горицвет



Травяной покров представлен главным образом *злаково - разнотравьем*. Среди злаков наиболее типичны *ковыли* (узколистый, красивейший и др.), *типчак*, *тонконог*, *тимофеевка степная*, *пырей*, а из разнотравья – *горицвет весенний*, *полынь австрийская*, *лапчатка серебристая*, *коровяк фиолетовый*, *тысячелистник обыкновенный*, *василек русский*, *девясил шершавый*, *морковник*, *клевер* и другие.



На смену весенним цветам приходят растения, которые могут переносить летний зной и сухость – это ковыль, типчак, шалфей и др. На востоке встречается и верблюжья колючка .

На смену весенним цветам приходят растения, которые могут переносить летний зной и сухость – это ковыль, типчак, шалфей и др. На востоке встречается и верблюжья колючка .






**Лиственница, возраст которой превышает 500 лет
(Адамовский район)**


В некоторых местах, особенно на востоке области, долгое время оставались нераспаханными значительные пространства плодородных почв. Их называли *целиной*. С 1954г. на целине стали создавать поселения для обрабатывания этих почв. На вновь освоенных землях вырастили и сейчас продолжают выращивать знаменитую оренбургскую пшеницу.



A scenic view of a river flowing through a lush green landscape. The river is dark blue and winds through the scene. The banks are covered in dense green vegetation, including tall grasses and trees. In the background, there are rolling hills under a bright blue sky with scattered white clouds. The overall atmosphere is peaceful and natural.

Мало какие реки в современной истории меняли свои названия. Реке Урал в этом плане "повезло". Издавна эта река носила название Яик. После подавления Крестьянской войны и казни Емельяна Пугачева в 1775 году по указу Екатерины II река Яик была переименована в Урал – по названию Уральских гор. Этим императрица стремилась стереть все, что напоминало бы о войне. В указе о переименовании реки так и написано о причинах переименования: «для совершенного забвения последовавшего на Яике несчастного происшествия».

Длина реки Урал не маленькая – 2428 километров. Не удивительно, что это третья по длине река Европы, уступающая только Волге и Дунаю. Протекает по территории Республики Башкортостан, Челябинской и Оренбургской областей и Казахстану. Исток реки в Учалинском районе Башкортостана, в болоте на восточном склоне хребта Уралтау, а устье – в Каспийском море. В Оренбургской области Урал – самая крупная река. На Оренбуржье приходится и большая часть пути вод реки Урал к Каспийскому морю – 1164 километра. По части реки проходит граница между Европой и Азией.



Характерны для степей дневные хищники: *степной орел, могильник, курганник*, а также мелкие соколы: *кобчик, пустельга*. Вблизи степных водоемов можно увидеть *луня*. Здесь обитают различные виды жаворонков: *трясогузка, чибис, степная тиркушка*, ставшая редкой *кречетка*. Объектами охоты являются *серый гусь, кряква, кулик*. В то же время на водоемах встречаются виды, внесенные в Красную книгу области: *краснозобая казарка (во время пролета), шилоклювка, ходулочник*.





Белые куропатки с виду напоминают курицу, а размером они с голубя. Зимой они белые, незаметные на снегу, летом – пестрые. Летом куропатки питаются различными травами, а зимой почками кустарников. В настоящее время на территории области зафиксировано более 280 видов птиц.