


Перу: От Инков до наших дней

Империя Инков



Империя Инков: 1 - воин чинчайсуйю; 2 - пращник кечуа; 3 - воин чимора.

- Империя Инков — крупнейшее по площади и численности населения индейское раннеклассовое государство в Южной Америке в XI—XVI вв. Занимало территорию от нынешнего Пасто в Колумбии до реки Мауле в Чили. Империя включала в себя полностью территории нынешних Перу, Боливии и Эквадора (за исключением части равнинных восточных районов, поросших непроходимой сельвой), частично Чили, Аргентины и Колумбии. Первым европейцем, проникшим в Империю инков, был португалец Алежу Гарсия в 1525 году. В 1533 году испанские конкистадоры установили контроль над большей частью империи, а в 1572 году государство инков прекратило своё существование. Есть гипотеза, что последним независимым пристанищем инков является ненайденный город (страна) Пайтити (до середины или конца XVIII века).



- Археологические исследования показывают, что большое количество достижений было унаследовано инками от предшествующих цивилизаций, а также от подчинённых ими соседних народов. К моменту появления на исторической арене инков в Южной Америке существовал ряд цивилизаций: Моче (культура Мочика, известная цветной керамикой и ирригационными системами), Уари (это государство явилось прообразом Империи инков, хотя население говорило, по-видимому, на ином языке — аймара), Чиму (центр — город Чан-Чан, характерная керамика и архитектура), Наска (известные тем, что создали так называемые линии Наска, а также своими системами подземных водопроводов, керамикой), Пукина (цивилизация города Тиауанако с населением около 40 тысяч человек, находившаяся к востоку от озера Титикака), Чачапояс («Воины Туч», известные своей грозной крепостью Куэлап, исторический центр — город Мачу-Пичу севернее).

Возникновение и рост

империи

- В Андской области и прилегающем к ней побережье возникли развитые земледельческие цивилизации Чавин, Паракас, Наска, Мочика, Тиауанако и др. В XII веке на берегах озера Титикака появляется народ, которым руководит Инка — верховный правитель. Он переселяется в новую столицу — Куско и распространяет своё влияние на огромной территории, охватывающей к XV—XVI вв. большую часть современных Эквадора, Перу, значительную часть Боливии, Чили, Аргентины, а также небольшой район Колумбии.
- Создание государства приписывается легендарному Инке Манко Капаку, он же основал столицу — город Куско, на высоте 3416 метров над уровнем моря, в глубокой долине между двумя горными хребтами.
- После создания территория страны постоянно расширялась. В особенности после того, как Инка Яуар Уакак создал в империи регулярную армию. Большие завоевания осуществил Инка Пачакути. Он создал настоящую империю, ведь до этого инки были всего лишь одним из многочисленных индейских племен, а Куско — обычным городком. Большинство подконтрольных инкам земель было завоевано Пачакути и его сыном Тупак Инка Юпанки. Небольшая часть территории была присоединена одиннадцатым Инкой — Уайна Капаком. Правители Уаскар и Атауальпа были сыновьями Уайны Капака. После его смерти они начали изнурительную междоусобную войну. К приходу испанцев победителем в войне стал Атауальпа.

Покорение испанцами

- В 1521 году Эрнан Кортес завоевал ацтеков. Это завоевание вдохновило Франсиско Писарро. Согласно докладу Хуана де Самано, секретаря Карла V, впервые достоверно о Перу стало известно в 1525 году в связи с завершением первой Южной экспедиции Франсиско Писарро и Диего де Альмагро. Экспедиция вышла из Панамы 14 ноября 1524 года, но вынуждена была вернуться в 1525 году. После этого было осуществлено ещё два похода. В 1532 году Писарро прибывает на побережье современного Перу с 200 пешими воинами и всего лишь 27 конями. Однако в дороге его армия пополняется недовольными господством инков. Инки жестоко борются с завоевателями, но империя ослаблена внутренними неурядицами и междоусобной войной, кроме того, большое количество воинов инков погибает от оспы и кори, завезённых испанцами.
- Обманом Писарро смог захватить и казнить Великого инку Атауальпу, после этого сопротивление в течение 2 лет возглавлял военачальник Руминьяви. Столица инков, город Куско, была покорена испанцами в 1536 году. Инка Манко Инка Юпанки с небольшим количеством приверженцев скрывается в горный регион Вилькабамба, где господство инков продолжается ещё около 30 лет. В 1572 году последний правитель инков — Тупак Амару был обезглавлен. Это обозначило конец империи Тауантинсуйу. Государство было разграблено, культура инков разрушена.



Франсиско
Писарро.



Похороны
Атауальпы, 29
августа 1533 года

Административное деление



Карта
Тавантинсуйу:
Чинчайсуйу
(красный),
Кольясуйу (синий),
Антисуйу (зелёный)
и Кунтисуйу
(жёлтый).

- Империя делилась на 4 части: Чинчайсуйу — ей соответствовал красный цвет, Кольясуйу — синий цвет, Антисуйу — зелёный цвет, и Кунтисуйу — жёлтый цвет, в свою очередь каждая такая часть состояла из провинций:
- к северу от Куско находились: Вилькас, Хауха, Бомбон, Кахамарка, Гуанкабамба, Томебамба, Латакунга, Кито, Каранке
- по другую сторону от Куско, к Югу: Атункана, Атунколья, Айявире, Чукиабо, Чукуито, Париа и другие, протянувшиеся до Чили.
- В каждой провинции имелась своя столица, куда стекался сбор податей, где находился храм Солнца, литейни и ювелирные мастерские, гарнизон, крупные постоянные дворы, склады, а также представитель Двора — губернатор.
- Отдельно в административном делении, как столица, выделялся город Куско. Он обозначался жёлтым цветом. Каждое же селение, являвшееся столицей провинции, имело свою цифру. Например, для обозначения того, что «Манко Капак, первый правитель Инка, завоевал первую столицу провинции, в нить вводился один большой узел, вторую — два больших узла, и так — со всеми остальными. Известно, что у Куско, столицы Империи, было три, или четыре узла, один над другим». Известно также, что удаленность провинции от столицы империи Куско часто ставилась в зависимость от порядкового счисления: например, чем ближе провинция, тем она или её представитель-курака ближе в службах, походах, ритуалах, церемониях к правителю инке.
- Для определения провинций Империи Тавантинсуйу в письменности кипу каждая провинция имела свою смесь цветных нитей. На нити, в свою очередь, могла размещаться (вставляться) красная нить для обозначения погибших в своём войске «из/в такой-то провинции». Также использование цвета нитей для провинций Империи встречалось в кипу, связанных со статистикой и налогообложением

Инкское право или Законы Инков

- Инкское право или Законы Инков — правовая система, возникшая на основе Андских культур и развивавшаяся вплоть до падения Империи Инков в 1533 году, затем в Новоинкском государстве в Вилькабамбе до 1572 года, и просуществовавшая несколько десятилетий (а в отдельных случаях и несколько столетий) после испанской конкисты, благодаря как специфике высокогорных обществ, где европейские порядки вызывали возмущения местных жителей, так и отлаженной системе исполнения.
- Законы Инков сохранились только в отрывках, но их содержание известно из многочисленных испанских колониальных источников, составленных по изустной традиции. Законы регистрировались и «записывались» отдельными чиновниками в **кипу**, и другими чиновниками — глашатаями — провозглашались на одной из площадей столицы империи **Куско** — Римак. **Инкское право** характеризуется высокой степенью строгости в вопросах применения наказания — в большинстве случаях смертной казнью, результатом чего являлось практически полное отсутствие некоторых видов преступлений среди индейцев (мелкого воровства, коррупции, убийств), чем восхищались испанские чиновники, миссионеры и солдаты. Правда, это косвенно может говорить о тоталитарном и командно-административной характере управления государства Инками.
- Превосходство законов Инков над испанскими заметили уже первые хронисты:
- По правде говоря, мало народов в мире, по-моему, имели лучшее правление, чем у Инков.
 - — Сьеса де Леон, Педро. Хроника Перу. Часть Первая.

Экономика инков

Дороги Инков

Дороги инков

- Инки прокладывали пути сообщения, в том числе через горные тропы, по которым имперская армия могла беспрепятственно передвигаться. Общая протяженность дорог около 25 тыс. км. При передвижении по дорогам в качестве вьючного животного использовалась лама, так как лошадей в Южной Америке не было. По дорогам также была налажена передача посыльными информации, кодированной специальным образом (кипу).

Почта

- Учитывая протяженность дорог в Тавантинсуйу, составлявшую не менее 10-15 тыс. километров, численность людей, задействованных в 5-7 тысячах почтовых станциях (домиках, размещавшихся строго каждые пол-лиги, то есть ~ 2,8-2,9 км, по 2 служащих на каждую станцию) могла составлять около 10-14 тысяч человек

Водопровод

- Велось активное строительство военных, административных и религиозных сооружений. В Куско и многих других городах был построен водопровод, по искусности не уступавший римскому, но, в отличие от последнего, сделанный без использования вредного для здоровья свинца.

Металлургия

- Тауантинсуйу — единственная цивилизация доколумбовой Америки, в которой была известна бронза (в Месоамерике была известна только медь). Кроме меди и бронзы, инки выплавляли большое количество серебра, золота и их сплавов, среди которых наиболее известна тумбага (легкоплавкий, обладающий высокими механическими и эстетическими качествами сплав 1 части золота с примерно 2 частями меди). Инки также знали платину.



- **Скотоводство инков** являлось отдельной отраслью хозяйства в Империи Инков.

В доиспанских Андах животные, относящиеся к южноамериканским верблюдовым получили действительно важную роль в экономике. В особенности — лама и альпака — единственные из семейства верблюдовых, прирученные человеком в Андах, добившись создания очень крупных стад. Также использовались два других неприрученных вида верблюдовых: викунья и гуанако. На первую из них охотились, применяя облаву (коллективную охоту).

В скотоводстве инков использовались такие инструменты: камни, ножи или тумы, топоры, согласно хронистам, были из камня и бронзы, и верёвки. Многие из этих инструментов использовались для стрижки животных, которых потом выпускали на свободу; этим они обеспечивали постоянное не уменьшающееся количество особей. На гуанако, наоборот, охотилось ради его мяса, считавшегося очень ценным.

Торговля инков: *Внутренняя торговля*

Осуществлялась между различными регионами Империи Инков по принципу обеспечения жителей провинции теми изделиями и продуктами, которые отсутствовали в данной области. Например, с берега доставлялась сушеная (а для правителей и свежая) рыба в горные районы Анд, используя каменные дороги, построенные либо задолго до инков либо самими инками. Точно так же, жители побережья получали сельскохозяйственные и ремесленные продукты горных районов — картофель, киноа.

Внешняя торговля

В развитие внешней торговли внесли значительный вклад представители завоёванной инками культуры Чачапояя, говорившие на языке кечуа. Благодаря им язык кечуа распространился по всей территории Империи инков.

Монеты

В целом монеты не использовались во внутренней торговле, но во внешней имели обращение раковины мульты, листья коки, одежда, а также медные топоры. Индейцы культуры Чонос (Эквадор) ещё в XV—XVI веках выплавляли медь с содержанием 99,5 % и употребляли её в качестве монеты в виде топориков 2 мм по сторонам и 0,5 мм толщиной. Данная монета ходила по всему западному побережью Южной Америки, в том числе и в государстве Инков в провинции Чинча, где проживало 6000 торговцев.




Гарсиласо де ла Вега



Инки Паукаутек

Мачу-Пикчу

- Мачу-Пикчу (в переводе — «старая вершина») — город древней Америки, находящийся на территории современного Перу, на вершине горного хребта на высоте 2450 метров над уровнем моря, господствуя над долиной реки Урубамбы. В 2007 году удостоен звания Нового чуда света.
- Также Мачу-Пикчу часто называют «город в небесах» или «город среди облаков», иногда называют «потерянным городом инков». Некоторые археологи полагают, что этот город был создан как священный горный приют великим правителем инков Пачакутеком за столетие до завоевания его империи, то есть приблизительно в 1440 году, и функционировал до 1532 года, когда испанцы вторглись на территорию империи инков. В 1532 году все его жители таинственно исчезли. Сходный с Мачу-Пикчу высокогорный город Чокекирао просуществовал гораздо дольше, до 1570-х гг.



Рассвет на горе Мачу-Пикчу, Перу.




Куско

- Основание города

Куско — город древнейшей истории. Археологические раскопки обнаружили, что люди селились в этих местах уже более 3 тысяч лет. Согласно испанскому хронисту Сармьенто де Гамбоа, Педро, существует индейская легенда, по которой основателем города является первый Инка — Манко Капак. Он со своей семьей, уйдя от озера Титикака, искал, где-бы золотой посох Манко Капака «вошел в землю». Таким местом оказалось поселение племени Савасера Панака, которое пришлось уничтожить, после чего ничто не мешало созданию столицы империи инков — Куско.

Название города в переводе с языка кечуа — официального языка Империи инков, означает Пуп Земли, то есть, по сути — Центр Мира, что вполне соответствовало столичной роли. Это понятие было очень распространенным и являлось центральным даже для предмета священного поклонения — чаканы.

15 ноября 1533 г. сюда прибыла экспедиция Франсиско Писарро и, согласно исторической традиции, испанцы «заново основали» уже свой город.



Гер
б



Первое
европейское

Куско при инках



Статуя
Христа в
Куско

- После Манко Капак, город был значительно расширен Пачакути. Ему удалось превратить Королевство Куско из спящего города-государства в огромную империю. Однако археологические данные говорят о более медленном и органичном росте города до инков — так, считается, что самое первое поселение здесь основали люди племени Вари. Пачакути же построил несколько дворцов и крепостей, обновил Храм Солнца, известный сейчас как Кориқанча.
- Город состоял из двух секторов — Верхнего Куско и Нижнего Куско, позже они были разделены стенами на четыре района: Чинчасуйу (СЗ), Антисуйу (СВ), Кунтисуйу (ЮЗ) и Колласуйу (ЮВ). Из каждого района вела дорога в соответствующую часть империи. Верхнее Куско в начале XX века составляли приходы Сан-Кристоваль и Сан-Блас; Нижнее Куско — все кварталы на правом берегу реки Ватанай. Эти две кварталы разделяла дорога Антисуйу. Самый важный район назывался Колькампата, также были районы Кантокпата («Гвоздичные грядки»), Пумакурку, Тококачи, располагавшемся на правом берегу потока Ккольккечака («Золотой мост»), Мунайсенка, Римакампа («Говорящая площадь», где оглашались указы), Пумакупан («Хвост пумы»), Койянкачи (селение в 500-х метрах), Чокильчака, Пикчу, Кильпата, Карменкка (из него выходила дорога на Чинчасуйу), Уакапунку («Врата Храма»).
- Руководящее лицо каждой области империи должно было построить себе дом в соответствующем районе Куско и жить часть года в столице.
- После Пачакути, когда Инка умирал, его титул переходил к одному из сыновей, а собственность — к другим родственникам. Поэтому каждый носитель титула Инки должен был построить новый дом и, соответственно, приобрести для империи новые земли.



Знаете ли вы, что...

- Руководивший сотысячными армиями победитель гражданской войны был взят в плен парой сотен испанцев.
- Мачу-Пикчу, город инков, удостоен в 2007 году звания Нового чуда света.
- За пленённого испанцами Великого Инку Атауальпу был заплачен выкуп в 6 тонн золота и 12 тонн серебра, но это не спасло его от казни.
- Уайна Капак, один из величайших правителей Империи Инков, умер ещё до встречи своей цивилизации с европейцами от занесённой последними оспы.
- Инкский город Вилькабамба был основан через несколько лет после крушения Империи инков.
- У Великого Инки имелся собственный курорт-санаторий.
- Некоторые из индейских пирамид имеют природное происхождение.
- Во всемирную историю инков ввела хроника испанского конкистадора.
- В математике инков цвета радуги были числами, а ноль —