


ПЛАНИРОВКА, ЗАСТРОЙКА И РЕКОНСТРУКЦИЯ НАСЕЛЕННЫХ МЕСТ

ст. гр. ГС13-11

Герасимова Анастасия

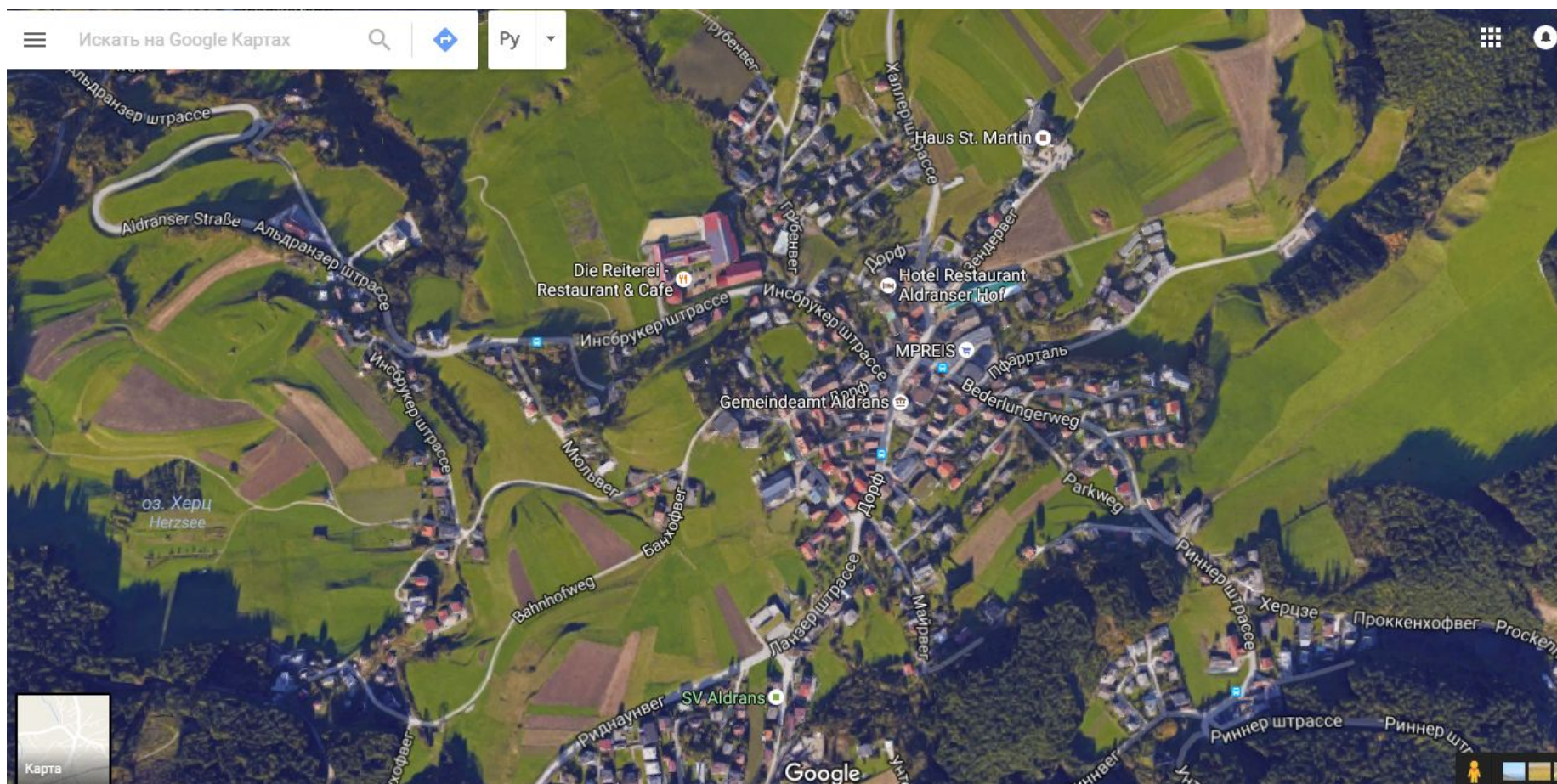
Задание 1.1. Карта горизонталей



Задание 1.2. Поселки. Альдранс, Австрия

коммуна (нем. *Gemeinde*) в Австрии,
в федеральной земле Тироль.
Население составляет 1983 человека,
площадь 8,9 км².

«Плохой поселок» - отсутствие тротуаров, озеленения в центре города; сеть дорог сходится в центре, что вызывает проблему свободного и быстрого перемещение между частями улиц, удаленных от центра. Отсутствие дорог на окраине города.



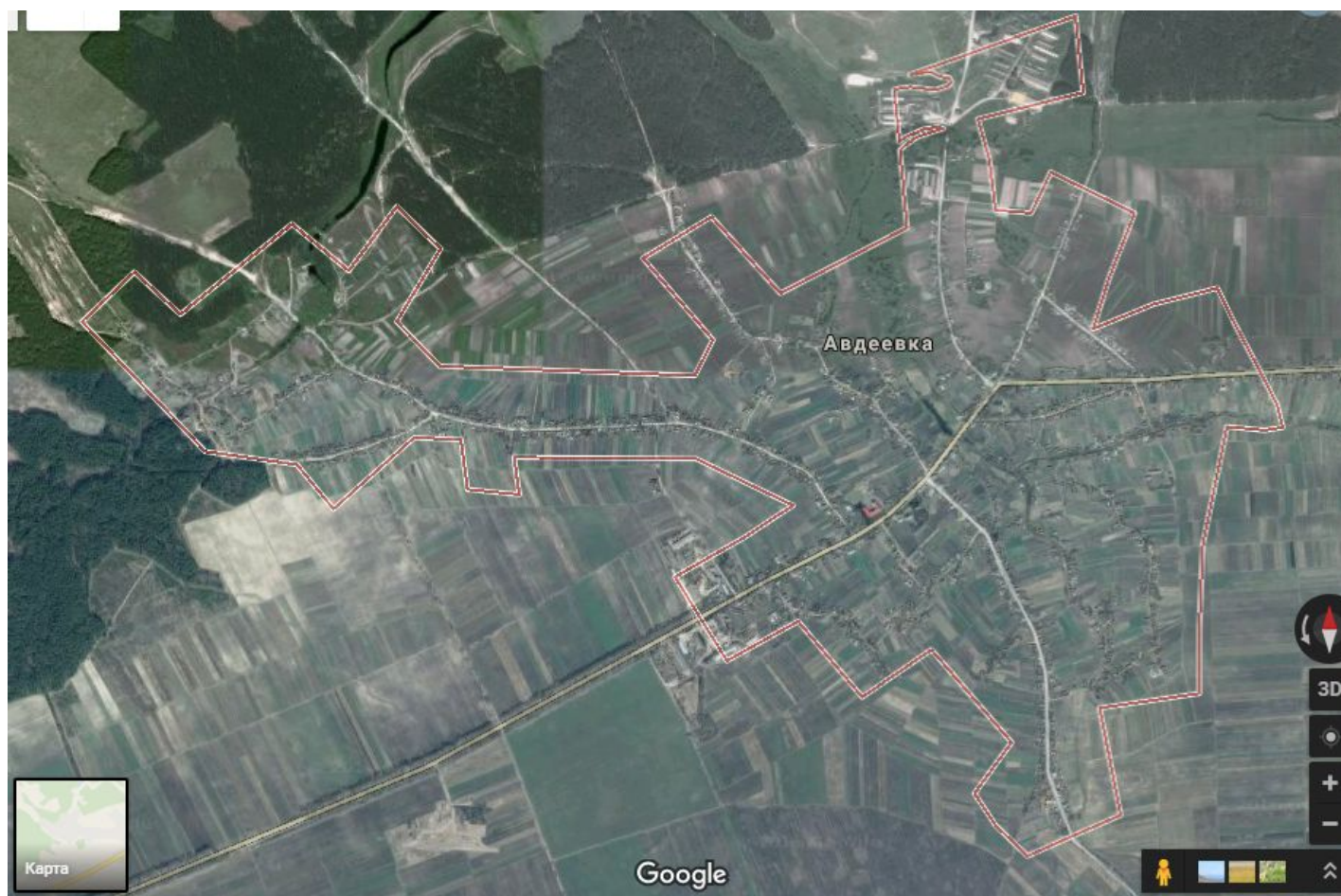


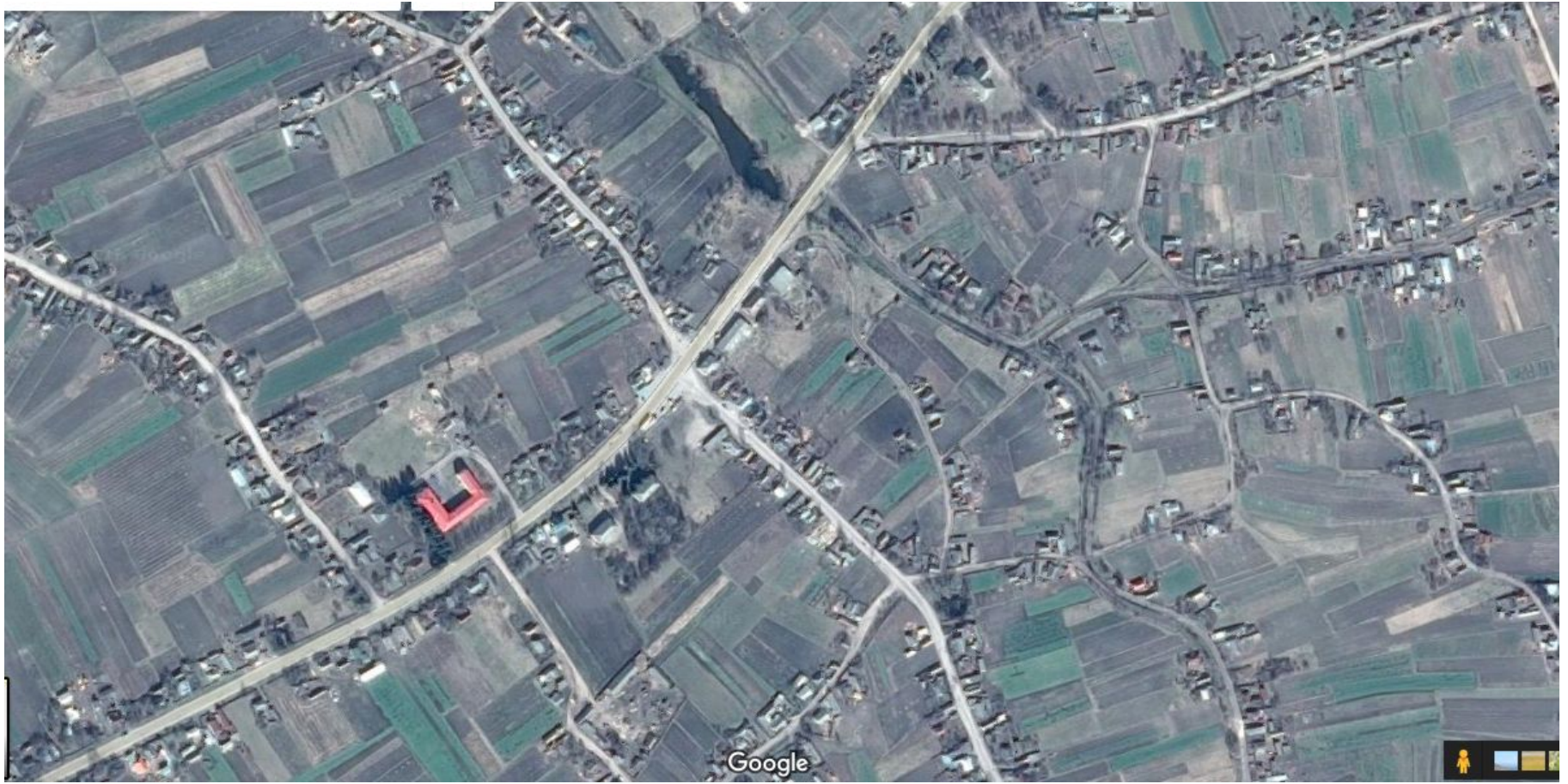


Авдеевка, Украина

село в Сосницком районе Черниговской области Украины, население 2012 человек. Занимает площадь 6,38 км².

«Плохой поселок»: неблагоустроенный, отсутствует во многих местах асфальтированная дорога, плохая дорожная сеть, что препятствует легкому доступу между домами разных улиц.



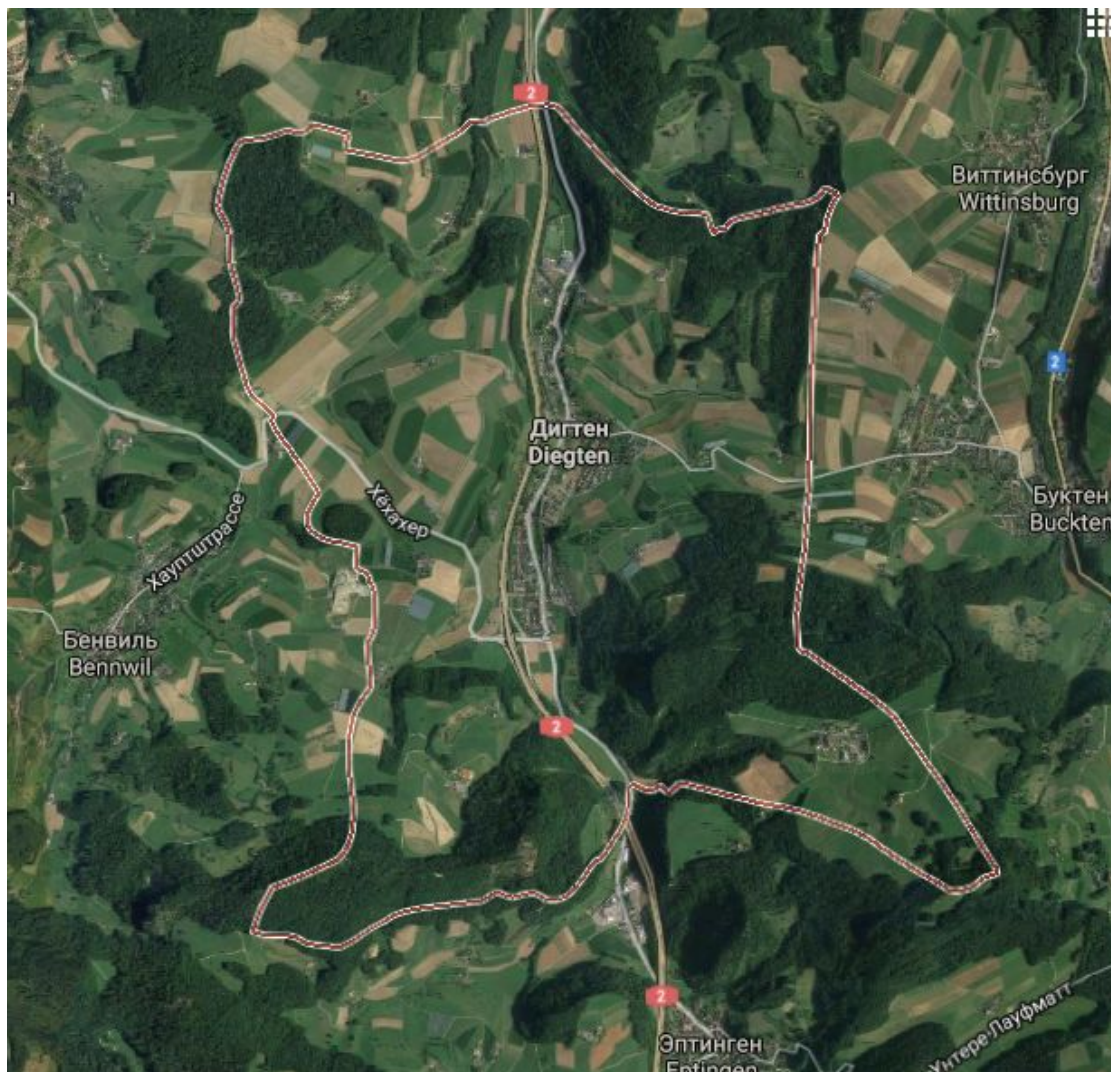




Дигтен, Швейцария

коммуна в Швейцарии, в кантоне Базель-Ланд. Входит в состав округа Вальденбург. Население составляет 1562 человека. Площадь 9,64 км².

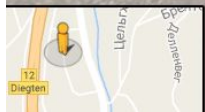
«Хороший поселок» с большим озеленением, с большим количеством пересекающихся дорог, хорошим благоустройством.







Regelmattweg
Basel-Landschaft
Смотр улиц – авг. 2014

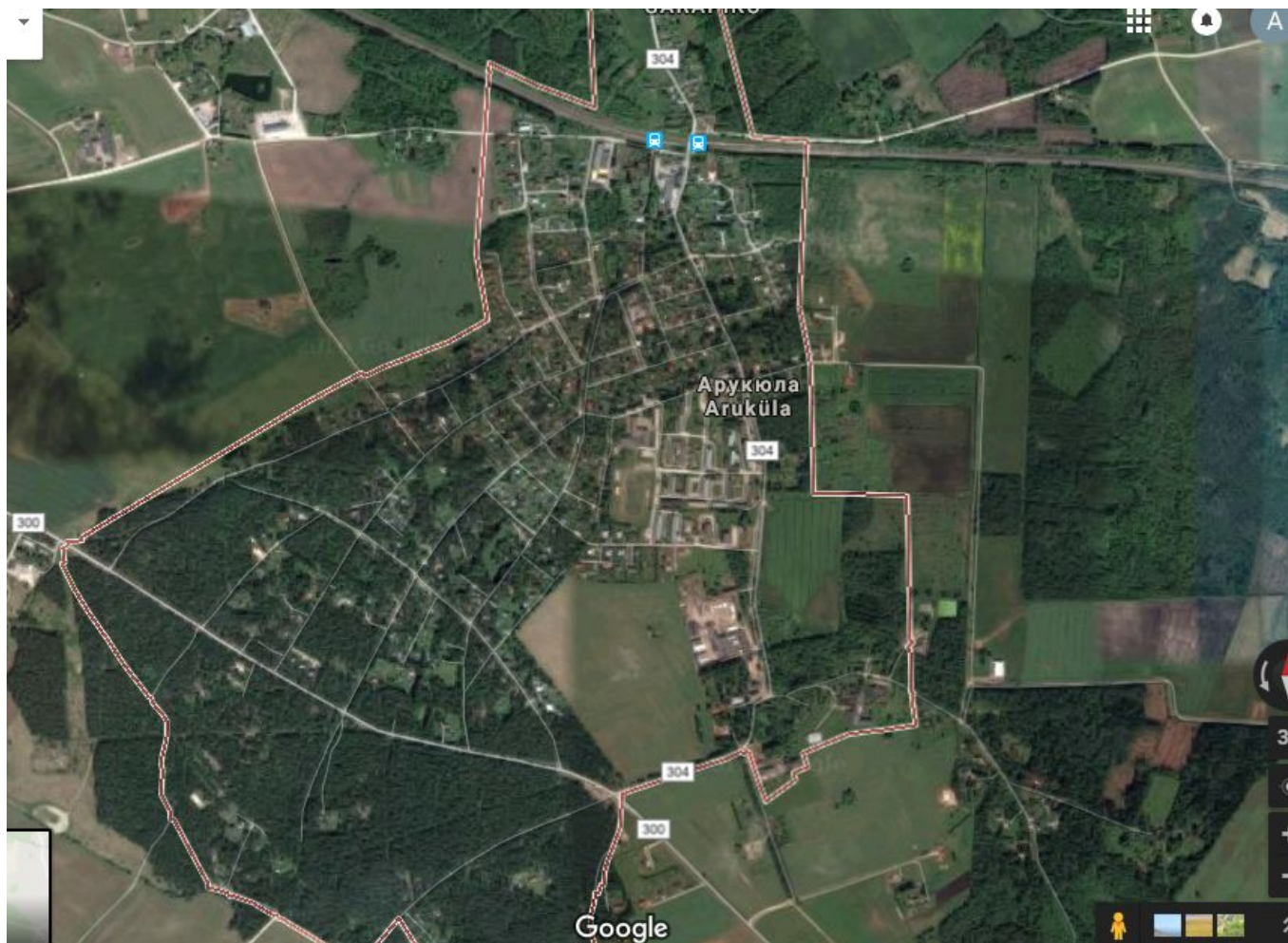


Арукюла, Эстония

малый посёлок в Харьюском уезде,
центр волости Раазику. Количество жителей —
1953 человека (на 2009 год).

Через посёлок проходит железная дорога с
направлением Таллин-Тарту/Нарва.

«Хороший поселок» с большим количеством озеленения на улицах, компактным расположением, хорошей развитой сетью дорог, проездами и подъездами к домам.





Py



Swedbank-Aruküla
Konsum

304


Aruküla Põhikool

Aruküla
Aruküla


304




Задание 2. Исправление лиц. Исправила: Шикалова Татьяна.



Исправила: Михайлова М. (испр. Степанову Д.) и Иванова К. (испр. Каунову А.



Исправила: Лукьянцев Сергей



Задание 3.1. Рельеф.



Задание 3.2. Города.

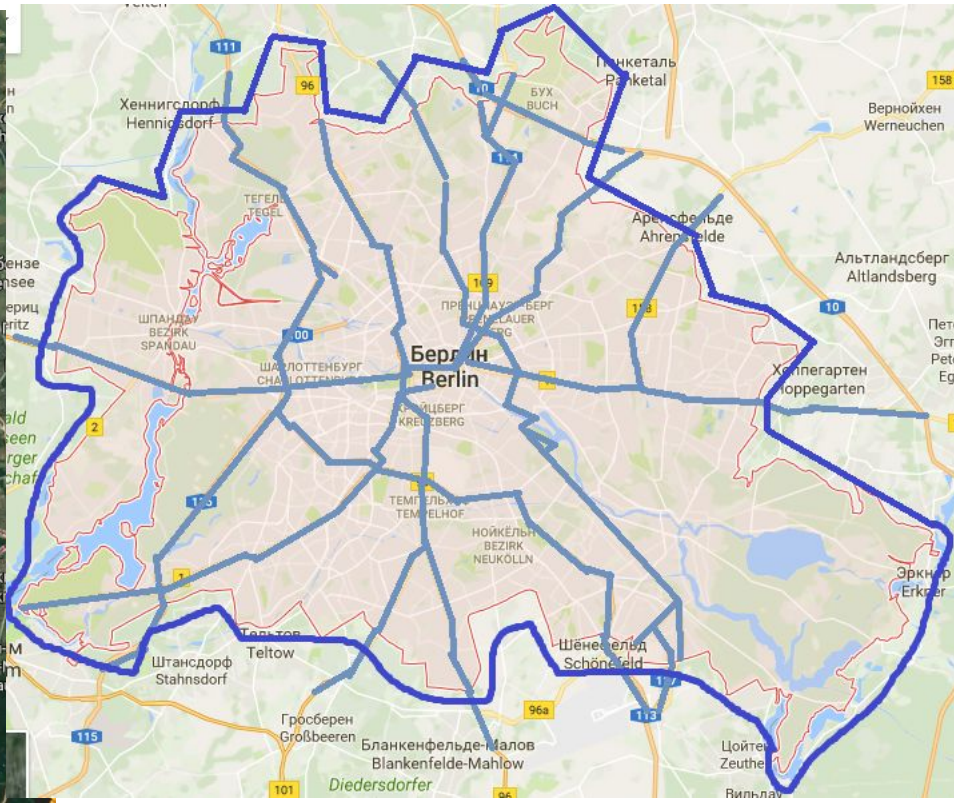
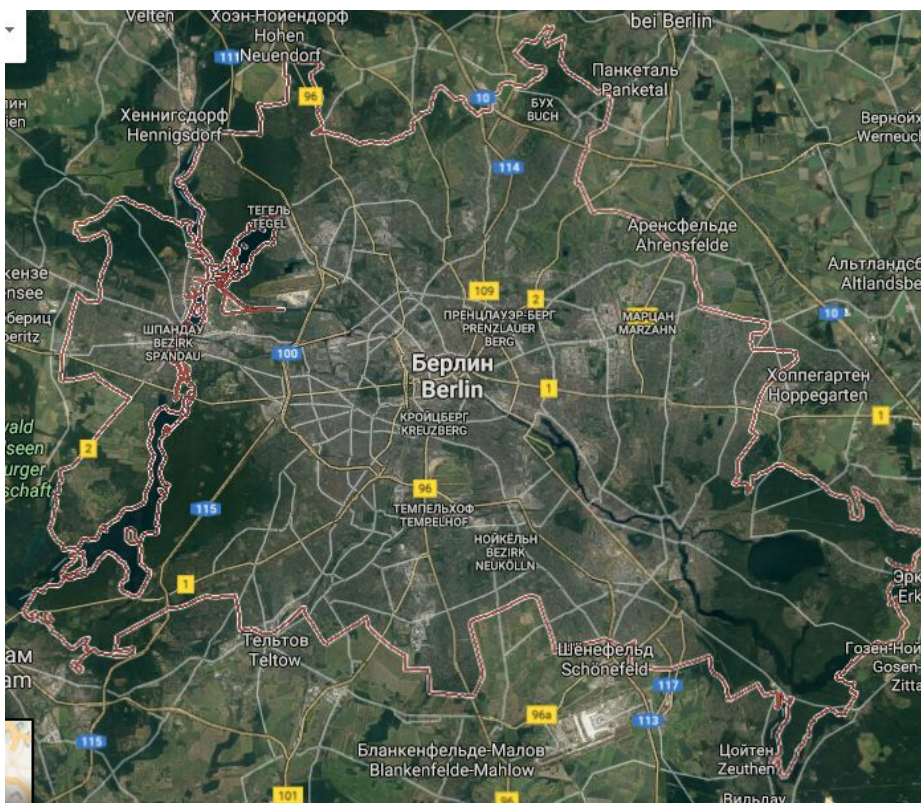
Дубай. ОАЭ.

- «Хороший город». Пример инновационного центра, ультрасовременный город Ближнего Востока, который смело можно назвать туристическим бриллиантом.



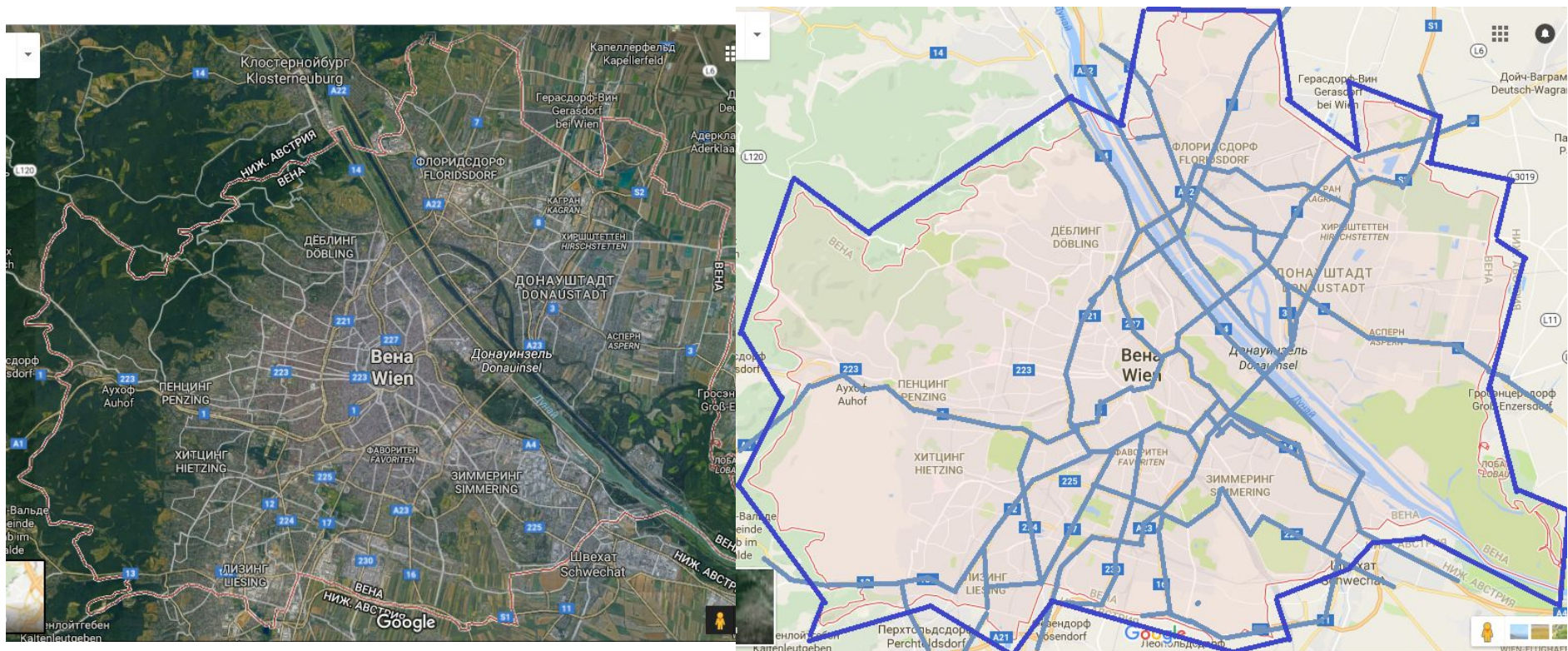
Берлин. Германия.

- «Хороший город». Крупный экономический и финансовый центр ЕС. Научный центр страны.



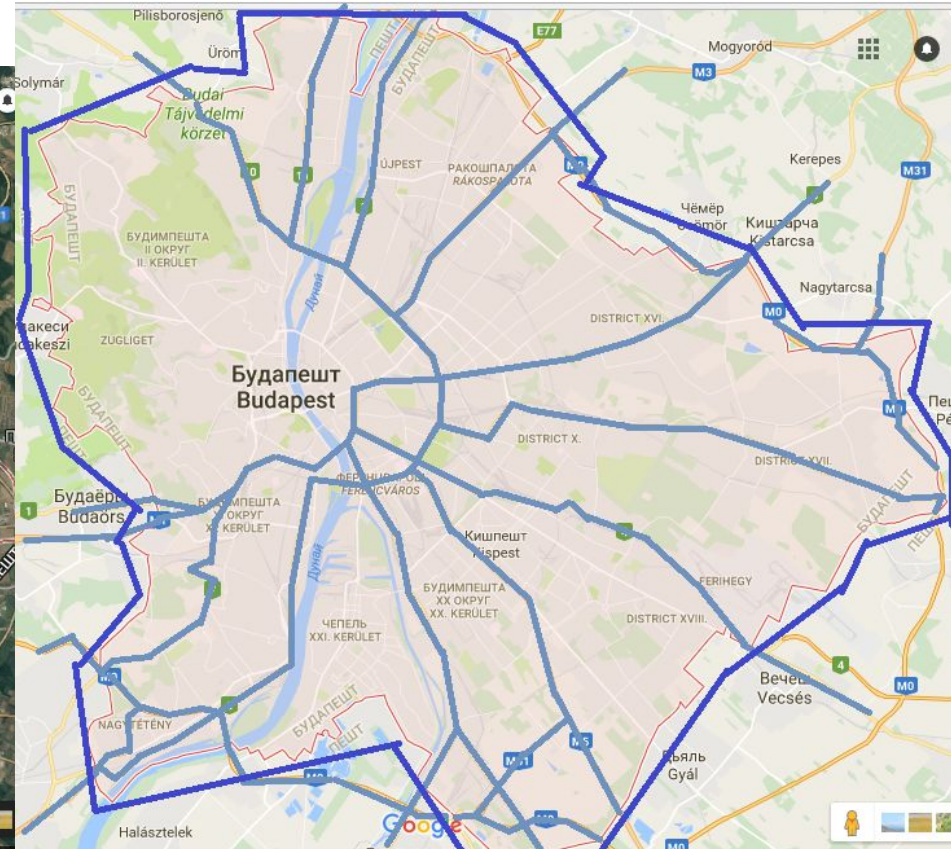
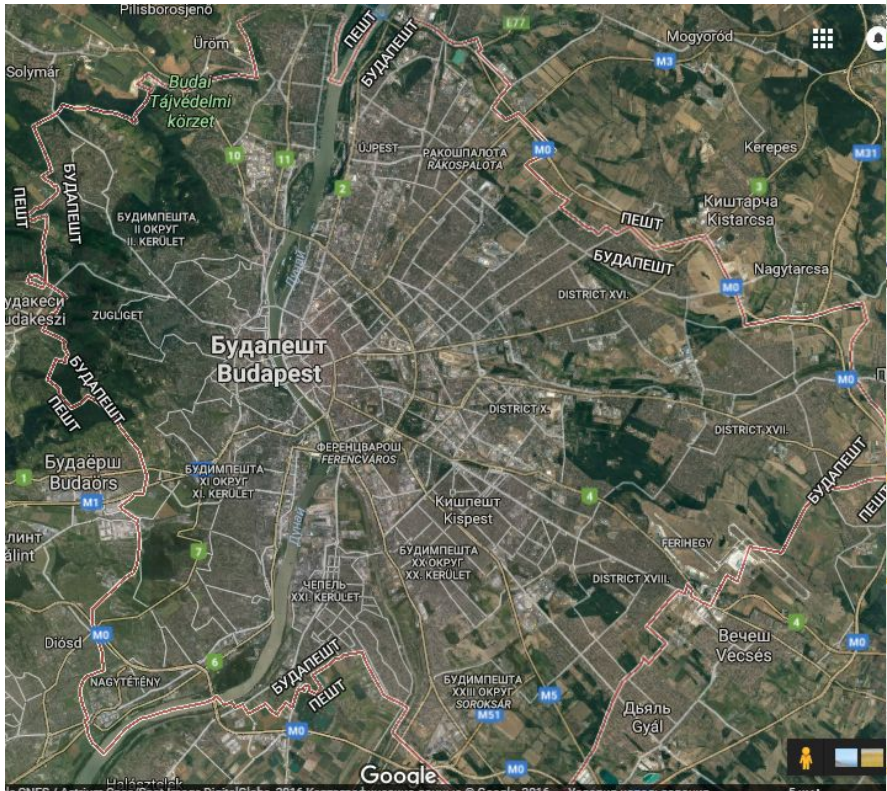
Вена. Австрия

- «Хороший город». Занимает первые места по качеству жизни в ЕС. Город и регион с высоким уровнем благосостояния. Городу принадлежит рекорд по количеству проведения в нём мировых чемпионатов по фигурному катанию.



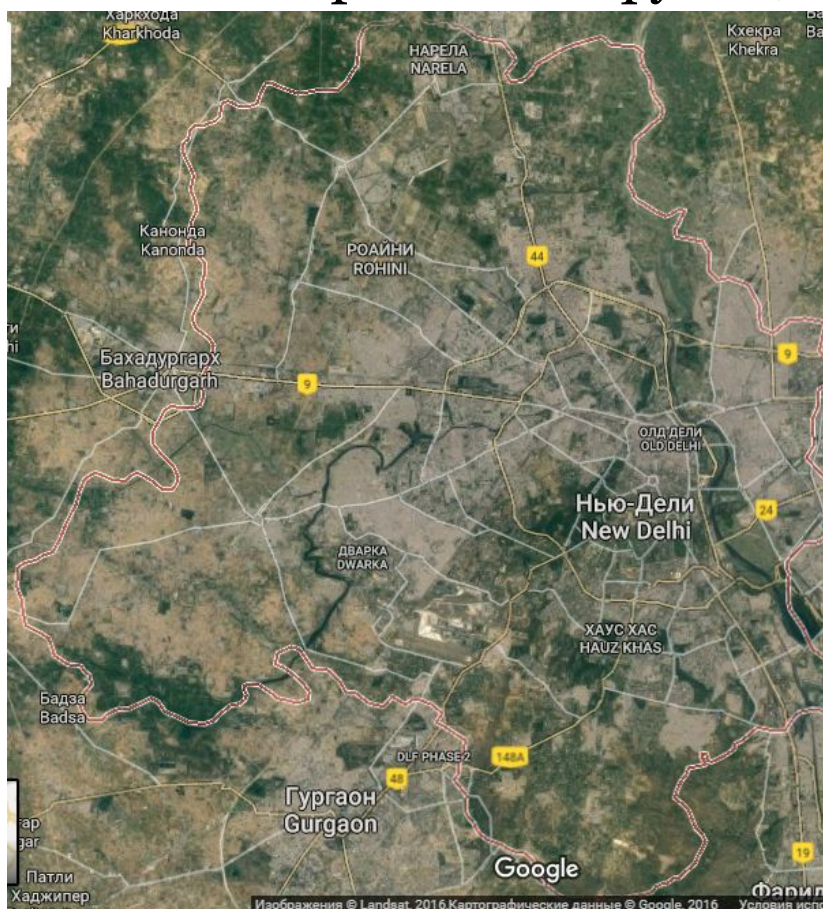
Будапешт. Венгрия.

- «Хороший город». Климат - умеренно-континентальный. Зима очень мягкая и короткая, лето относительно длительное и жаркое, но обычно без экстремальных температур. Входит в пятерку самых красивых городов мира. Является единственной столицей-курортом Европы, благодаря многочисленным горячим минеральным источникам.



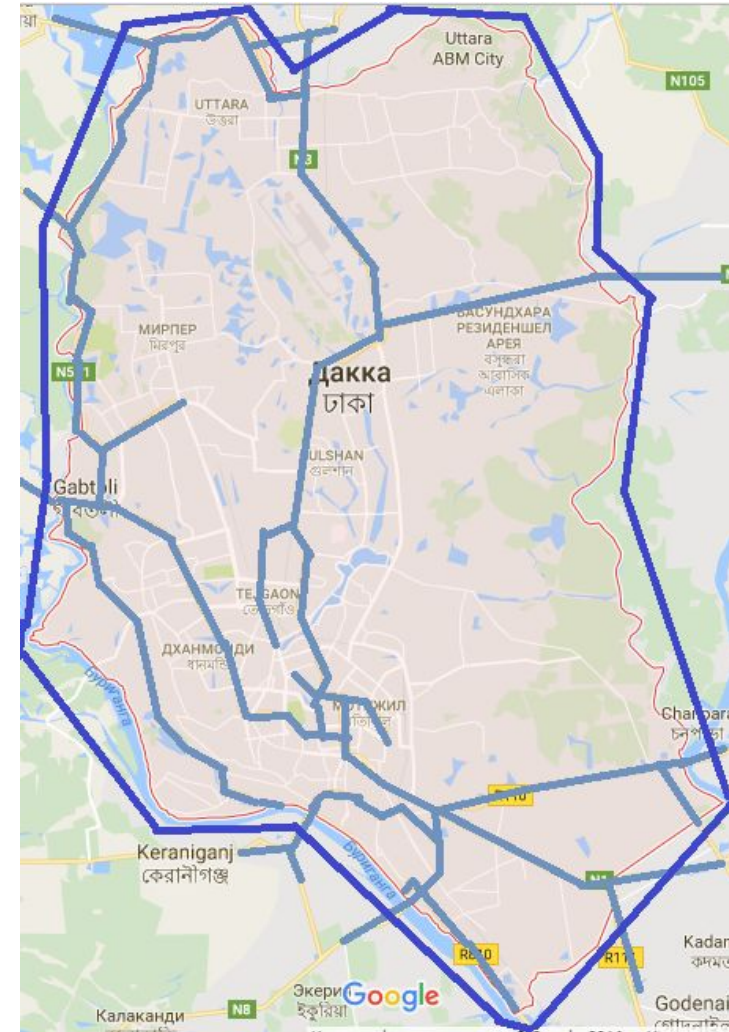
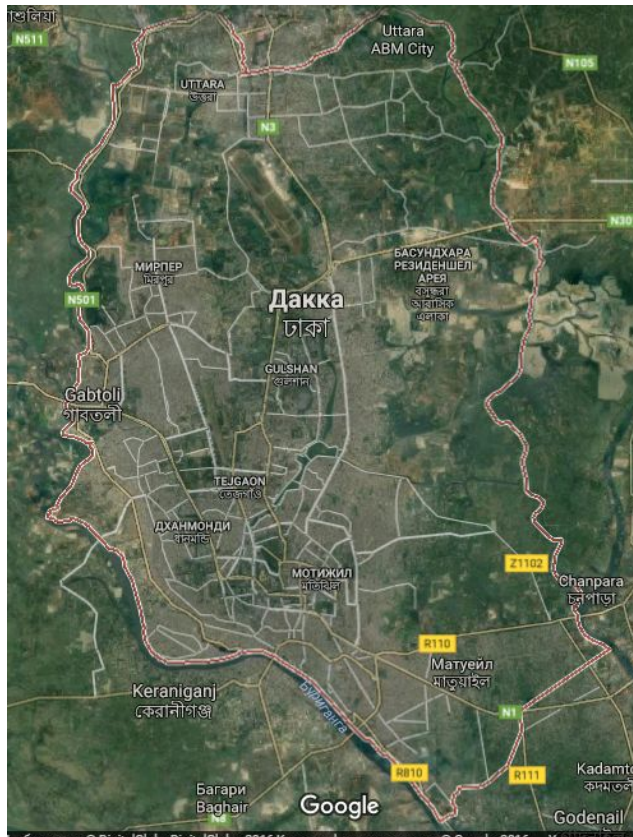
Дели. Индия.

- «Хороший город». В Дели находится 60000 памятников мировой значимости, построенных более чем несколько тысячелетий тому назад. Ни один другой город-миллионер Индии не связан в такой степени с выполнением политических и административных функций, как Дели.



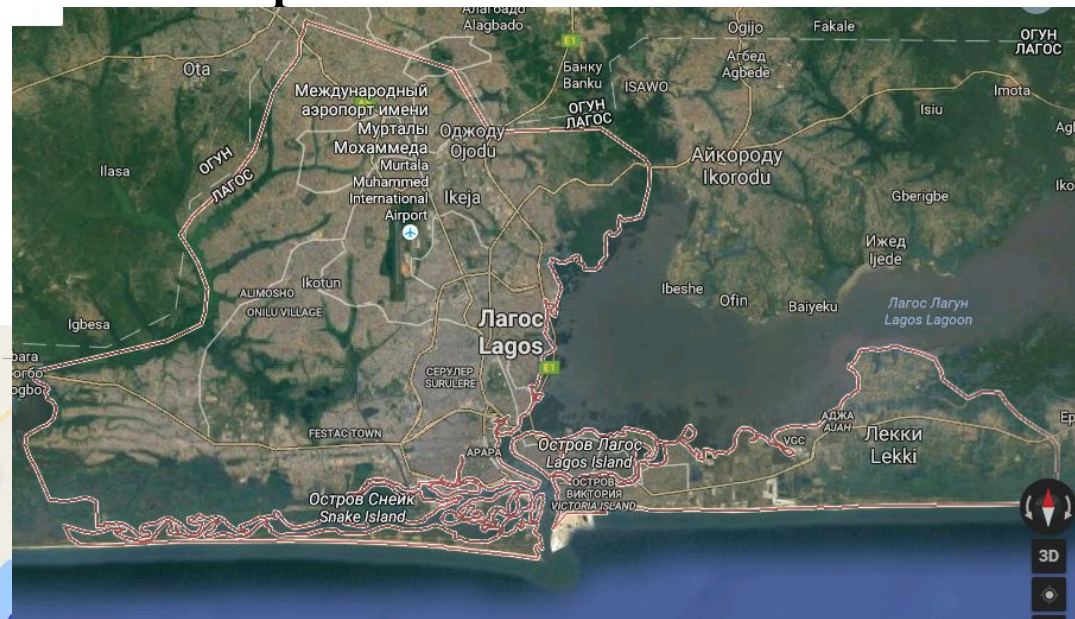
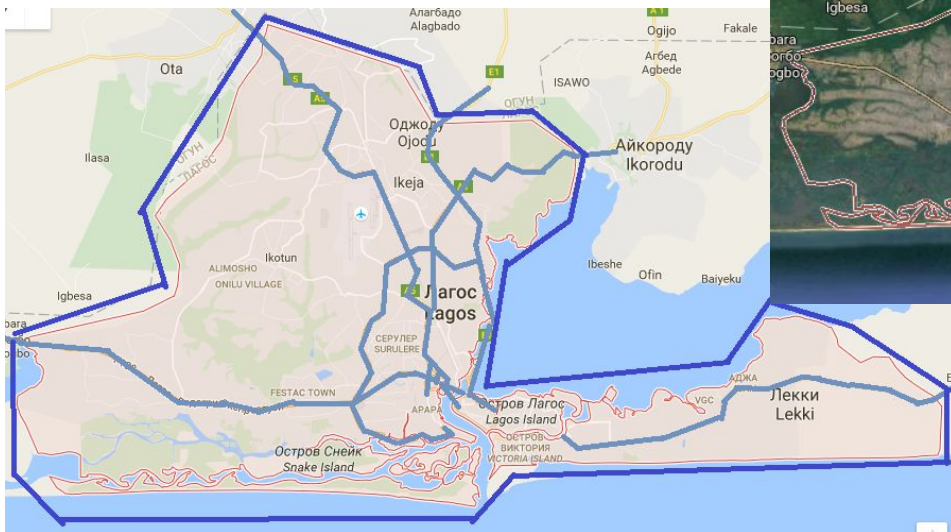
Дакка. Бангладеш.

- «Плохой город». Самый худший город в мире по условиям жизни согласно списку глобальной исследовательской организации «Economist Intelligence Unit» (2012г).



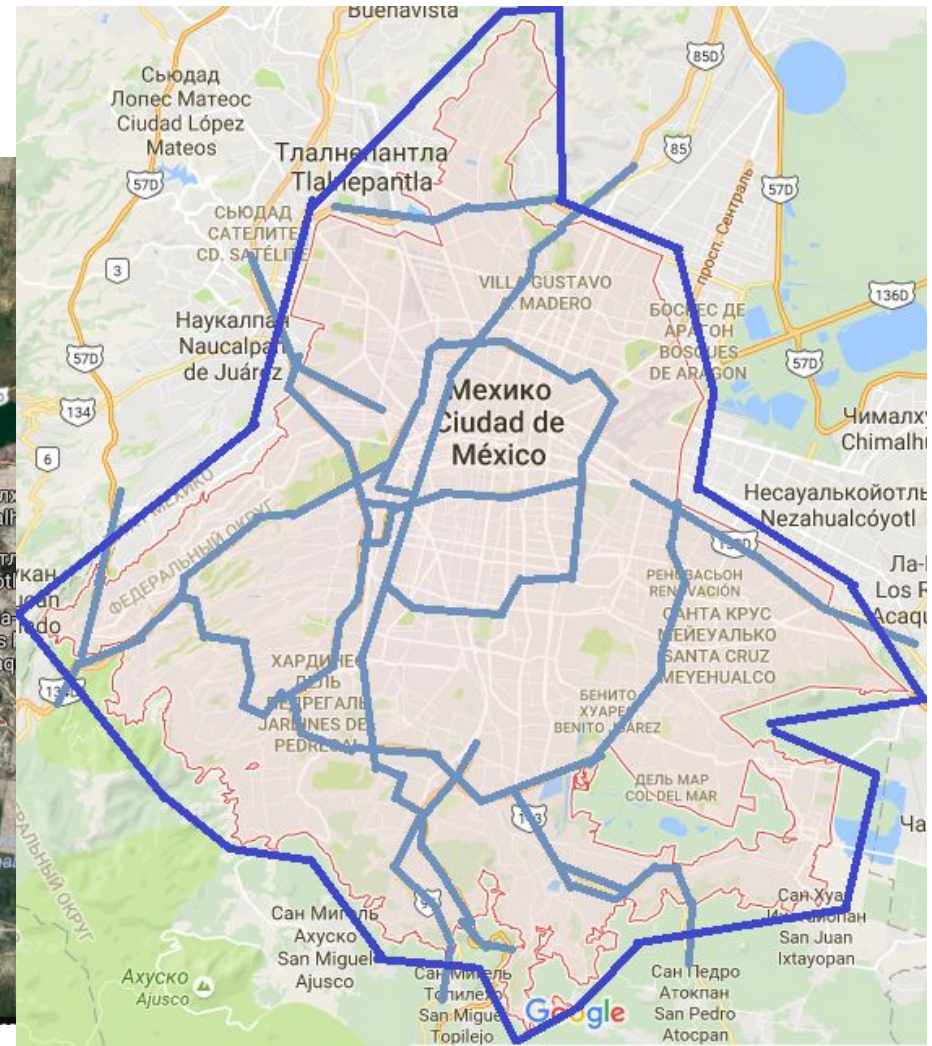
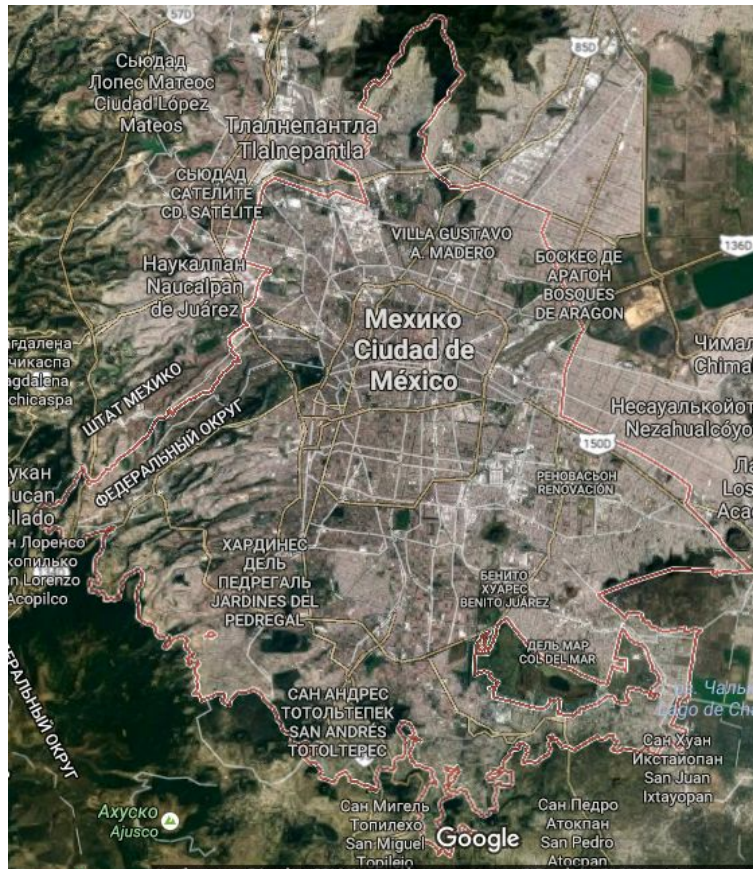
Лагос. Нигерия.

- «Плохой город». Уличная сеть Лагоса одна из крупнейших в Западной Африке, а также одна из самых загруженных во всей Африке, что во многом объясняется хаотичной застройкой новых кварталов.



Мехико. Мексика.

- «Плохой город». Самый большой разгул преступности.



Линьфэнь. КНР.

- «Плохой город». Самый грязный город в мире по результатам исследований Института Блэксмита

