

# Поволжский экономический район

Состав:

Республика Татарстан  
Республика Калмыкия  
Пензенская область  
Самарская область  
Саратовская область  
Ульяновская область  
Астраханская область  
Волгоградская область

Площадь 537,4 тысяч км<sup>2</sup>, население 17 млн человек, плотность населения 25 человек/км<sup>2</sup>.

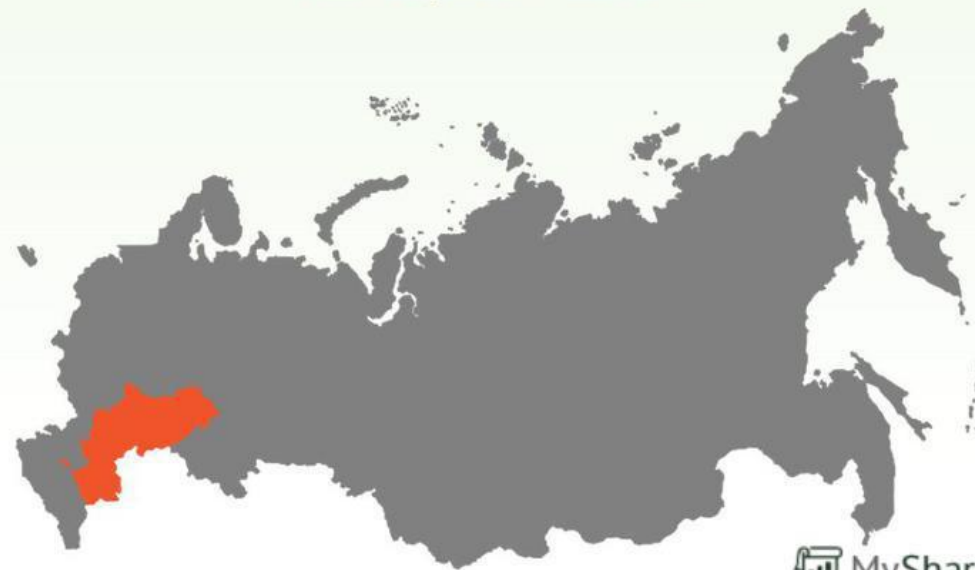




Основные отрасли специализации: добыча нефти и газа, нефтяная и нефтехимическая промышленность, машиностроение (особенно автомобилестроение).

В сельском хозяйстве: масличные, зерновые и овощебахчевые культуры. Животноводство (мясомолочное скотоводство, овцеводство, свиноводство).

Поволжский экономический район на карте России





- ▶ Центр экономического района находится в городе Самаре.
- ▶ Поволжье - наиболее заселенный и освоенный район России.
- ▶ Средняя плотность в 3 раза выше, чем по России. В нем проживает
- ▶ более 17 млн. человек, 70% населения русские, 16% татары, калмыки, чуваша, мордва, марийцы, украинцы, казахи.



На Западе он граничит с Северо-Кавказским, Центрально - Черноземным и Волго-Вятским Районами; на востоке - с Уралом и Казахстаном. Район расположен на перекрестке между развитым Европейским центром, Уралом, Западной Сибирью и промышленно развитыми районами Северного Казахстана.







## Климат

- ▶ Климат умеренно-континентальный
- ▶ На юге-континентальный
- ▶ Различия в температурах и осадках при движении с севера на юг
- ▶ Волга- местный климатический рубеж (на правом берегу зима умеренно холодная, многоснежная, на левобережье-зима холодная, малоснежная)

# Ландшафты Поволжья



Лесостепи



Степи



Пустыни



- ▶ Площадь сельскохозяйственных угодий составляет 40,6 млн. га, в том числе пашни - 24,7 млн. га.



Структура земельных угодий. 2000 г.  
(в процентах)





- ▶ Основная часть орошаемых земель занята кормовыми культурами (около 70%), зерновые составляют 22,5%, а картофель, овощные и бахчевые культуры - 4,3%.



А) Волжский каскад ГЭС ,  
в пределах ПЭР

(Волжская , Саратовская ,  
Балаковская , Жигулевская ,  
Нижнекамская)- пиковая и базисная электроэнергия,  
орошаемое земледелие , судоходство.


Б) 3-е место в европейской  
части России, после Севера и  
Волго-Вятского района.



[www.dosug-volgograd.ru](http://www.dosug-volgograd.ru)



[www.dosug-volgograd.ru](http://www.dosug-volgograd.ru)









Наиболее богатые месторождения нефти:

- ▶ Среднее Поволжье - в Республике Татарстан (Ромашкинское месторождение близ Альметьевска, Ново-Елховское, Шугаровское и Бавлинское месторождения)
- ▶ Самарская область: Мухановское районе Отрадного), Дмитровское Кулешовское (Нефтегорск).

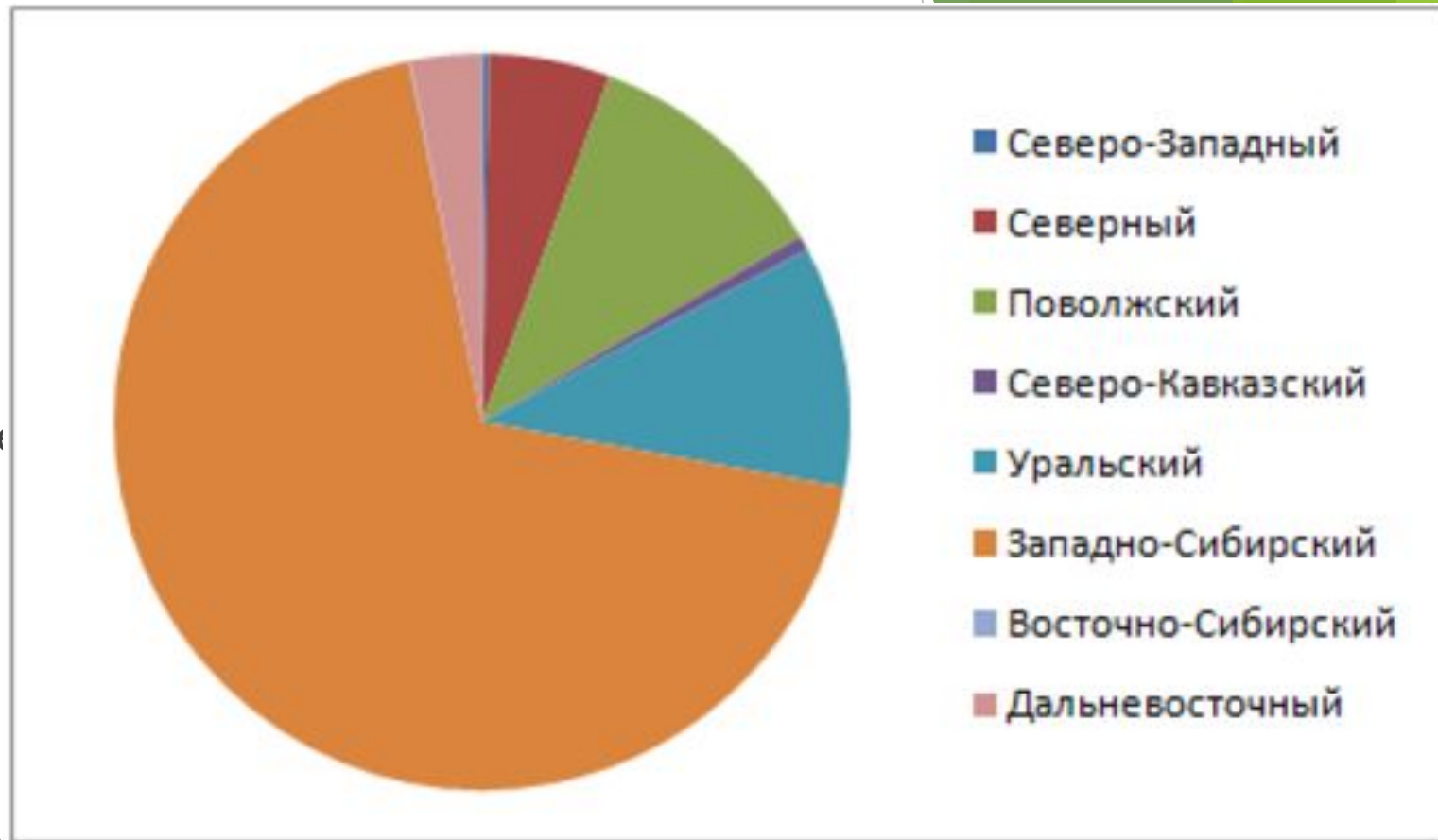


Рис. 2. Доля экономических районов России в добыче нефти

## Схема нефтепроводов ОАО "МН "Дружба"

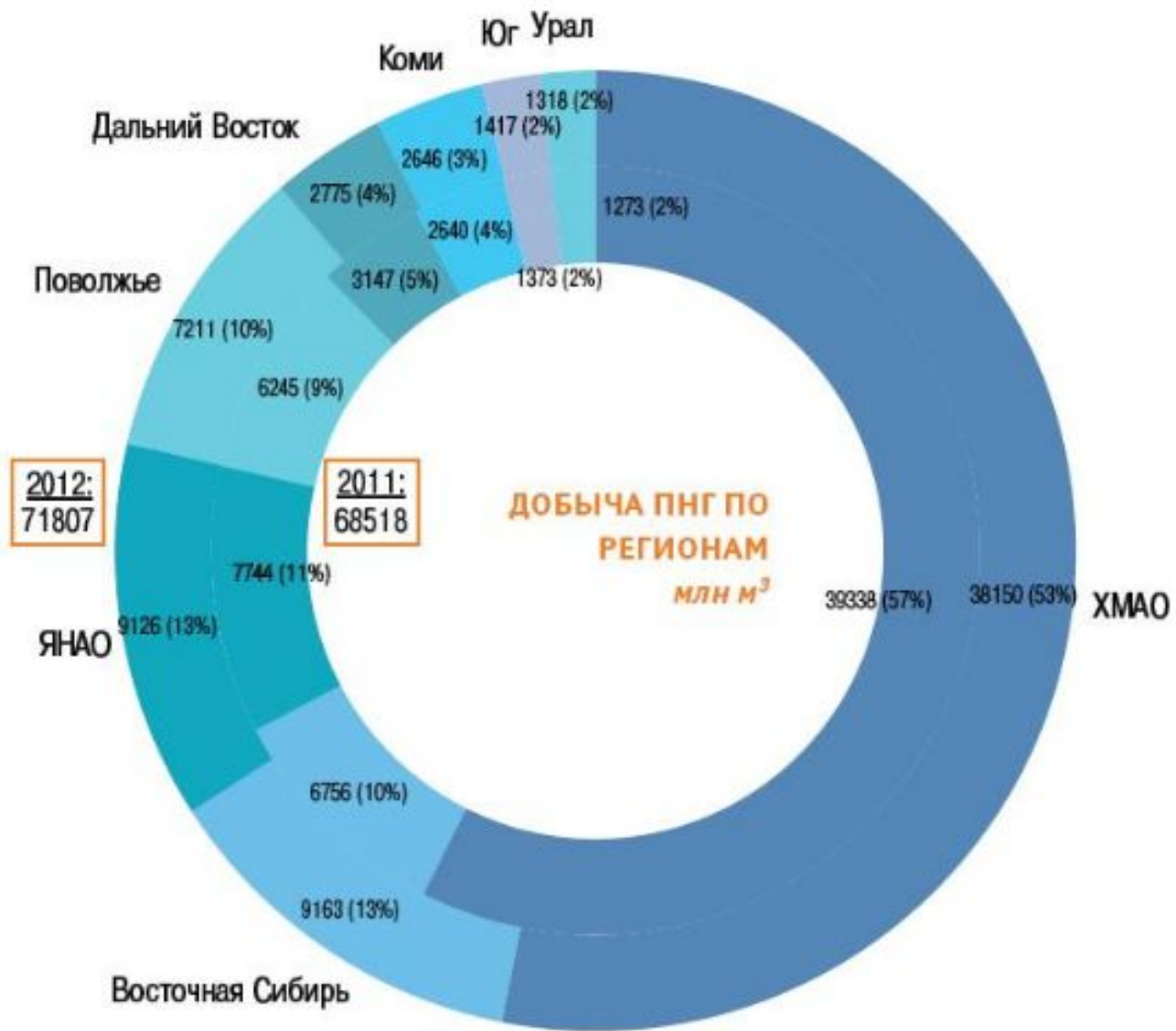


## Добыча и переработка нефти в Поволжье, %

	Компании			
	Тат нефть	Лукойл	ЮКОС	Сиданко
Добыча нефти	66	7	24	3
Производство:				
- автомобильного бензина	-	19	52	29
- дизельного топлива	-	30	64	6
- мазута	-	21	70	9
- смазочных масел	-	82	18	-

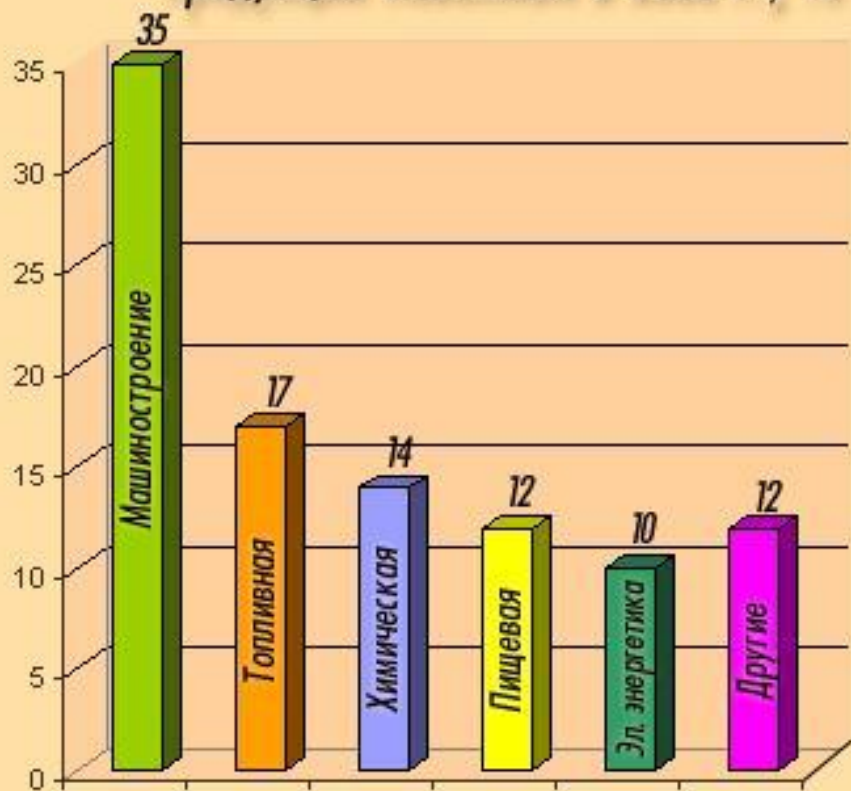








Доля отраслей в производстве промышленной продукции Поволжья в 2000 г., %



В Самарской области имеется самородная сера, основными месторождениями которой являются Алексеевское, Воднинское, Сырейское и др. В Волгоградской и Астраханской областях в озерах Эльтон и Баскунчак - запасы поваренной самосадочной соли.

В Поволжье электроэнергетика представлена тремя видами электростанций: ГЭС, ТЭС и АЭС. Энергетика района имеет республиканское значение. Поволжье специализируется на производстве электроэнергии (более 10% общероссийского производства), которой снабжает и другие районы России.



Саратовская  
ГЭС



Угличская  
ГЭС



- ▶ Машиностроительный комплекс - одна из самых крупных и сложных по структуре отраслей промышленности Поволжья. На его долю приходится не менее 1/3 всей промышленной продукции района.





В список 100 крупнейших машиностроительных предприятий России входят 16 заводов Поволжья.

Таблица 49

**Автомобильная промышленность Поволжья**

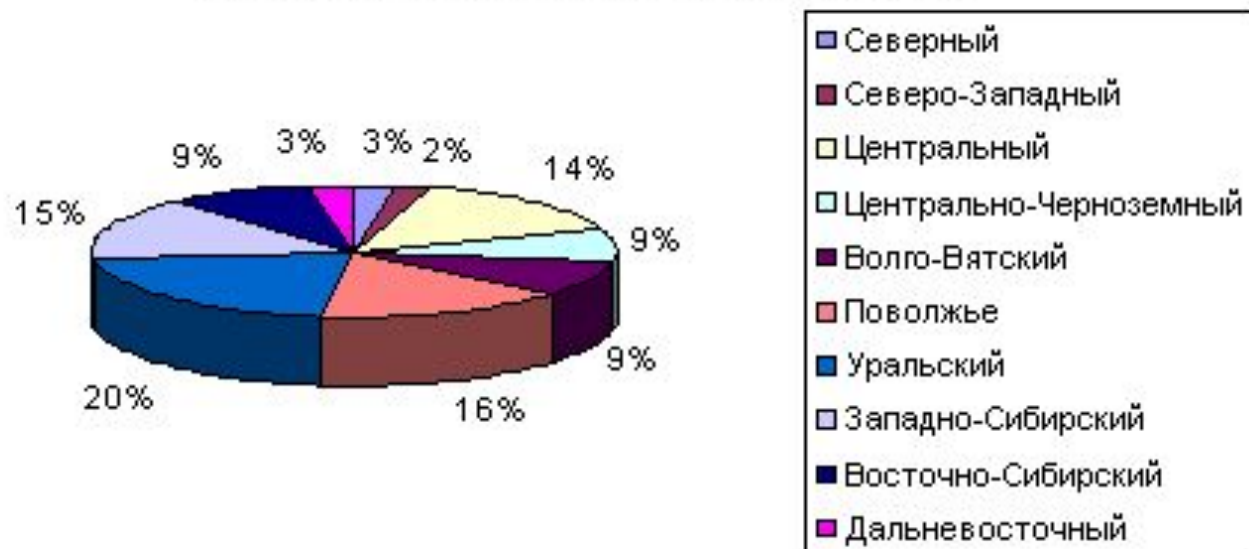
Город	Производимая продукция
Тольятти	Легковые автомобили, генераторы, стартеры
Набережные Челны	Грузовые автомобили, двигатели
Нефтекамск	Автосамосвалы (на базе КАМАЗов)
Ульяновск	Вездеходы, грузовики, автофургоны
Каспийский (Калмыкия)	Автомагазины
Энгельс	Троллейбусы, автобусы
Балашов	Автотракторные прицепы
Сердобск	Автомобильная арматура
Балаково	Двигатели для грузовых автомобилей
Димитровград	Карбюраторы, технические ткани
Самара, Саратов	Подшипники
Сызрань	Пластмассы
Саратов	Стекло
Нижнекамск	Шины
Волжский	Резиновые изделия
Камышин	Синтетические лаки

- ▶ Ведущей отраслью сельскохозяйственного производства является зерновое хозяйство, на его долю приходится около 70% всех посевных площадей района. Главной зерновой культурой является яровая пшеница твердых высокобелковых сортов.



- ▶ Поволжье - один из крупных животноводческих районов России.
- ▶ Размещение отраслей животноводства, его специализация определяются природно-климатическими условиями, состоянием кормовой базы.

**Рис. 1. Численность крупного рогатого скота на конец периода январь-ноябрь 2000 г., тыс. голов**





90%-  
мировых запасов  
осетровых!



## Перспективы развития:

- преодоление экономического кризиса
- расширение топливной базы, поиск новых месторождений нефти и газа
- проведение серьезной реконструкции в машиностроительном комплексе
- повышение уровня энерго- и фондовооруженности сельского хозяйства, рациональное использование земельных угодий, обеспечение сельского хозяйства необходимой техникой и минеральными удобрениями





**ПРЕЗЕНТАЦИЯ ЗАКОНЧЕНА**



**СПАСИБО ЗА ВНИМАНИЕ!!!**