

Познавательная

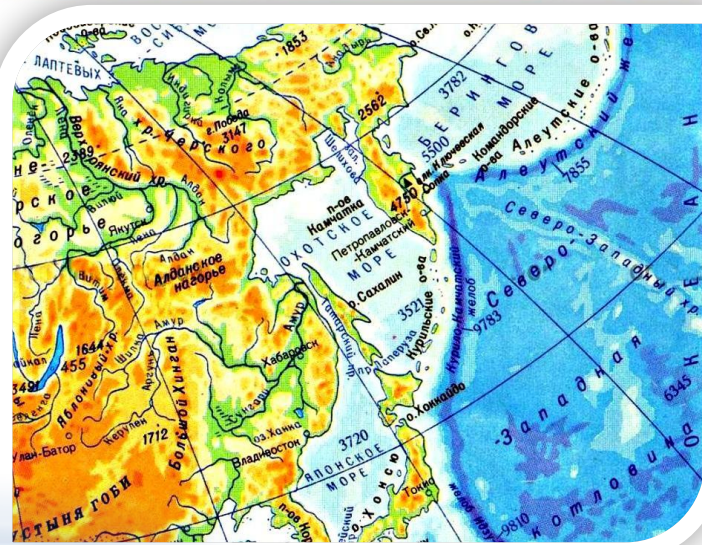
игра

# «Рекорды России»

для обучающихся 3-9 классов



Автор: Колышкина Елена Владимировна  
учитель географии высшей категории  
г. Новосибирск









**Назовите самое  
большое и глубокое  
море у берегов  
России**

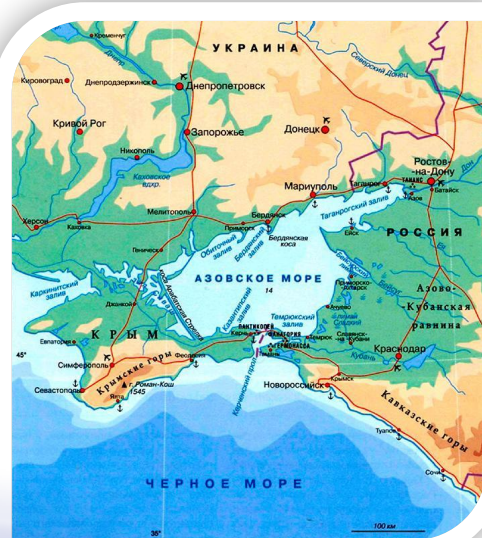





**Берингово море**  
(площадь – 2315 тыс.  
км<sup>2</sup>, средняя глубина –  
свыше 1500м.,  
максимальная – 5500м.)







**Назовите самое мелководное и самое маленькое по площади море у берегов России**







**Азовское море**  
(площадь 39 тыс.  
км<sup>2</sup>, средняя  
глубина – 7 м.,  
максимальная – 15  
м.)



**Какой пролив России  
является самым  
длинным?**



**Татарский  
пролив**  
**(длина 663 км.)**





**Где в России самые высокие приливы?**









**Пенжинская  
губа  
Охотского  
моря (13м.)**



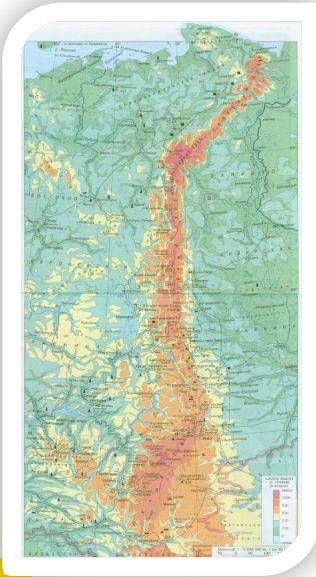
**Какой полуостров  
России самый  
большой?**



# Полуостров Таймыр








**Назовите самую  
длинную горную  
систему России**





**Уральские  
горы**  
**(более 2000км.)**





**Назовите самую  
высокую вершину  
России**


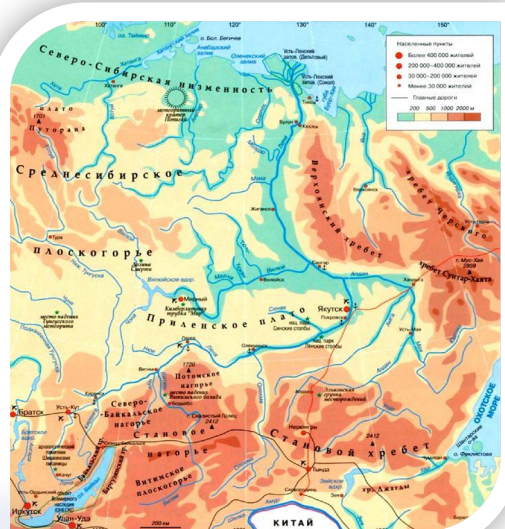





**Гора Эльбрус**  
**на Кавказе**  
**(5642м.)**




**Назовите самую  
длинную реку  
страны**




**Река Лена**  
**(4400км.)**







**Какой водопад в  
России самый  
большой?**



**Илья Муромец**  
**на острове**  
**Итуруп**





**Назовите самое  
глубокое озеро в  
России**







**Озеро  
Байкал  
(глубина  
1642м.)**





**Назовите самый  
высокий  
действующий вулкан  
в России**






**Ключевская**  
**Сопка**  
на п-ове  
Камчатка  
(4750м.)








**Какой заповедник  
России самый  
большой?**





# Таймырский заповедник





**Где в России самая  
холодная зима?**



**Посёлок**  
**Оймякон -71<sup>0</sup>**  
**(Якутия)**












**Какой город России  
является самым  
древним?**







**Дербент**  
**5000 лет**  
**(Дагестан)**





**Какой собор является  
самым большим  
в России?**





**Исаакиевский**  
**собор**  
**(Санкт-Петербург)**







**Где находится самая  
длинная карстовая  
пещера в России?**







**Пещера**  
**Большая Орешная**  
в Восточном Саяне  
(длина более 11 км.  
при глубине 190 м.)





**Назовите самое  
горячее озеро  
России**


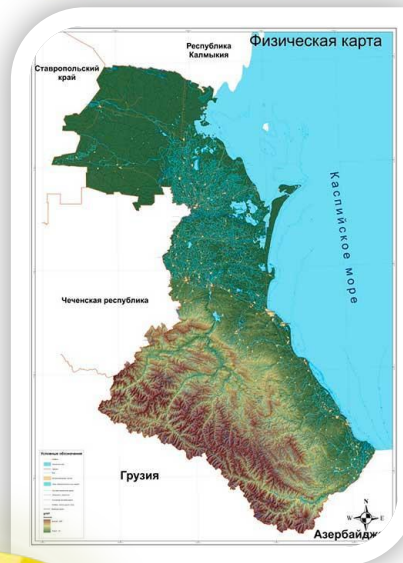


**Озеро**  
**Фумарольное**  
**на Камчатке:**  
**температура**  
**ВОДЫ +50°**






**Назовите самую  
многонациональную  
республику России**







**Дагестан.**

**На его территории  
проживает около  
30 народов**





# ИСТОЧНИКИ информации



<http://zanimatika.narod.ru/RF5.htm>

<https://mirplaneta.ru/images/3/525.jpg>

<https://geosfera.org/evropa/213-azovskoe-more.html>

[https://megabook.ru/media/%d0%a1%d0%b0%d1%85%d0%b0%d0%bb%d0%b8%d0%bd%20\(%d0%b3%d0%b5%d0%be%d0%b3%d1%80%d0%b0%d1%84%d0%b8%d1%87%d0%b5%d1%81%d0%ba%d0%b0%d1%8f%20%d0%ba%d0%b0%d1%80%d1%82%d0%b0\)](https://megabook.ru/media/%d0%a1%d0%b0%d1%85%d0%b0%d0%bb%d0%b8%d0%bd%20(%d0%b3%d0%b5%d0%be%d0%b3%d1%80%d0%b0%d1%84%d0%b8%d1%87%d0%b5%d1%81%d0%ba%d0%b0%d1%8f%20%d0%ba%d0%b0%d1%80%d1%82%d0%b0))

<https://megabook.ru/article/%D0%9F%D0%B5%D0%BD%D0%B6%D0%B8%D0%BD%D1%81%D0%BA%D0%B0%D1%8F%20%D0%B3%D1%83%D0%B1%D0%B0>

<https://templates.office.com/ru-ru/%D0%B8%D0%BD%D1%82%D0%B5%D1%80%D0%B0%D0%BA%D1%82%D0%B8%D0%B2%D0%BD%D0%B0%D1%8F-%D0%B8%D0%B3%D1%80%D0%B0-%D0%B2%D0%BE%D0%BF%D1%80%D0%BE%D1%81%D1%8B-%D0%B8-%D0%BE%D1%82%D0%B2%D0%B5%D1%82%D1%8B-tm96391493>

<https://ru.wikipedia.org/wiki/%D0%A2%D0%B0%D0%B9%D0%BC%D1%8B%D1%80>

<https://konturmap.ru/ural-iskopaemye.html>

[https://club-voshod.com/marshruti/turciya/gornyy\\_lager\\_v\\_turcii/](https://club-voshod.com/marshruti/turciya/gornyy_lager_v_turcii/)

<https://geosfera.org/aziya/russia-aziya/624-lena-reka-rossii.html>

[http://shamora.info/up2/catalog\\_item/cache/full/888.1323739549.jpg](http://shamora.info/up2/catalog_item/cache/full/888.1323739549.jpg)

<https://poznavаемое.ru/chto-nakhoditsya-na-dne-baykala-samogo-glubokogo-ozera-zemli/>

<https://ria.ru/20190705/1556225204.html>

<http://zapovedsever.ru/other/fauna-zapovednika-tajmyrskij>

<https://travel-ykt.ru/wp-content/uploads/ojmjakon-poljus-holoda-3.jpg>

<http://derbent-news.ru/newsreg/media/2019/8/20/bolshe-120-tyisyach-turistov-posetili-krepost-naryin-kala-v-tekuschem-godu/>

<https://rg.ru/2020/07/27/reg-szfo/isaakievskij-sobor-i-spas-na-krovi-stali-prinimat-posetitelej.html>

<https://puzoteroк.net/wp-content/uploads/2021/01/Turistka-posredi-peshhery.jpg>

<https://otvet.mail.ru/question/24715529>

<http://igdncran.ru/files/labs/gis/map-1-full.jpg>

<https://www.pngwing.com/en/free-png-zrahl>

<https://www.freepng.ru/png-647g8b/>

