

«ГОРОД, В КОТОРОМ Я ЖИВУ!»



Выполнила:
Воспитатель
общеразвивающей
группы № 8
Е.Н.Терещенкова

**Флаг городского округа
«Реутов»**



Герб Реутова



Расположение

Реутов является городским округом Московской области и прилегает к восточной границе Москвы. С севера он граничит с Шоссе Энтузиастов, с востока — с Балашихой, с юга — с московским районом Новокосино (разделены Носовихинским шоссе), с запада — с районами Новогиреево и Ивановское (разделены МКАД).

Город состоит из двух частей: северной и южной, разделённых Горьковским направлением Московской железной дороги.

Ландшафт

Территория Реутова расположена в Мещёрской низменности. Подмосковная Мещёра — это плоская зандровая равнина с отдельными пологими моренными поднятиями и неглубоким залеганием юрских глин и каменноугольных известняков, перекрытых водно-ледниковыми песками и супесями, с небольшими болотами, с сосновым лесом на песчаных дерново-подзолистых почвах. Абсолютные высоты составляют около 140 м. Большие высоты (150—160 м) характерны обычно для моренных островов. Эрозионное расчленение на повышенных участках усиливается, но, в общем, оно по всей Мещёре очень невелико. Оврагов почти нет. По совокупности природных условий в рассматриваемой части ландшафта Подмосковная Мещёра выделяются две местности: это Реутовская плоская равнина и Пехоркинская слабоволнистая равнина. Каждая местность отличается по сочетанию основных урочищ, для которых характерны свои особые свойства. Город Реутов полностью расположен в Реутовской местности.

Крупная промышленность

В городе располагается военно-промышленная корпорация «Научно-производственное объединение машиностроения» (ОАО «ВПК „НПО машиностроения“») — одно из ведущих ракетно-космических предприятий России. Градообразующее предприятие сыграло и продолжает играть большую роль в развитии Реутова, в 2003 году городу был присвоен статус наукограда. Предприятие реализовало более пятидесяти крупных проектов, в том числе три национальные оборонные программы.



Водоёмы

В Реутове находятся следующие водоёмы:

Фабричный пруд.



Исчезли с лица города следующие водоёмы:

Река Никольская канава — начиналась чуть восточнее станции Реутово.

Река Руднёвка — имела исток в 1 км северо-восточнее пересечения МКАД с Носовихинским шоссе.

Река Серебрянка (она же Чечёра)— приток Пехорки.

Множество прудов: Остров, Кузнецовский пруд у МКАД, Морозовский пруд (сейчас у дома № 15 по улице Победы), Иван Борисов у Гагаринской проходной НПО машиностроения и другие.

История города Реутов

Первые письменные упоминания об этом городе относятся к 16 веку. В так называемой Писцовой Книге рассказывается о «пустоши» Реутово.

Первое название города просуществовало до 1940 года.

Многие исследователи сходятся во мнении, что Реутов был образован в 1492-1495 годах. Когда-то большая часть пустошей относилась к хуторам-однодворкам. Сначала приходилось заниматься вырубкой леса, чтобы расчистить территорию под пашню, и только после этого приступали к строительству дома. Таких хуторов было немного, между ними было достаточно большое расстояние и проложена лишь узенькая тропинка.



Пустошь Реутово была неотъемлемой частью Васильцева стана и входила в состав Московского княжества.

В дальнейшем её земли стали относиться к территории Московского уезда Московской губернии.

Происхождение названия города

О происхождении Реутова ходит целый ряд легенд. По одной из них возникновение этого имени напрямую связано с Владимирским трактом, где с плачем жители провожали своих близких, угоняемых в Сибирь. По другой версии город был назван в честь одноименной молдавской реки. Якобы сюда когда-то переселились жители тех прибрежных районов, они-то и решили в напоминание об их исторической родине сохранить имя за населенным пунктом. Существует также предположение, что именно в районе Реутова когда-то жили медведи-ревуны, в дальнейшем благодаря этому и появилось у города такое имя.



Исаак Левитан,
Владимирка, 1892

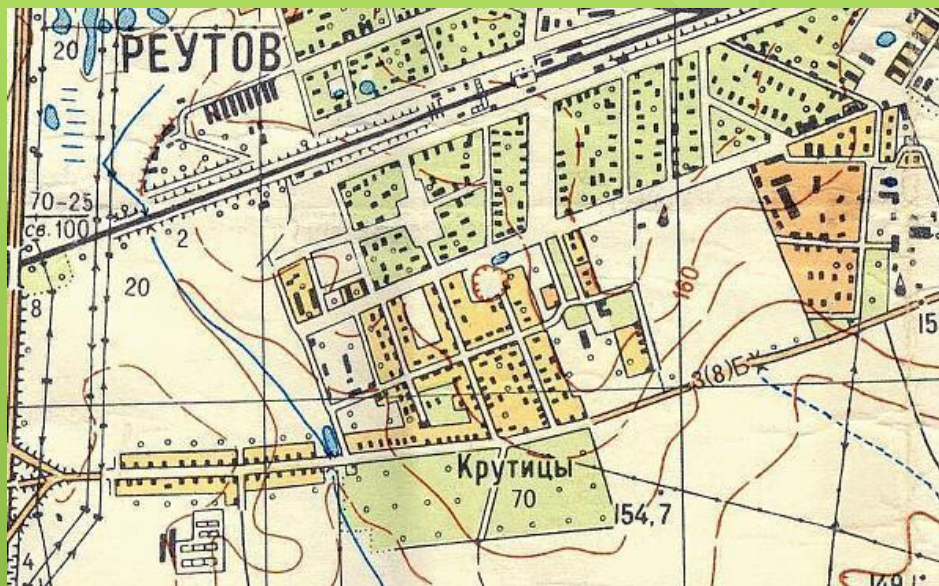


Медведь ревун



река Реут в Молдавии,
правый приток Днестра.

Популярной версией среди историков считается та, где говорится о присутствии охранных башен, имеющих колокола, называемые по-старославянски реутами. Известно, что такая башня точно находилась там, где сейчас пересекаются улицы Ленина, Победы и Гагарина. Человека, следившего за колоколами, именовали «реут». В дальнейшем и местность стала называться аналогично.



Сохранилась Писцовая Книга, где говорится о поселениях, ставших в дальнейшем частью города Реутово. В него вошли деревня Крутицы, село Ивановское, а также уже хорошо известная к тому моменту пустошь «Пищальниково». Кстати, документально засвидетельствовано, что с 17 по 18 века городом владели русские князья Долгоруков и Туренин.

Реутово — сельцо во владении Василия Долгорукова


Историки свидетельствуют, что в начале 18 века город Реутово стал сельцом и попал во владение князя Василия Долгорукова. Данный факт упоминается в Переписной книге 1709 года. На тот момент проживало здесь лишь девять крестьянских душ, а уже к концу века здесь жил 181 человек. Произошло это в том числе и за счет присоединения деревни Пищальниково. Тут было 13 крестьянских подворий и три больших поля. При переходе в собственность к московскому князю Николаю Ивановичу Маслову некогда маленькое поселение Реутово стало отличной загородной усадьбой.

В начале 19 века Маслов разорился, и ему пришлось расстаться с Реутово, оно перешло во владение к известному купцу И. Ф. Похвисневу.



И. Ф. Похвисневъ

В 1824 году в городе была открыта бумагопрядильная фабрика, которая улучшила его экономическое благосостояние. В 1860 году данное предприятие стали именовать «Товариществом Реутовской Мануфактуры». До 1918 года фабрика была собственностью Карла Эдуардовича Рабенка.



Карл Эдуардович Рабенек.



История города достаточно богатая, о ней можно было бы говорить и говорить. Отметим, что поистине важное событие произошло в 1912 году — от Реутово к Балашихе была проложена и введена в эксплуатацию железная дорога. Заработала станция, названная так же, как и город, которая функционирует и сегодня.

Город Реутов в наше время

В современном Реутове три площади: площадь имени Ленина, площадь Победы и площадь имени академика В. Н. Челомея. Два проспекта: Юбилейный и Мира, а также 33 улицы, многие из которых появились на месте бывших поселков и деревень.

В конце 70-х годов в связи с формированием центра города прекратил свое существование поселок Красный реутовец. На его месте, на улицах Ленина, Лесной, Строителей и Победы, построены многоэтажные дома. Микрорайон «1000 мелочей» находится на территории бывшей деревни Пищальниково. Улицы Некрасова и Головашкина — на землях села Ивановское. Построенная в 1961-м году московская кольцевая автомобильная дорога поделила село Ивановское на две части. Одна часть вошла в Реутов, а вторая вместе с церковью Иоанна Предтечи стала микрорайоном Москвы. Подобная ситуация сложилась и с деревней Крутицы. Располагаясь по обе стороны Носовихинского шоссе, она своей левой частью вошла в состав Реутова, а правой в столичный район Ново-Косино.

Главная достопримечательность Реутова — величественный храм Казанской иконы Божьей Матери и Троицкий храм. Рядом разбиты живописные городские парки. Летом 2006 года у храма Казанской иконы Божьей Матери был открыт фонтан с ночной подсветкой. В вечернее время в его брызгах переливаются все оттенки отраженного света, создавая неповторимое ощущение красоты и умиротворенности. В старой части города большой пруд, по его берегам растут белоствольные березы. Недалеко расположено здание администрации Реутова.



Наш город один из самых красивых городов России. Он очень дружелюбный и всегда принимает у себя гостей с огромной радостью. Город делится на две части: одна часть является старым городом, а вторая новым. Больше всего нам нравится старый город. Там много уютных улочек, гуляя по ним, кажется, что переносишься в прошлое. Здесь можно спокойно пройтись, насладиться красотой. Особенно здорово гулять здесь тихим, весенним вечером, ощущая гармонию природы и человека.

Новый город отличается от старого, улицы здесь большие, просторные, дома все современные. Новый город наиболее оживленный, здесь каждый день очень много людей, кто-то спешит на работу, а кто-то с работы. В нашем городе есть несколько парков, самый красивый центральный парк. Здесь всегда много людей. Особенно летом в парке здорово проводить свободное время, так как можно спрятаться от жаркого солнца в прохладную тень деревьев. Жители нашего города дружелюбные, они всегда рады гостям, и принимают их с удовольствием, они, как и я, любят свой город.

Здесь каждый будет чувствовать себя комфортно и уютно.