

# Презентация



Мой любимый город «Санкт – Петербург»

С. Петербургъ Зимній дворець со стороны Невы.  
St.-Pétersbourg Palais d'hiver de la côté de la Neva.

## *Презентация для детей старшей группы*

### *Мой любимый город Санкт – Петербург*

Подготовила воспитатель: Яковлева Н. В.

**Цель:** Приобщение детей к истории и культуре родного города Санкт – Петербурга, её достопримечательностям. Воспитывать любовь и привязанности к родному городу.

**Задачи:** Воспитывать чувство гордости, за Санкт – Петербург, эмоционально ценностное отношение к своему городу. Осуществлять ознакомление детей с историческим, культурным, географическим своеобразием.



Санкт – Петербург  
Гордая белая птица.  
Санкт – Петербург,  
Бронзовый царь и царица.  
Санкт- Петербург,  
Славы российской столица.  
Это частица, сердца частица  
Город наш Санкт –Петербург.



Сурьба.ру, 2014





## Что такое герб?

- Герб – немецкое слово, означает -«наследство»
- Герб – это условное изображение, являющееся символом и отличительным знаком государства, города, рода, отдельного лица, отражающее исторические традиции владельца



# Герб Санкт-Петербурга



Геральдическое описание герба Санкт-Петербурга гласит: "В червленом (красном) поле золотой российский скипетр поверх двух опрокинутых серебряных якорей морского и речного, о четырех зубцах, накрест. Щит увенчан российской императорской короной и положен поверх двух российских скипетров натурального цвета, соединенных лентой Святого Андрея Первозванного".

# Основание Санкт-Петербурга



- Основание Петербурга знаменовало собой выход России к Балтийскому морю. 28 апреля 1703 года Петр I произвел разведку устья Невы и островов дельты. Местом для строительства новой крепости, названной Санкт-Петербурх, был выбран Заячий остров, расположенный в самом широком месте Невы. План будущей крепости начертил сам Петр I. Работы по ее строительству начались 16 мая 1703 года под руководством А.Д.Меншикова.



Император Петр I мечтал построить город-порт морской и речной, главный центр торговли с другими странами, с многочисленными реками и каналами, удобный для перемещения судов и людей.

Город назван именем святого Петра, хранителя ключей от ворот рая. Санкт – Петербург – город святого Петра. Город возводился на болоте, топи.

27 мая 1703 года. На Заячьем острове была заложена

Петропавловская крепость. Это дата рождения Санкт-Петербурга.

Петербург начал строиться как город крепость. Россия вела войну со Швецией за выход через Неву и Финский залив в Балтийское море

Он царя Петра творенье,  
Город славы, город-сад.  
Кораблей заморских флаги,  
Вдоль Невы дворцов парад.

(В. Степанов)

Санкт-Петербург – один из самых больших и красивых городов России – расположен на берегах Невы. Строительство города было начато 16 мая 1703 года по указу Петра I.



Чтобы укрепиться на Балтийском море, создать флот, быть ближе к Европе и решил Пётр I заложить новый город в устье реки Невы. Основывая новый город, Пётр мечтал перенести сюда столицу России.

Имя новому городу решено было дать «Санкт-Петербург» - «город святого Петра».

Место, где решили строить город, было сырое и болотистое. По приказу Петра I рабочих людей собирали со всей страны. Много трудностей пришлось испытать строителям нового города. И вот, через несколько лет, Санкт-Петербург стал одним из самых красивых городов нашей страны.

Город на Неве несколько раз за все годы существования менял своё имя:

с 1703 по 1914 – Санкт-Петербург;

с 1914 по 1924 – Петроград;

с 1924 по 1991 – Ленинград.

С 1991 года городу возвращено его историческое имя - Санкт-Петербург.

Петербург 206 лет был столицей России с 1712 по 1918 год.



# Основание города

Дата основания Санкт-Петербурга – 16 мая 1703 г.  
В этот день Пётр I заложил **Петропавловскую крепость**.

В следующем, 1704 году для защиты морских рубежей России на острове Котлин была основана крепость **Кронштадт**.

Новому городу Пётр I придавал важное стратегическое значение для обеспечения водного пути из России в Западную Европу.



# Географическое положение

**Санкт-Петербург** является самым северным из городов мира с населением свыше миллиона человек.

Город расположен в пределах Приневской низменности, на прилегающем к устью реки Невы побережье Невской губы Финского залива и на многочисленных островах Невской дельты.

Высота города над уровнем моря: для центральных районов — 1—5 м.

Самое высокое место в черте города — Дудергофские высоты в районе Красного Села с максимальной высотой 176 м.

Высокоширотным положением города объясняется явление **белых ночей**.



*Санкт-Петербург-гранитный город,  
Внесенный словом над Невой,  
Где небосвод давно распорот  
Адмиралтейскою иглой.*



*Не просто слово «город».  
Если в зеркале прочесть-  
Ты увидишь слово «дорог».  
Город дорог, так и есть.*




**Нева́** — река в России, протекающая по территории Ленинградской области и Санкт-Петербурга, соединяющая Ладожское озеро с Невской губой Финского залива Балтийского моря.

Длина 74 км, площадь собственного бассейна 5 тысяч км<sup>2</sup>. Нева — это единственная река, вытекающая из Ладожского озера. На берегах Невы расположены четыре города: Шлиссельбург, Кировск, Отрадное, Санкт-Петербург — и несколько десятков других населённых пунктов.

Судоходна на всём протяжении, является частью Волго-Балтийского водного пути и Беломорско-Балтийского канала.

# МОСТЫ

Через водные объекты города перекинута около 800 мостов (не считая мостов на территориях промышленных предприятий), в том числе 218 пешеходных и 22 разводных.



Мост Ломоносова

Из этого количества часть мостов находится в пригородах Санкт-Петербурга:

- Кронштадт — 5,
- Пушкино — 54,
- Петергоф — 51,
- Павловск — 16,
- Ломоносово — 7 мостов.



Самый длинный мост — Большой Обуховский (вантовый) мост через Неву (полная длина мостового перехода — 2824 м), самый широкий мост — Синий мост на реке Мойке (99,5 м).



*Наш город прекраснее всех!  
Он поражает гостей  
Широтою своих площадей,  
Красотою мостов и рек,  
С золотых куполов церквей  
Льётся песня колоколов,  
Прославляя город Петров,  
Ставший славой России всей!*




# Современный Санкт-Петербург

Сегодня Санкт-Петербург - город федерального значения Российской Федерации, административный центр Северо-Западного федерального округа.

Население — 4,6 миллиона человек.

Площадь территории города — 1439 км<sup>2</sup>

В последние годы в городе установлено много памятников. Отреставрированы и восстановлены — Константиновский дворец, храм Спаса на Крови и многие другие. После долгого перерыва 25 мая 1991 года церковная служба прошла в Казанском соборе. В 2001 году начинается строительство Кольцевой автодороги вокруг Петербурга, 15 декабря 2004 года открывается Большой Обуховский мост. Продолжается развитие метрополитена.



# Музеи Санкт-Петербурга

*Вот выходим на Неву мы.  
О музее наши думы.  
И о том, что город наш  
Сам – огромный Эрмитаж.*

О. В. Тарутин





# Эрмитаж

Когда в 1852 г. Эрмитаж открылся для публики, это был единственный европейский музей за пределами Англии, располагавший коллекцией английской живописи. Сегодня «Эрмитаж» — это один из самых крупных музеев мира, в фондах которого множество поистине бесценных произведений искусства. В его состав входят Зимний дворец, Старый, Новый и Малый Эрмитажи, Эрмитажный театр и Эрмитажный гараж, Запасной дом Зимнего дворца, Меншиковский дворец и Восточное крыло Главного штаба.



## **Петропавловский собор**


*Старейшим храмом Санкт-Петербурга является Петропавловский собор. Церковь во имя Апостолов Петра и Павла была заложена через месяц после основания города, 29 июня 1703г. и 1 апреля 1704г. была достроена и освящена во имя Святых Апостолов Петра и Павла.*

*Первоначально это была деревянная церковь, с 1712г. на ее месте началось возведение каменного Петропавловского собора по проекту архитектора Д.Трезини. Строительство продолжалось 21 год, и лишь в 1733г. собор был освящен при императрице Анне Иоановне.*



# Исаакиевский музей.

- **Исаакиевский собор** — крупнейший православный храм Санкт-Петербурга, расположен на Исаакиевской площади, имеет статус музея.
- Построен в **1818—1858** годы по проекту архитектора **Огюста Монферрана**, строительство курировал император **Николай I**.
- Высота — **101,5 м**, внутренняя площадь — **более 4 000 м<sup>2</sup>**.
- Освящён во имя преподобного **Исаакия Далматского**, почитаемого **Петром I** святого, так как император родился в день его памяти — 30 мая по юлианскому календарю.





## Кунсткамера

Кунсткамера в Санкт-Петербурге - это один из старейших музеев Северной столицы и всей России. Он был создан по указу Петра Первого с целью собирания и исследования раритетов, рожденных как природой, так и руками человека. В настоящее время собрание Музея антропологии и этнографии им. Петра Великого - Кунсткамера Российской академии наук является одним из наиболее полных и интересных музеев в мире. В нем собрано более миллиона экспонатов. Более ста лет они служили исследователям в области археологии, анатомии и медицины.



# Дворцовая площадь



Одна из наиболее совершенных в градостроительном отношении площадей мира, свидетель трудов нескольких поколений талантливых зодчих. Площадь сформирована южным фасадом Зимнего дворца, закругленным фасадом грандиозного здания Главного штаба и западным фасадом Штаба гвардейского корпуса. В ансамбль площади включен также Малый Эрмитаж, трехэтажный корпус которого выходит на Миллионную улицу и подчинен фасаду Зимнего дворца. Важным элементом ансамбля является и Новый Эрмитаж, украшенный гранитными изваяниями атлантов. В центре площади установлена Александровская колонна — памятник Отечественной войны 1812 Г.



Летний сад в Санкт-Петербурге был заложен по приказу Петра Великого в 1704 году в качестве летней царской резиденции.

Безусловно, символом Летнего сада и одним из символов Санкт-Петербурга является ограда, выходящая на набережную Невы, построенная в 1770-1784 годах архитектором Ю.М.Фельтоном. Но мало кто знает, что на этом самом месте некогда стоял Летний дворец Анны Иоанновны, удивлявший современников своим великолепием.





## «Медный всадник»

(памятник Петру I)


По замыслу скульптора основанием памятника служит естественная скала в виде волны. Форма волны служит напоминанием о том, что именно Пётр I вывел Россию к морю. Гранитный монолит был найден в районе Лахты, в двенадцати верстах от Санкт-Петербурга. Когда-то, по местным преданиям, в скалу попала молния, образовав в ней трещину. Среди местных жителей скалу называли «Гром-камень», так и стали потом называть её когда установили на берегу Невы под знаменитым памятником. Вес монолита — около 1600 тонн. Доставляли скалу до места назначения 9 месяцев, на барже. Во время перевозки десятки каменотёсов придавали ей необходимую форму. Прибыла она к Сенатской площади 26 сентября 1770 года.

# Крейсер «Аврора»

У Петроградской набережной находится один из самых узнаваемых символов Санкт-Петербурга — крейсер «Аврора». Построен корабль на верфи «Новое адмиралтейство» в апреле 1900 года, первый боевой опыт получил в Цусимском сражении (1905г). Избежав гибели, «Аврора» прорвалась на Филиппинские острова и в 1906 году вернулась в Кронштадт







«Ты, посмотри, малыш, вокруг!»  
Наш дивный город – Петербург!  
Он наш любимый и родной,  
Его мы любим всей душой.»

