



Презентація на тему : «Міста нашого краю «Кривий Ріг»

Виконала учениця 11-Б
Маренюк Владислава



Символіка



ГІМН:

- Рідний мій Кривий Ріг — моє місто невтомне,

- В світі інших таких не зустрінеш ніде.
На просторих майданах, у шахтах і домнах
Все кипить, все міняється, стрімко росте!



Приспів:

Кривий Ріг — моє місто,
Це тобі моя пісня,
Хай летить вона в небо високе твоє.
Ти — перлина держави,
Її гордість і слава,
Я вклоняюся долі, що ти в мене є!


Не коривсь, Кривий Ріг, ворогам ти ніяким,
Скільки б землю твою не топтали вони.
Переможну весну принесли в сорок п'ятим
Твої віддані дочки і мужні сини!

Приспів

Де навечно злились Інгулець з Саксаганню
Полонить ніжно душу святе почуття.
Кривий Ріг, ти моє незрадливе кохання,
Вірю я у щасливе твоє майбуття!



- Кривий Ріг має трьохсотрічну історію. Зародився в середині XVII століття в північній частині Інгульської паланки (повіту) Запорозької Січі



Легенди про походження назви міста

- Перша згадує запорожця Рога на прізвисько «Кривий», що оселився давним-давно на березі Дніпра(особа героїчна і легендарна. Поранений в боях у ногу чи втративши око, прозваний через це «Кривим» Рогом, козак облишив ВІЙСЬКОВУ службу і оселився на Саксагані)





- Друга:Кривий мис при злитті річок Інгулець та Саксагань (саме тут було засновано поселення, яке потім виросло в сучасне місто)



- Село швидко зросло. Теплий клімат, привільні незаймані землі, повноводі ріки, порослі лісами і чагарниками балки, розкішні луки — все це сприяло хліборобству, скотарству, мисливству, рибальству та іншим заняттям місцевого населення.



- В середині XVIII століття Кривий Ріг був уже великим селом, про що свідчить побудова в ньому у 1761 році церкви (церкви будувались тільки у великих селах). У 1781 році тут налічувалось 482 двори і 2184 жителі. Після ліквідації Запорозької Січі населення Кривого Рога і його околиць поповнювалось за рахунок колоністів і переселенців - німців, євреїв, балканських слов'ян і кріпаків, переселених поміщицями з інших губерній Росії.
- Та все ж населення Кривого Рога зростало повільно.
- Основна причина цього - голод у посушливі роки, холера і чума, які нерідко косили поселенців.





- Вже потім з'ясувалося, що тут не лише багато риби в ріках, а й корисних копалинь в надрах: рудні родовища, поклади бурого вугілля, мармуру, доломітів, покрівельних та талькових сланців, сурику, охри, мумі, будівельних пісків, суглинків, скандію, ванадію та ще близько 40 елементів таблиці Менделєєва





- У 1860 році Кривий Ріг був проголошений містечком. У цьому акті проявилось визнання його зрослої економічної ролі. Але й після цього тривалий час Кривий Ріг залишався типовим селом. Його швидкий промисловий розвиток розпочався лише в останній чверті XIX століття в

Населення:

- Станом на 2012 рік-659 090 тис.осіб



Залізниця:

- Криворізький відділок Придніпровської залізниці за обсягом вантажних перевезень є один з найбільшим серед залізниць України.



- У місті існує підземний трамвай.
Довжина лінії складає 18 км.




Повітряний транспорт

- Перші рейси із Кривого Рогу в Харків і Одесу почали виконувати ще далекого 1926 року. Через півстоліття в місті був побудований аеропорт «Змичка» із ґрунтовою злітно-посадковою смугою. Невеликими літаками АН-2, ЛІ-2, ІЛ-14 і АН-24 щорічно перевозилося близько шести тисяч пасажирів.



- Кривий Ріг — велике промислове місто в **Дніпропетровській області**, центр Криворізького залізнорудного басейну, де розташований один з найбільших в світі заводів (Криворізький Державний Гірничо-Металургійний комбінат),





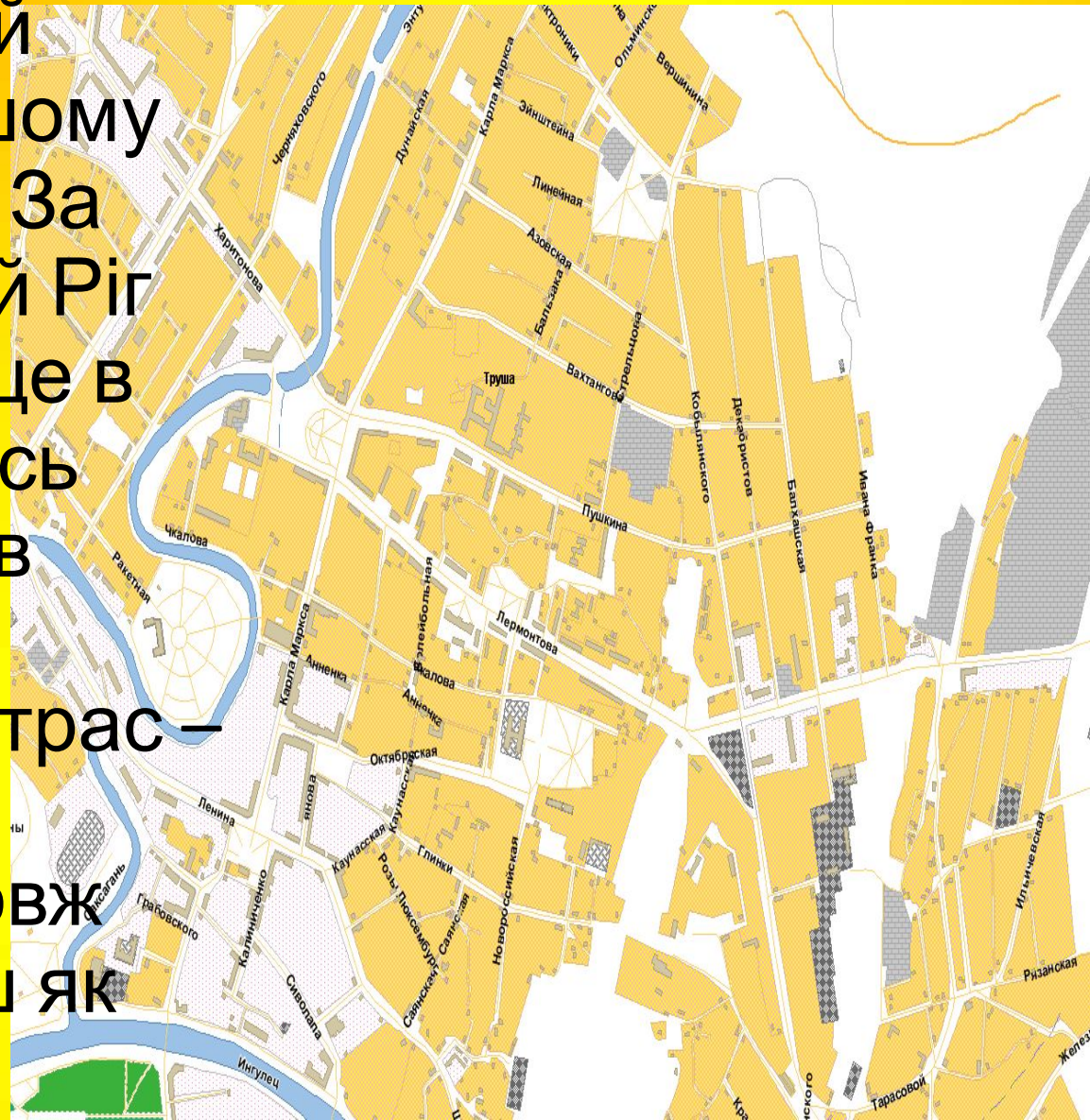
- Третє місце у світі за видобутком руди(32 мільярди тонн)
- 90%загального видобутку

Найбільші підприємства:

- «Мітал Стіл Кривий Ріг»
- Центральний, Південий, Півничний, Інгулецький гірничо-збагачувальні комбінати
- Турбінобудівний завод



- Кривий Ріг — ще й найдовше на нашому континенті місто. За довжиною Кривий Ріг займає друге місце в світі, поступаючись лише Ванкуверу в Канаді. Загальна довжина міських трас — 1 195 км. Місто витягнулося вздовж Інгульця на більш як 120 км!



- Кривий Ріг ще й студентське, юне місто: тут розташовані Криворізький Національний Університет, Криворізький Гірничий Університет, КПУ та інші вищі навчальні заклади.





- Кривий Ріг – дуже зелене місто. Приїжджаючи в центр Криворізької агломерації, навіть не сподіваєшся побачити зелені вулиці і парки :23 парки, 135 сквери, 11 набережних, 17 садів.
- Ландшафтні заказники:Балка Північна



- Є ще й унікальне у своєму роді виробне каміння, представлене променистим кварцом - різноманітні природні «котячі», «зміїні», «соколинні», «тигрові очі» та криворізька яшма.



- Крий Ріг багатий ще й на мінеральні джерела. Їхні радонові, сірководневі, залізисті води, багаті на йод і бром близькі водам курортів П'ятигорська та Цхал

