

**Проект по дисциплине
«Краеведение»**

группа БТУ11-ТУ1

*Артемовский городской
округ*

Студенты


**Архипова Ю.
Евменчук Е.
Сабуцкая А.**

**Руководитель
Старший
преподаватель**

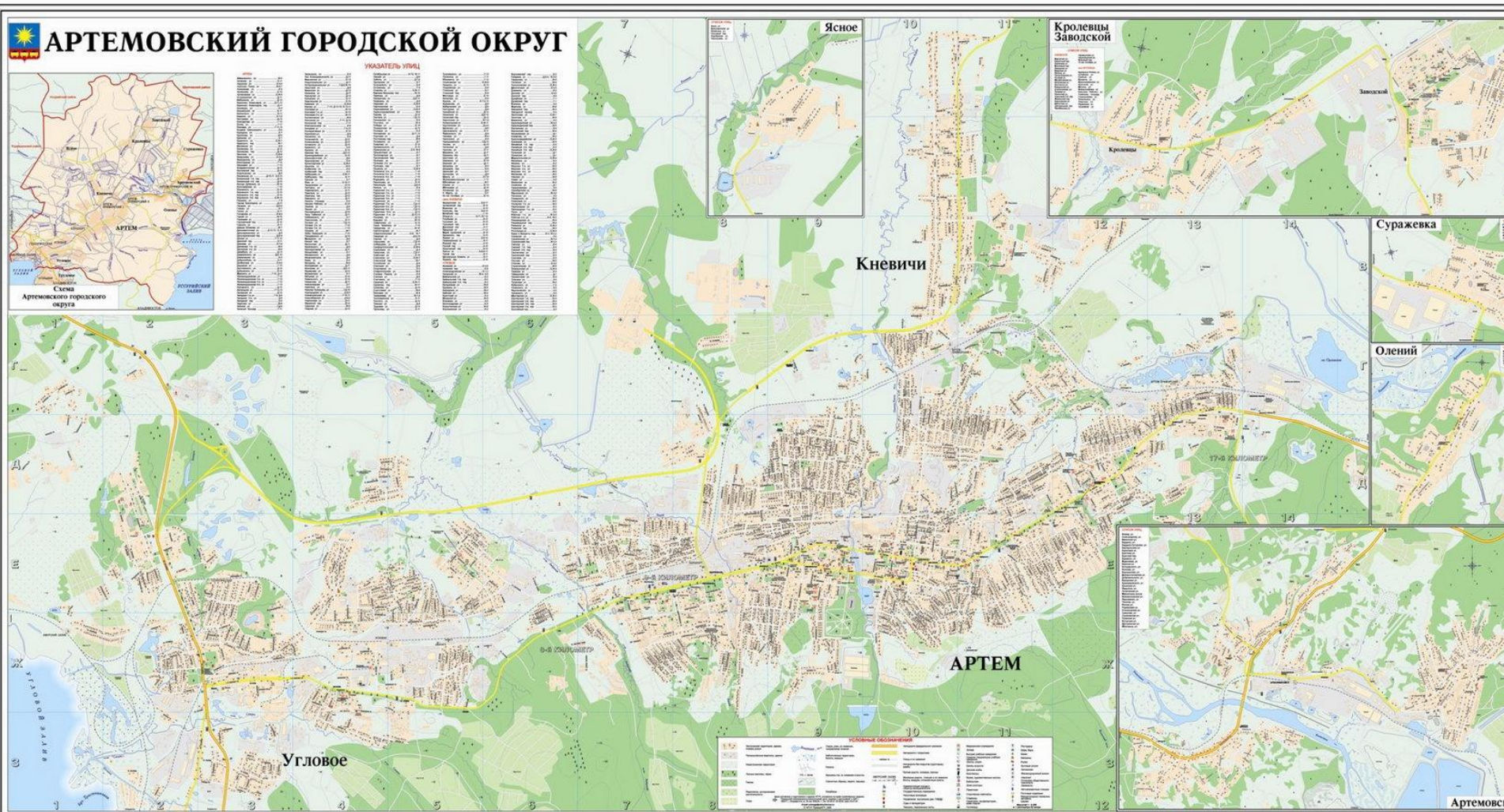
Ильяшенко Е.С.

Фото округа





Карта округа



Карта 1906 года



Географическое положение округа




- Территория города Артема занимает северную часть полуострова Муравьева-Амурского на юге Приморского края. С запада и востока Артем омывают воды Амурского и Уссурийского заливов. От северных ветров город закрывает горный массив хребта Пржевальского, а с юга он защищен сопками полуострова Муравьева-Амурского.




Геральдика

- ▣ **Герб** г. Артема един и гармоничен: все фигуры аллегорически символизируют город, история которого неразрывно связана с открытием и разработкой в южном Приморье месторождения угля.



Символика

- Вагонетки, груженные углем, аллегорически символизируют основные отрасли промышленности, давшие социально-экономическое развитие городу, в которых были заняты жители, - угледобывающую и углеперерабатывающую.



Черный - цвет угля. Черный цвет символизирует мудрость, скромность, честность и вечность бытия.

Артемовская ТЭЦ – первенец приморской энергетики, снабжает электроэнергией южное Приморье – это показано солнцем – символом созидательной силы, света, богатства, изобилия; являясь источником тепла, жизни, мира и согласия, солнце изливает на землю поток жизнетворческих сил, а на людей – свою благодать.

- **Лазурь** символизирует красоту, истину, честь и добродетели, а так же географическое расположение на берегу Японского моря.
- **Красный цвет** символизирует труд, жизнеутверждающую силу, мужество, праздник, красоту.

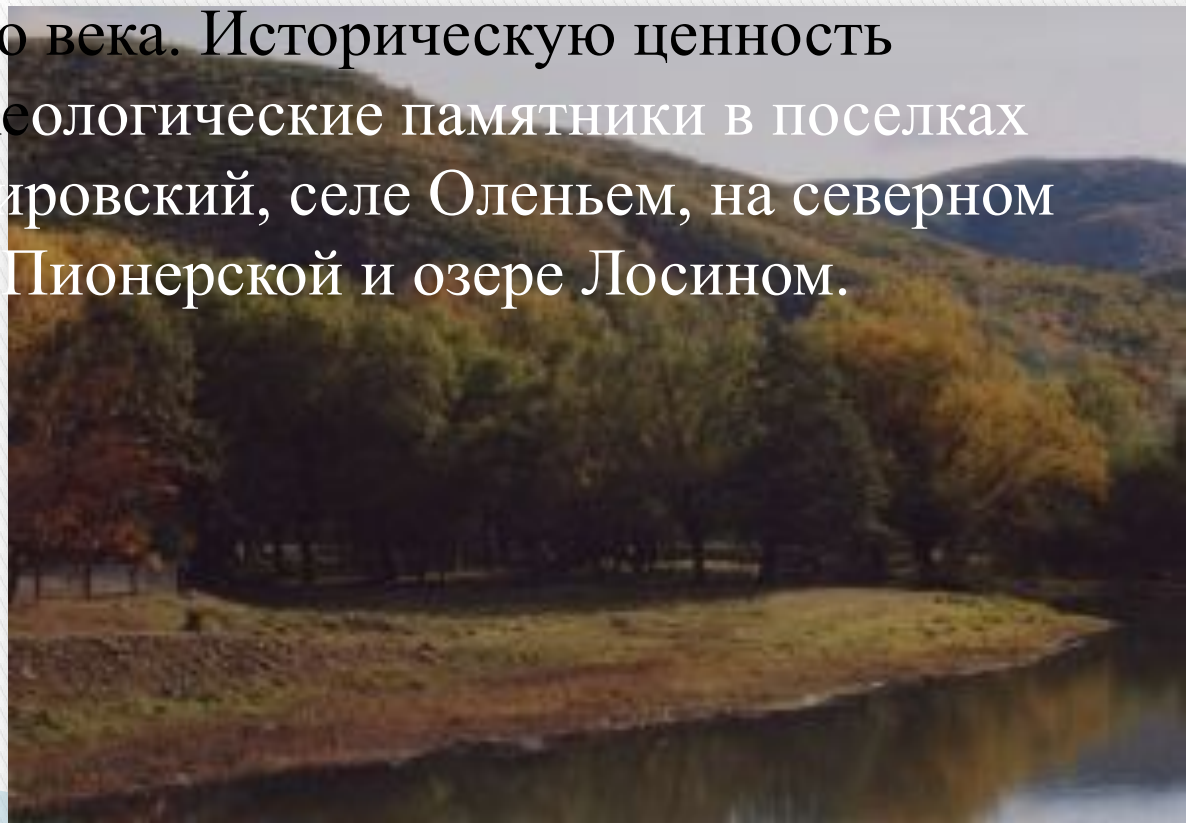
Флаг



- **Флаг** муниципального образования город Артем составлен на основании герба г. Артема, по правилам и соответствующим традициям геральдики, и отражает исторические, культурные, социально-экономические, национальные и иные местные традиции.
- **Описание флага г. Артема:**
- “*Флаг* города Артема представляет собой прямоугольное полотнище с соотношением ширины к длине 2:3, разделенное по горизонтали на две неравные полосы: верхнюю синюю в $\frac{3}{4}$ ширины полотнища, несущую в центре изображение желтого солнца с шестнадцатью лучами (без изображения лица), и красную в $\frac{1}{4}$ ширины полотнища”.

История освоения и заселения

- История города **Артема** неразрывно связана с историей Приморского края. Древнейшая история города Артема приходится на периоды палеолита, мезолита, неолита и раннего железного века. Историческую ценность представляют археологические памятники в поселках Артемовский и Кировский, селе Оленьем, на северном побережье бухты Пионерской и озере Лосином.



- Интересна и удивительна история освоения и заселения территории нынешнего Артема, расположенной в долине на севере полуострова Муравьева – Амурского на юге Приморского края. Это была заболоченная долина, покрытая густой тайгой. Из-за болот и гнуса эта территория еще долгое время представляла собой незаселенное пространство. И только в 1891 г. здесь возникает первое поселение русских людей – Угловое, в одной из бухт Амурского залива. Основателями были крестьяне – переселенцы с западных краев и областей России. После этого, в течение 1896 г. были основаны сразу два села – Кролевец и Кневичи.





- В 1913 г. в районе 9-й версты Сучанской железной дороги были обнаружены выходы богатых угольных пластов. Это месторождение за столбил известный владивостокский предприниматель Л. Ш. Скидельский.



- По распоряжению Л. Ш. Скидельской одновременно были заложены три шахты и поселок на топкой почве – зыбунах. Эти каменноугольные копи получили название “Зыбунные”, положив начало истории будущего города. 9 мая 1923 г. постановлением Дальревкома и решением Третьейского суда все финансовые активы, предприятия и недвижимость, принадлежащие Скидельским, были национализированы. В этом же году состоялся митинг рабочих, на котором было принято решение присвоить руднику и поселку имя советского партийного деятеля Артема (Ф. А. Сергеева).



- Один из старейших населенных пунктов на территории Артема – **поселок Олений**. Интересна его история. Название Олений – не единственное, прежде он, как и совхоз, назывался Майхэ. А еще ранее это был хутор Патюкова, дата основания которого разнится от 1887 года до 1912



□ В 1891 году близ одной из бухт Амурского залива крестьяне основали **селение Угловое** – первое постоянное поселение русских людей. Спустя несколько лет были основаны **села Кролевец (1896 г.)** и **Кневичи (1896 г.)**, названные так переселенцами в честь тех мест, откуда они прибыли.



Из всех населенных
пунктов на территории
г. Артема **поселок
Заводской** самое
новое и, пожалуй,
самое молодое
поселение, берущее
свое начало со второй
половины XX века.

Топонимика

- ▣ **Артем** – сначала поселок (с 1924 г.), а позднее город (с 1938 г.). Назван в честь партийного советского деятеля Федора Андреевича Сергеева (Артема).



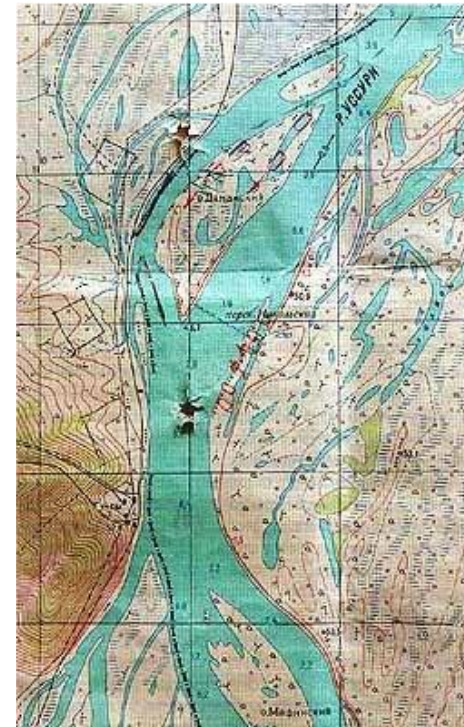
- ▣ **Заводской, поселок** назван так решением Краевого исполнительного комитета Совета народных депутатов № 929 от 14.08.68г. Связано название, скорее всего, с тем, что поселок воздвигался как индустриальная база города, где были размещены крупнейшие заводы.





- **Кневичи, село** (1896 г.) – названо (по словам старожилов) в честь уезда, из которого вышли первопоселенцы.

- **Майхе, Майхэ** – река, село и железнодорожная станция в Артеме – название китайское, образовано компонентами: ма – фонетический знак; и – муравей; хэ – река; Майхэ – Муравьиная река. Майхэ – в начале XVIII века обозначалась на китайских картах как Фурцзяхахэ.



Ходосевича, хутор – первое поселение русских на территории Артема. Назван по имени своего основателя Григория Захаровича Ходосевича.

Цемухэ, Цимухе (Шкотовка) – река, впадающая в залив Муравьиный. Название китайское, образовано компонентами: ци – род ивы; му – дерево; хэ – река. Цемухэ, Цимухе являются искаженными китайскими гидронимами Цимухэ – Ивовая река.



Зыбун (Зыбунная) – река (ныне ручей), получивший свое название, скорее всего, из-за болотистых и топких берегов и заболоченной, зыбунной местности.



- ▣ **Шевелевка, деревня** – (сегодня название одного из кладбищ Артема) названа по имени крупного промышленника Михаила Григорьевича Шевелева, владельца имения “Шевелевка” в бухте Кангауз (Уссурийский залив).