
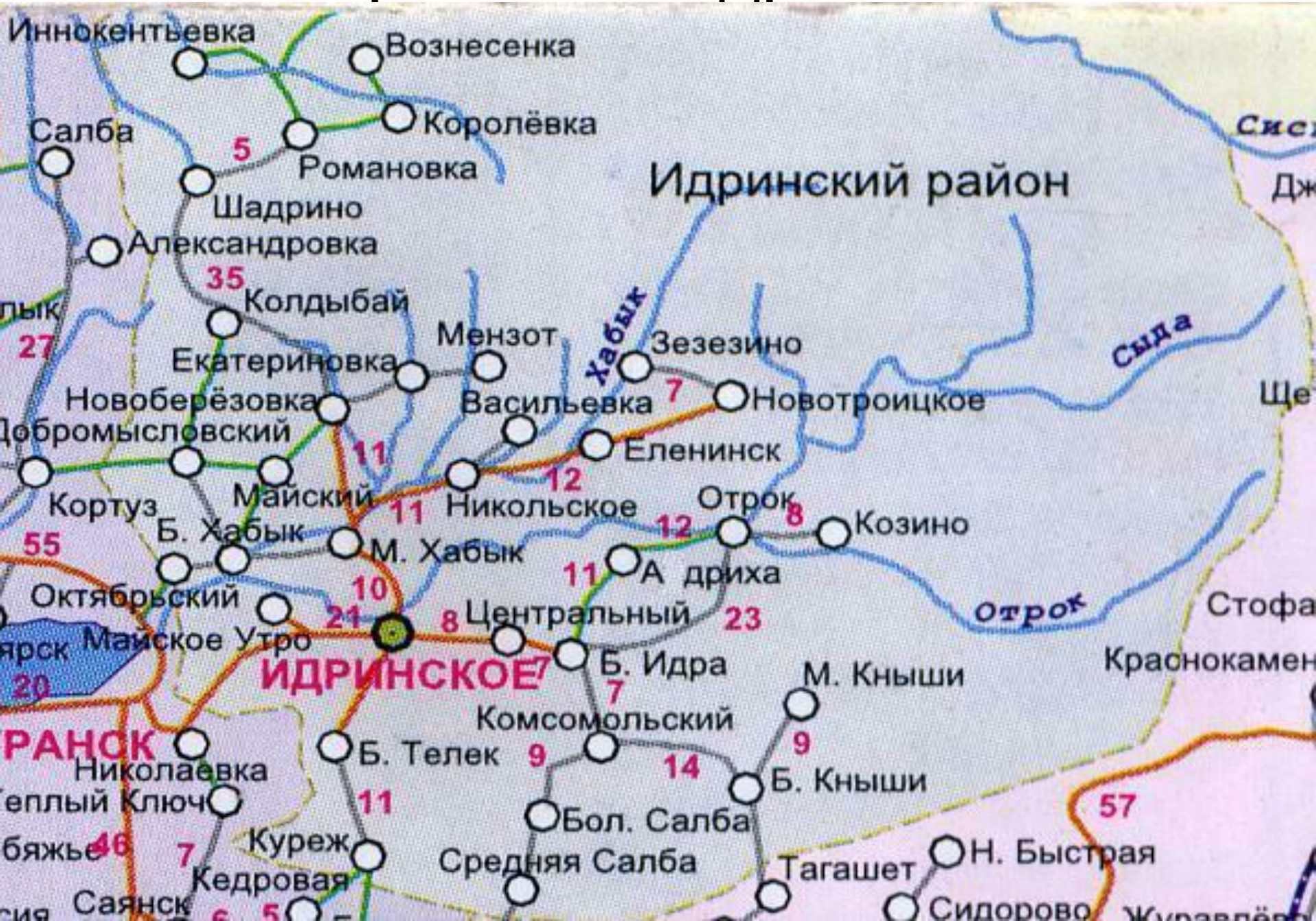


**Моё село  
Идринское**

Герб сельского совета и Идринского района.  
Образование района произошло в 1924 году.



# Карта села Идринское





Заячьё

Яндекс

© ЗАО "Президент", © ЗАО "Геоцентр-Консалтинг", 2009, © Роскартограф

# Идринский район глазами фотографа



















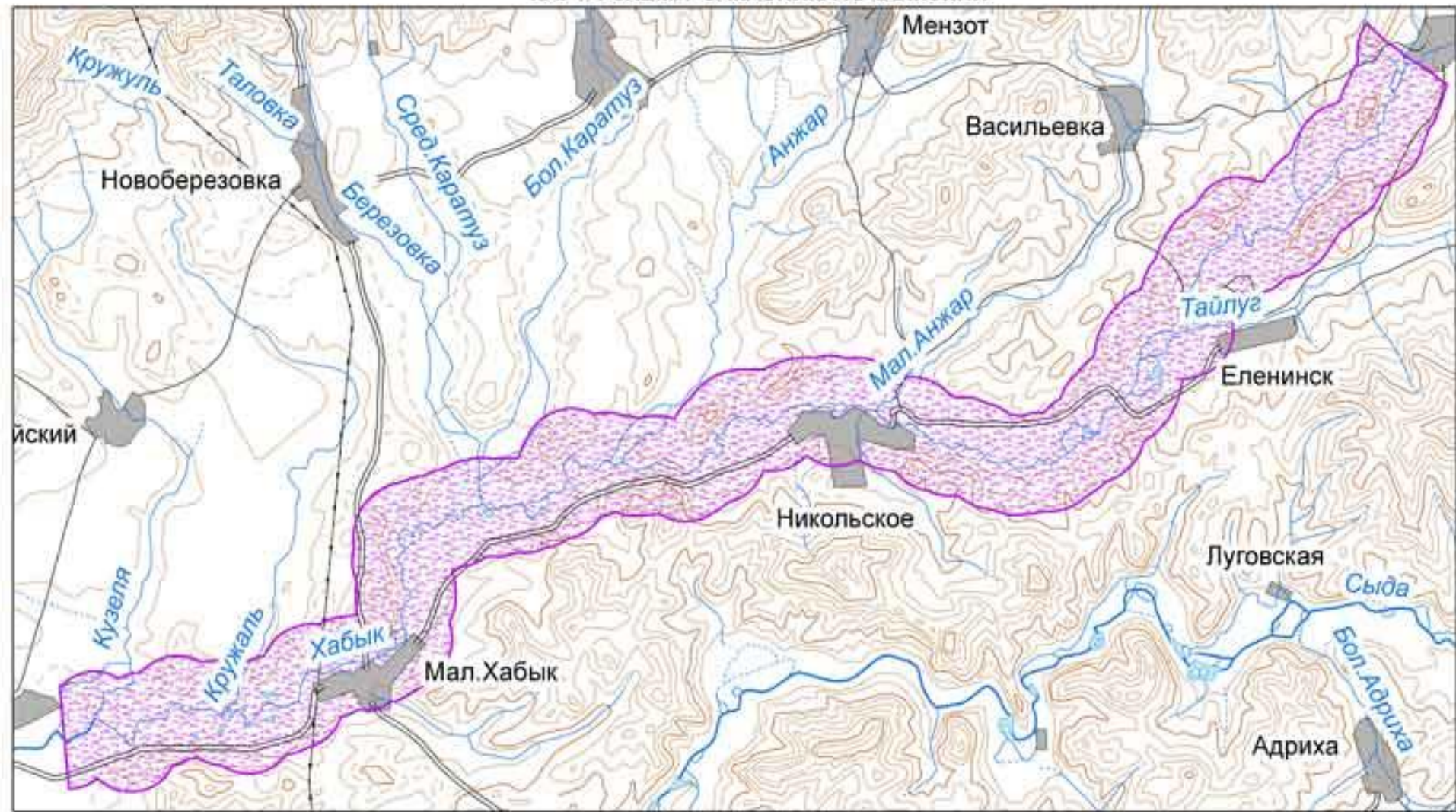
# Карта села Идринское со спутника





MAPSSHOW.COM

# КАРТА-СХЕМА ЗАКАЗНИКА ХАБЫКСКИЙ



## УСЛОВНЫЕ ОБОЗНАЧЕНИЯ

<p><b>Населенные пункты</b></p> <p>Поселок сельского типа, прочие поселения</p>		<p><b>Гидрография</b></p> <p>Реки и ручьи, не выражающиеся в масштабе карты</p> <p>Река и ручей постоянный в 2 линии</p> <p>Река и ручей постоянный в 1 линию</p> <p>Река и ручей пересыхающий в 1 линию</p>		<p><b>Рельеф</b></p> <p>Горизонталь основная</p> <p>Горизонталь дополнительная</p> <p>Особо охраняемые территории</p>		<p><b>Пути сообщения</b></p> <p>Автомобильная дорога без покрытия действующая</p> <p>Грунтовая проселочная дорога</p> <p>Объекты электроэнергетики</p> <p>ЛЭП на металлических и ж/б опорах</p>	
<p><b>Гидрография</b></p> <p>Река, ручей подземный или пропадающий</p> <p>Река, озеро, водохранилище</p> <p>Остров</p>		<p><b>Рельеф</b></p> <p>Горизонталь основная утолщенная</p>		<p>Заказник действующий</p>			

**Спасибо за внимание**