

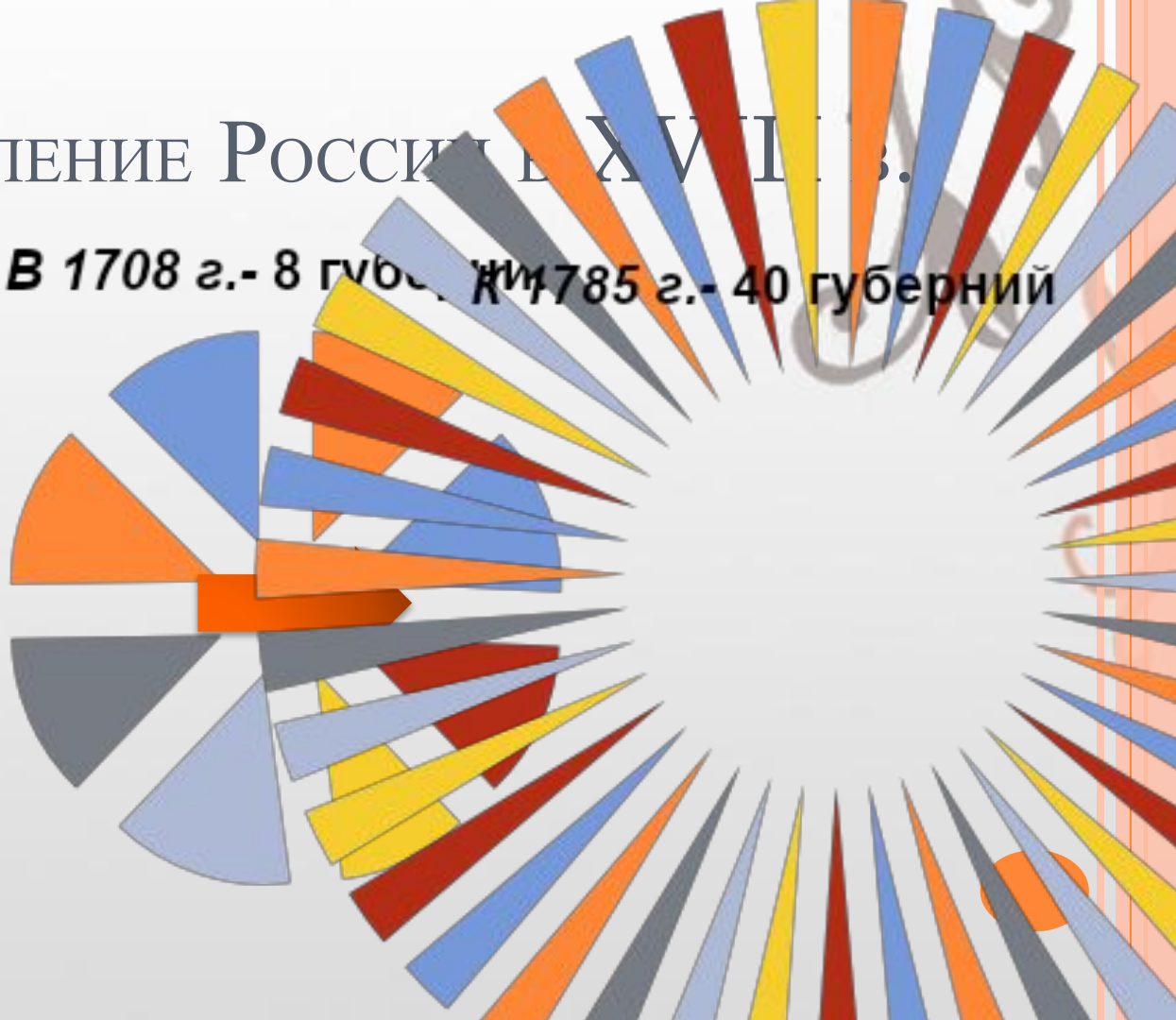
ПРОЕКТЫ РЕГИОНАЛЬНОГО ДЕЛЕНИЯ РОССИИ

Выполнил: студент 4 курса
группы 09120
Шабанов А.Р

Новосибирск – 2012

ДЕЛЕНИЕ РОССИИ В XVIII В.

В 1708 г.- 8 губерний. К 1785 г.- 40 губерний



ДЕЛЕНИЕ РОССИИ В XIX В.

К.И.

Арсеньев
1848

Г.

1) Разделение территории России на десять «пространств».

2) В основу районирования положил не только природные условия, но учитывал также население и хозяйство.

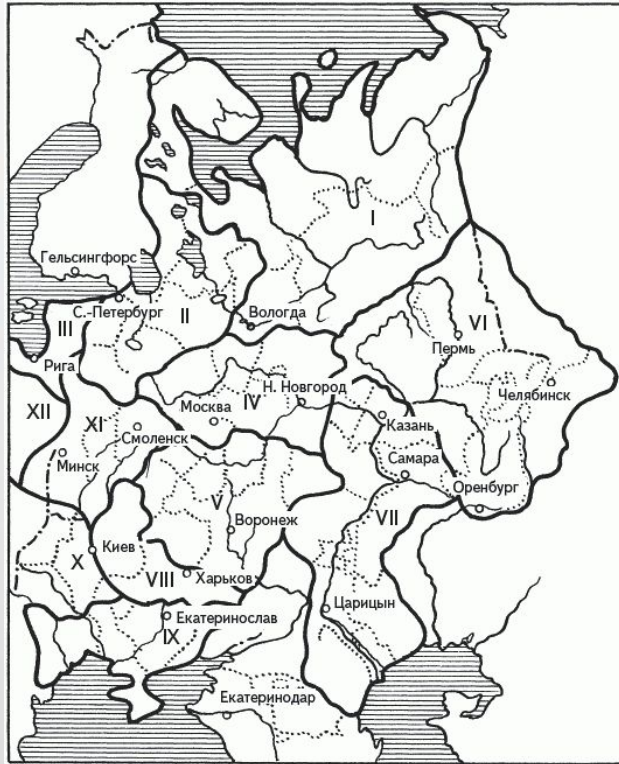
3) Выделенная им сетка «пространств» была положена в основу описания России и составления статистических данных.



ДЕЛЕНИЕ РОССИИ В XIX в.

Семенов-Тянь-Шанский

1880 г.



- 1) Большое внимание уделено населению, его размещению, а также хозяйству.
- 2) Помимо выделения крупных экономических районов, рассматриваются районы более мелкой градации, в которые группируются уезды, не считаясь с границами губерний.



ДЕЛЕНИЕ РОССИИ В XIX в.

Д.И Менделеев

1893г.

- Отмечает разнообразие условий в различных частях страны для развития промышленности. “Первейшими” из этих условий он считает густоту населения, удобство путей сообщения для вывоза продукции и подвоза сырья и возможность получить дешевое топливо.
- Районирование Менделеева исходило прежде всего из интересов развития промышленности. Такая постановка проблемы районирования была тесно связана с его идеями о необходимости быстрой индустриализации нашей страны.



РЕГИОНАЛЬНОЕ ДЕЛЕНИЕ СССР

I этап(1920-1933 гг.)

1920г.
8 районов



1921г.
21 район

- - природные ресурсы;
- - плотность населения;
- - технико-экономические условия;
- - формы организации производства;
- - территориальное политико-административное устройство страны.




РЕГИОНАЛЬНОЕ ДЕЛЕНИЕ СССР

II этап(1933-1985 гг.)

- в 1930-е гг. была создана система административно-территориального устройства страны, соответствующая потребностям административно-нажимной системы управления, т. е. приспособленная к сталинской модели построения социализма.

ПРОИЗВОДСТВЕННО-ТЕРРИТОРИАЛЬНЫЕ КОМПЛЕКСЫ



СПАСИБО ЗА ВНИМАНИЕ!

