


Прогулка по Алтайскому краю



село Сростки



Село Сrostки - Всероссийский мемориальный музей-заповедник В. М. Шукшина. Создан в *1977* году и по настоящее время является одним из самых популярных музеев края. Ежегодно в последние выходные дни июля, в канун дня рождения В. М. Шукшина, тысячи людей собираются на горе Пикет в окрестностях села Сrostок.



Василий Макарович
Шукшин

гора Пикет




КОСИХИНСКИЙ район село ПОЛКОВНИКОВО



**Косихинский район, село
Полковниково (недалеко от
Барнаула) - музей космонавта
Германа Степановича Титова.**



**Герман Степанович
Титов**



**село Курья,
Курьинского
района**

Село Курья. В местном краеведческом музее
есть именная экспозиция известнейшего в мире
человека - **Михаила Тимофеевича**
Калашникова, родившегося в этом селе.



город-курорт Белоку



Город-курорт Белокуриха.

Название города связано с горячими источниками, которые были известны еще в конце 18 века. "Белое курение" - Белокуриха.

Расположена Белокуриха в красивейших предгорьях Алтая на юге предгорной Приобской равнины на северных склонах отрогов Чергинского хребта в долине реки Белокурихи на высоте 250 м над уровнем моря.

В 1867 году на месте выхода горячих ключей была оборудована деревянная ванна со срубом и навесом.

Этот год и считают годом рождения курорта.

Сегодня в Белокурихе проживает 14700 человек. Работает 21 санаторий с собственными современными лечебно-оздоровительными комплексами на 5000 мест.

Имеются также гостиницы, пансионаты.

Воздух богат аэронами. В верхней части курорта и на склонах гор его содержание более чем в 2 раза превосходит Давос, знаменитый швейцарский курорт.

Места отдыха в Белокурихе



Лебединый заказник



В России существует всего **два** «лебединых» заказника: в Анадырском районе Чукотского автономного округа и в Советском районе Алтайского края. В зоне континентального климата Алтай — единственное место в стране, где лебеди остаются на зиму.

Общая площадь заказника более *38198* га. Помимо озер, в него входят *96* километров реки Катунь и около *70* островов. Каждую зиму на незамерзающих озерах останавливаются более **300 лебедей** и около **2000 диких уток**. В апреле птицы улетают в полярные районы, чтобы осенью с потомством вернуться на Алтай.

До Лебединых озер всего *40* км. от курорта Белокуриха. Но так как они имеют статус природного памятника, посетить это уникальное место можно только организованно. Сегодня здесь построена специальная смотровая площадка для туристов высотой *10* м, откуда можно наблюдать лебедей, не мешая их обычной жизни.

Для гостей заказника по предварительной договоренности проводятся экскурсии, что

Цветущая долина



производит оздоровительные средства на основе растений и минералов Алтая, сделало доступным для туристов свою производственную базу в Алтайском районе. Этот уголок по праву получил название «Цветущая долина», здесь с любовью выращиваются и пестуются, обласканные алтайским солнцем и напоенные родниками, декоративные и лекарственные растения.


Здесь развернута комплексная экскурсионная программа: путешествие в царство растений — дендрарий с экзотическими видами и элементами ландшафтного дизайна, индивидуальные консультации специалистов по выращиванию и уходу за цветами и кустарниками, презентация и дегустация оздоровительных продуктов а в августе-сентябре туристы получают роскошный сюрприз: «яблоневого тура» в сады «Биолита».

На площадке перед дендрарием — хрустально-голубое озеро с чистой водой, оно создано именно в том месте,





озеро Ая



Спустилась луна (Ай) в долину и схватила там людоеда Дельбегена, чтобы спасти род людской. На том месте, где спустилась с неба луна, образовалась вмятина и возникло озеро Ая... Так гласит алтайская легенда.

Озеро Ая — пресноводное озеро в Алтайском районе Алтайского края, расположенное в горной котловине левого берега Катуня в 17 км к югу от села Майма.

В переводе с тюркского "Ай" означает "луна", и действительно, озеро имеет форму полумесяца.

Вода тут прозрачная и теплая. Летом она прогревается до 20 градусов Цельсия и выше - это одно из немногих мест Горного Алтая и предгорий, где можно купаться. Длина береговой линии озера Ая 1410 м, глубина 21,7 м, площадь 9 га, диаметр ок. 300 - 400 метров. В центре озера



**Беседка на озере
Ая**

Спасибо за внимание

- 1 http://www.ru-regions.ru/?page_id=86
- 2 http://www.google.ru/imgres?imgurl=http://www.megasword.ru/photo/1010_02.jpg&imgrefurl=http://www.megasword.ru/index.php%3Fpg%3D1010&usq=__07kQKoNyKx0TY8keeZNju9ahno=&h=408&w=566&sz=84&hl=ru&start=8&zoom=1&itbs=1&tbnid=TXcZb0ZGbcJ_fM:&tbnh=97&tbnw=134&prev=/search%3Fq%3D%25D0%25BC%25D0%25B8%25D1%2585%25D0%25B0%25D0%25B8%25D0%25BB%2B%25D1%2582%25D0%25B8%25D0%25BC%25D0%25BE%25D1%2584%25D0%25B5%25D0%25B5%25D0%25B2%25D0%25B8%25D1%2587%2B%25D0%25BA%25D0%25B0%25D0%25BB%25D0%25B0%25D1%2588%25D0%25BD%25D0%25B8%25D0%25BA%25D0%25BE%25D0%25B2%26hl%3Dru%26newwindow%3D1%26biw%3D1366%26bih%3D603%26tbm%3Disch&ei=p8eKTtGiHc_Oswa076G1Aq
- 3 http://www.google.ru/imgres?imgurl=http://altaysk.ru/wp-content/uploads/2011/03/2.jpg&imgrefurl=http://altaysk.ru/gorod-kurort-belo-kurixa.html&usq=__cYUejM9KP6u8LffVjQZJG2w7JsA=&h=396&w=624&sz=66&hl=ru&start=12&zoom=1&itbs=1&tbnid=q-TZvCLLGhlLiM:&tbnh=86&tbnw=136&prev=/search%3Fq%3D%25D0%25B1%25D0%25B5%25D0%25BB%25D0%25BE%25D0%25BA%25D1%2583%25D1%2580%25D0%25B8%25D1%2585%25D0%25B0%2B%25D1%2584%25D0%25BE%25D1%2582%25D0%25BE%26hl%3Dru%26newwindow%3D1%26biw%3D1366%26bih%3D603%26tbm%3Disch&ei=WciKTvMtxcCzBueRmZoC
- 4 http://www.google.ru/imgres?imgurl=http://www.ru-regions.ru/wp-content/uploads/2011/02/054.jpg&imgrefurl=http://www.ru-regions.ru/%3Fp%3D219&usq=__CSWQjTxsX4qUK_I7RR4ycz262kg=&h=297&w=483&sz=20&hl=ru&start=1&zoom=1&itbs=1&tbnid=JMHR EPYA1czXHM:&tbnh=79&tbnw=129&prev=/search%3Fq%3D%25D0%25BB%25D0%25B5%25D0%25B1%25D0%25B5%25D0%25B4%25D0%25B8%25D0%25BD%25D1%258B%25D0%25B9%2B%25D0%25B7%25D0%25B0%25D0%25BA%25D0%25B0%25D0%25B7%25D0%25BD%25D0%25B8%25D0%25BA%2B%25D0%2590%25D0%25BB%25D1%2582%25D0%25B0%25D0%25B9%25D1%2581%25D0%25BA%25D0%25B8%25D0%25B9%2B%25D0%25BA%25D1%2580%25D0%25B0%25D0%25B9%26hl%3Dru%26newwindow%3D1%26biw%3D1366%26bih%3D603%26tbm%3Disch&ei=dSuKTqXMK4_vsgb-urGTAq
- 5 http://www.google.ru/imgres?imgurl=http://ecoregion22.ru/images/pages/pic/284_236.jpg&imgrefurl=http://ecoregion22.ru/%3Fid_razd%3D236&usq=__-do9zAryp28ydDu0dxWeiNNtuTM=&h=412&w=550&sz=34&hl=ru&start=7&zoom=1&itbs=1&tbnid=zQLkEdNb m8FJM:&tbnh=100&tbnw=133&prev=/search%3Fq%3D%25D0%25BB%25D0%25B5%25D0%25B1%25D0%25B5%25D0%25B4%25D0%25B8%25D0%25BD%25D1%258B%25D0%25B9%2B%25D0%25B7%25D0%25B0%25D0%25BA%25D0%25B0%25D0%25B7%25D0%25BD%25D0%25B8%25D0%25BA%2B%25D0%2590%25D0%25BB%25D1%2582%25D0%25B0%25D0%25B9%25D1%2581%25D0%25BA%25D0%25B8%25D0%25B9%2B%25D0%25BA%25D1%2580%25D0%25B0%25D0%25B9%26hl%3Dru%26newwindow%3D1%26biw%3D1366%26bih%3D603%26tbm%3Disch&ei=dSuKTqXMK4_vsgb-urGTAq