



# Путешествие по материкам

Гудохина Саша 2 «А» класс.

Классный руководитель

Рубцова Татьяна Яковлевна.

# Евразия

Материк Евразия – самый крупный на планете. Его можно поделить на две части света Европу и Азию. Границей между ними являются Уральские горы, Кавказский хребет, Каспийское, Азовское, Чёрное и Мраморное моря. Лишь 2 государства расположены и в Европе и в Азии – это Россия и Турция.



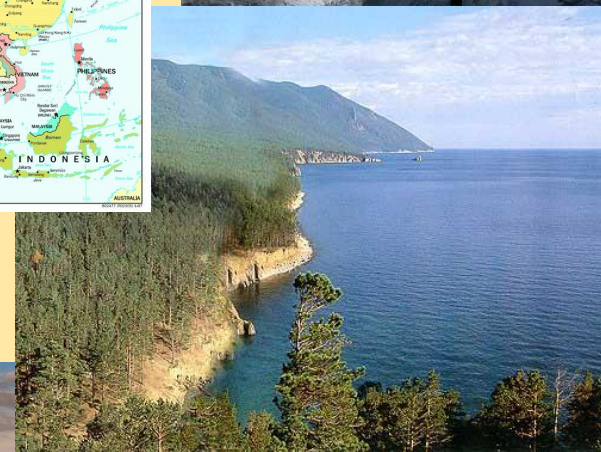
# Европа

В Европе 46 стран  
Одни европейские  
страны существуют  
уже много веков,  
другие  
образовались  
недавно. Самая  
длинная река -  
Волга находится в  
России. Самое  
большое озеро  
Ладожское, которое  
тоже находится в  
России.



# АЗИЯ

**Азия – самая обширная и густонаселённая часть света на Земле. Больше половины населения Земли составляют азиаты. Здесь 47 стран. В Азии находятся самые высокие горы – Гималаи, что в переводе означает «снежное жильё». Есть здесь и глубочайшие впадины – озеро Байкал и Мёртвое море в Израиле.**



# Австралия

Австралия – это самый маленький континент на Земле. Европейцы открыли эту землю в начале XVII века. До этого времени материк упоминался как мифическая Южная земля – Терра Аустралис. Животный и растительный мир Австралии очень своеобразен. Здесь сохранилось большинство обитающих на Земле сумчатых млекопитающих. Самый известный представитель – кенгуру – насчитывает 50 видов.



# Северная Америка

Северная Америка – третий по величине материк Земли. От Евразии Северную Америку отделяет узкий Берингов пролив. Северная Америка омывается тремя океанами: Атлантическим, Тихим и Северным Ледовитым.



# Южная Америка



В Южной Америке 32 страны. Северную и Южную Америку соединяет узкая полоска земли – Панамский перешеек. Он появился примерно пять миллионов лет назад, когда Южная Америка подошла так близко к Северной, что оба материка соединились. В начале хх века через Панамский перешеек был прорыт канал – Панамский, который и считается условной границей между материками.



# Африка

Говорят, колыбелью жизни на Земле является этот поразительный континент, второй по величине на нашей планете. Он почти полностью окружён водой.

В Северной его части расположена пустыня Сахара – настоящее море песка. А центральная зона – это сплошные джунгли и леса. На африканском континенте насчитывается около 50 стран, сосуществует много различных народов и культур.







Спасибо за внимание