

Репрезентативные объекты экологического туризма Украины



Винницкая область

Ильинецкая астроблема

В переводе с греческого языка этот термин означает «звездная рана». Такие объекты возникали на поверхности Земли вследствие падения небесных тел. Наша территория находится на Украинском кристаллическом щите. На всей его площади известно семь таких астроблем, которые являются ударно-взрывными кратерами. Самый древний из таких объектов на Земле - Ильинецкий. Его возраст - около 400 миллионов лет. В 1851 году про существование кратера заявил профессор Киевского университета К. Феофилактос. Ученый В. Тарасенко описал его и изучил в 1898 году. Термин «астроблема» стали применять к этой местности в 1970 году, когда украинские ученые систематизировали все имеющиеся на то время данные про этот кратер. Ильинецкая астроблема привлекает ученых из разных стран. В разные годы (в 1999, 2002, 2005, 2008 годах) в Виннице проводились международные конференции, которые затрагивали проблему взаимодействия малых тел Солнечной системы с планетами и образование ударно-взрывных геоструктур.



Отслоение Грушанской СВИТЫ

В околицах села Грушка Могилев-Подольского района расположено *отслоение Грушанской свиты*. Появление этого объекта связано с периодом позднего докембрия, который считается самым интересным отрезком геологической истории нашей планеты. Именно в этот период образовались докембрийские платформы и начали формироваться осадочные породы. В докембрии на нашей планете появились растения и многоклеточные организмы, возникли специфические рудные ассоциации и огромные залежи полезных ископаемых. Длина отслоения Грушанской свиты достигает 13,3 км. Пещано-глинистые отложения зеленовато-серого цвета изменяются с глубиной, отделяются коричневыми аркозовыми пещаниками. В основании залегает пласт брекчий с обломками кристаллический пород.



Устьянская дача

Ботаническим заказником государственного значения является *урочище «Устьянская дача»*, расположенное в селе Поташня Бершадского района. Заказник, основанный в 1982 году, занимает площадь 173 га. Это ценный лесной массив с преобладанием дубово-ясеневых пород с примесями реликтовой березы и липы сердцелистой. В подлеске произрастает карликовая бузина. Для нашей страны характерны совершенно другие породы деревьев, поэтому этот лесной массив является необычным украшением местности и ценным даром природы.



Александровский парк

Александровский парк (с.Благодатное Томашпольского района) был основан в конце XIX века в имени графини Бенет. Площадь парка составляет 11.3 га, на которых произрастают 80 видов деревьев (ель белая, дуб болотный, дуб красный, бундук канадский, липа широколистая, сосна черная, ясень плакучий, кизил, каштан съедобный) и кустарников (боярышник четырехкосточковый, калина бульденеж, снежная ягода, жасмин). На территории парка есть три водоема с системой дамб.



Город Хмельницкий

Город Хмельник широко известен не только в Украине, а и далеко за ее пределами. Этот курортный город называют «радоновой сокровищницей». Уникальность местности заключается в соединении трех природных факторов, имеющих активное биологическое действие: радоновые воды, минеральные воды, лечебные грязи. Минеральная вода Хмельника напоминает по своим свойствам и составу воды Трускавца. В 1934 году случайно был открыт источник радоновых вод. Эти воды не имеют аналогов среди минеральных вод Европы по своему ионному составу. В городе разработали 30 скважин. Радоновые воды применяют для лечения сердечно-сосудистых заболеваний, заболеваний нервной системы, ревматизма и многих других болезней.

Целебные минеральные воды Хмельника насыщаются разнообразными солями, газами, радиоактивными элементами. Расположение города на Украинском кристаллическом щите, своеобразный рельеф и специфический климат повлияли на необычайное богатство растительного мира – в хмельнике насчитывается около 200 видов растений. На сегодняшний день в городе работает одна водолечебница и шесть санаториев.

Хмельницькі замки



Село Стена

Село Стена в Томашпольском районе окружено живописными ландшафтами, этнографически интересными объектами. Про это место в народе существует множество легенд. Историки объясняют возникновение названия села с существующими натуральными рельефными творениями, которые стеной окружают эту местность. На 5 гектарах дерновых почв на северо-востоке села находится Сонная Поляна. Каждый год в конце апреля поляна покрывается зарослями реликтовой сон-травы.

Но не только этим славится село Стена. На Замковой горе расположены руины стен старинных укреплений (XVI-XVII ст.) – их северная, западная и восточная части. Между старинным городом и замком, на участке, который раньше занимала крепость, сейчас стоит мурованная церковь. Эта церковь была свидетелем кровопролитных войн между войсками Речи Посполитой и украинскими казаками.

Согласно народным легендам, ее построил Стефан Нечай на том месте, где он нашел икону святого Николая. С самого начала эта церковь была небольшой, отдельно от основного здания стояла звонница. В 1843 году к храму пристроили ризницу и притвор. Деревянная звонница вскоре была заменена каменной. В 1986 году помещение церкви использовалось как музей, а центральную баню демонтировали. В 1997 году здание церкви вернули настоящим владельцам – христианской общине села Стена.



Днепропетровская область



Скалы МОПРа

Скалы МОПРа «Орлиное гнездо» Днепропетровской области являются достопримечательностью природы общегосударственного значения и охраняются законом. Эти скалы - гордость Кривого Рога, они упомянуты в Украинской Советской энциклопедии.

Скалы МОПРа «Орлиное гнездо» представляло Днепропетровщину на всеукраинском конкурсе «7 природных чудес Украины» и признано одним из лучших природных объектов в нашей стране.

Скалы МОПРа «Орлиное гнездо» состоят из двух массивов:


Большая Орлинка;

Малая Орлинка.

Малая Орлинка - 10 метров в высоту, несложная и интересна наличием древней пещеры и гротов, в которых 3 тысячи лет назад скифы, а тысячу лет назад славяне - уличи, добывали железную руду, в 16 - 18 веках - казаки держали скарбницу, укрепленную и защищенную со всех сторон. Большая Орлинка выше - небольшая по ширине, порода своеобразная - гладкие скользкие поверхности и сколы правильной формы.

Отдельные скалы достигают 28 метров в высоту, это делает скалы МОПРа привлекательными для альпинистов. Здесь летом часто проходят тренировки местных альпинистов. В 60 - 70 годы 20 столетия здесь часто проходили соревнования по скалолазанию и альпинизму.

Скалы МОПРа Днепропетровской области признаны официальным национальным заповедником, который охраняется государством.



Токовский водопад на реке Каменка

Токовский водопад Днепропетровской области - серия стремительных порогов, которая находится в степной части Украины в 170 км от Днепропетровска. Речка Каменка является левым притоком Днепра. Речка Каменка течет в живописном гранитном каньоне.

Находится: Днепропетровская область, Апостоловский район, село Токовское, река Каменка.

Среди низеньких берегов пробивает себе путь река Каменка. А на отрезке течения ниже села Каменки река течет долиной: здесь русло и склоны долины одеты в гранит. Скальные выходы гранита возвышаются над уровнем реки Каменки на 30 метров. Вот здесь-то, у балки Водяной, находится высокий скалистый порог - это и есть **водопад на реке Каменке**.

Токовский каскад в Водяной балке протяженность около тридцати метров. Сливы и пороги высотой до полутора метров создают общий перепад приблизительно 6 метров. Особенно живописны водопады весной, когда уровень воды максимальный.

В последние годы в конце июня на водопадах стали проводить мотовстречи "Шолоховские водопады".

Ущелье Каменки часто называют "Красные Камни", из-за характерного цвета местных гранитов. За мостом каньон заканчивается, и речка Каменка направляется к Базавуку и Каховскому водохранилищу.

В советское время Токовское месторождение красных гранитов разрабатывал Токовский камнедробильный завод. Токовский гранит начал разрабатываться еще в девятнадцатом столетии.

Сохранились здесь и следы добычи кварца. Но в основном месторождение использовалось для добычи блоков и облицовочных камней.

Граниты Токовского месторождения можно узнать во многих архитектурных элементах и монументальных сооружениях: полированными блоками в начале прошлого века были облицованы здания, мосты и станции метро в Москве и других городах.



Памятник природы ледникового периода

Природный памятник «Валуны» - это высокий полукилометровый вал, срезанный водами Днепра, и образующий пятнадцатиметровый обрыв, естественную обзорную площадку на берегу Днепродзержинского водохранилища.

Находится: Днепропетровская область, в районе села Домоткань.

Днепровское оледенение продвигалось на юг с двух сторон - по Днепру и по Дону. По известным данным, это самое крупное оледенение, достигшее территорий современного Днепродзержинска и Днепропетровска.

Ледник - естественная масса кристаллического льда, имеющая значительные размеры, образованная из атмосферных, преимущественно твердых осадков, расположенная главным образом на суше, которая медленно движется по земной поверхности и существующая длительное время. Ледники делятся на наземные ледниковые покровы, шельфовые и горные.

Валуны - представляют собой различные по размеру (от 10 см до 10 м в диаметре) обломки горных пород, имеющие окатанную форму из-за переноса водными потоками и ледниками. Служат полезным дополнением к ландшафтным композициям, как декоративный элемент, береговым укреплением.

Природный памятник «Валуны» расположен в районе села Домоткань Днепропетровской области.

Недалеко от поворота на Домоткань находится памятник воинам 7 Гвардейской армии Степного фронта, форсировавшим Днепр в ночь на 25 сентября 1943 года, и участвовавшим в прорыве оборонительного рубежа Восточный вал. Напротив - через дорогу, на кургане установлен памятный знак - место расположения командного пункта 72-й Гвардейской дивизии под командованием Героя Советского Союза генерала А. Н. Лосева, первой занявшей Бородаевские Хутора на правом берегу Днепра.



Донецкая область

Закарпатская область



Водопад Шипот

В окружении вековых лесов, древних буков и елей со стволами в несколько обхватов толщиной, в живописном ущелье между горами Гимба и Большой Верх находится самый красивый водопад Закарпатья – **Шипот**.

Чтобы увидеть Шипот, в Межгорье ежегодно приезжают туристы не только из Украины, но и из многих европейских стран, он входит во все туристические маршруты как красивейшая природная достопримечательность, которую гостям края обязательно нужно увидеть.

Свое название это природное сокровище получило из-за напоминающего шепот шума, слышного за десятки и даже сотни метров от водопада. Это воды реки Пилипец, срываясь с высоты, шепчут свою сказку леса, завораживающую и умиротворяющую. Окружающая водопад красочная природа, виднеющиеся в высоте горные вершины, живая тишина леса, складывающаяся из многочисленных звуков природы и голоса Шипота – все это создает уникальную, ни на что не похожую атмосферу. Посещение водопада Шипот и прогулка к нему по тропам векового леса оставляют самые приятные и яркие воспоминания, производят сильнейшее впечатление даже на самых искушенных туристов.

Водопад Шипот – самый известный, хотя по высоте и второй в Закарпатье. Его высота – около 14 метров. Вода, спускаясь вниз по острым скальным выступам, представляет взору красивейший пейзаж, особенно весной во время таяния снегов и осенью в сезон дождей. Каменные выступы неравномерны, образуют несколько каскадов, вода по ним ниспадает в несколько потоков, которые, переплетаясь, соединяясь и расходясь друг с другом, создают неповторимую живую картину. На фоне темных, почти черных скальных выступов воды Шипота кажутся белыми, будто это льется не вода, а молоко, дающее жизнь, вскармливающее деревья и цветы, кустарники и почвы.



Водопад Скакало

В окружении стройного букового леса в урочище Нижнее Грабовище, что неподалеку от села Чинадиево, бурными потоками обрушивает с высоты свои воды река Синявка. Живописная картина, хоть и спрятанная в гуще леса, не осталась незамеченной. Сегодня водопад с забавным названием Скакало стал одной из достопримечательностей Чинадиево, его посещают все ценители красоты и буйной фантазии природы.

Водопад Скакало расположен в 3,5 км от Чинадиево и всего в 150 метрах от туристической базы «Водограй», которая служит ориентиром для желающих увидеть достопримечательность туристов.

Совершив небольшую прогулку по буковому лесу, отличающемуся стройностью и высотой деревьев – второго такого нет во всей Украине, полюбовавшись его красотой и насладившись ароматным воздухом, туристы открывают для себе еще более запоминающееся и удивительное сокровище. С высоты семи метров, перескакивая с камня на камень, падают, пенясь и шумя, воды реки Синявки. Когда-то в этом месте на поверхность вышли вулканические породы, образовав скальные утесы и преградив путь небольшому горному потоку, так и появилась в живописном лесу своя [достопримечательность Чинадиево](#). Небольшая высота водопада компенсируется его красотой и необычностью: водный поток, разделяясь, образует каскад ручьев, срывающихся с обрыва и будто прыгающих по нескольким ступеням вниз. Эта особенность, игривость водопада и объясняет происхождение его забавного названия.

Красивые буки, кроны которых сплетаются высоко над головой, суровые скальные выступы и валуны огромных размеров среди густого леса, бурные воды и их успокаивающий, умиротворяющий шум – эта картина завораживает любого, кто ее видит. Некоторые [достопримечательности Украины](#) излучают неповторимую энергетику, и водопад Скакало - одна из них. Прогулку к нему оценят как любители походов, так и те, кто хочет спокойно отдохнуть от суеты городов, насладиться красотой природы и полной грудью вдохнуть живительный, целебный воздух чистого леса.



Водопад Труфанец

Водопад Труфанец – одно из закарпатских сокровищ. И сокровище это нисколько не сокрыто от случайных и неслучайных глаз. Увидеть его могут все, проезжающие по трассе Н-09 между поселком Ясиня и селом Квасы. А те, кто видят, не могут удержаться, чтобы не остановиться – желание полюбоваться этим чудом природы возникает у каждого.

Труфанец назван в честь одноименного правого притока реки Черная Тиса, русло которого и служит источником для водопада. Река Труфанец берет свое начало в субальпийском поясе на высоте более 1700 метров над уровнем моря у подножия знаменитой карпатской [горы Близница](#) и проделывает путь почти в 3 километра до впадения в Черную Тису. Водопад – это последний порог, который преодолевают воды реки перед впадением в Тису, уже через несколько метров после дороги, под которой проходят воды после падения с крутых скальных массивов, они объединяются с еще более могучим и сильным потоком Черной Тисы.

Водопад Труфанец расположен на юго-восточных склонах хребта Свидовец в 7 километрах от села Квасы и в 2 километрах от поворота на самый высокогорный украинский горнолыжный курорт Драгобрат. Проезжая по трассе Ясиня-Рахов, не заметить его невозможно.

Бурные воды ниспадают по высоким и резким скальным обрывам с высоты 36 метров. Труфанец – это самый высокий в Закарпатье природный водопад. Разбиваясь, ударяясь об угловатые скалы, кристально чистые воды пенятся, создавая причудливые водные узоры и становясь белыми как молоко, шумят, составляя своеобразный голос водопада, его завораживающую, гармоничную и даже мощную мелодию. Водопад образован несколькими каскадами, представляя удивительную природную картину необыкновенной красоты. Труфанец нередко называют самым живописным водопадом в Украинских Карпатах, впечатляющим всех, кому посчастливилось его увидеть



Запорожская область



Курорт Кирилловка

Количество разнообразных баз отдыха, санаториев, пансионатов просто впечатляет. К услугам отдыхающих их более 200, расположенных как на косах, так и в самой Кирилловке. К тому же и вездесущий и неумираемый квартирный бизнес. Условия, как и цены разные. От персональных апартаментов до того, что вообще с большой натяжкой может называться жильем. Комфорт и услуги соответственно таксе.

Самое оригинальное жилье обнаружил рано утром, когда совершал осмотр местных достопримечательностей. В какой то момент вдруг осознаю, что здесь что-то не так. Богатырский храп, раздающийся откуда-то сверху, вносит сумятицу. Обратив свой взор к небесам, обнаруживаю чьи-то пятки, торчащие из большой голубятни, где-то так на пятиметровой высоте. Что ж, каждому свое...

Собственно Кирилловка это центр — зоны отдыха, развлечений, центральный рынок, центральный пляж, автостанция, “Укртелеком” и т.д., проще говоря, этакий пуп земли местного разлива. В самом центре центра родной брат белого дома, то бишь сельсовет. Напротив – пограничная застава.

Коса Пересыпь это 9 километров «цивилизованных» баз отдыха, с питанием, дискотеками, кафе, пионерскими лагерями, дикими пляжами и т.д.

Коса Федотова тянет уже на 45 километров и все те же «цивилизованные» и не очень базы отдыха, дискотеки, кафе, водные горки, рынки и т.д. Коса Федотова плавно переходит в косу **Бирючий остров** — заповедник и президентскую дачу. При попытке проникнуть на эту заповедную территорию мягко объяснили, что не стоит. Могут пострадать редкие экземпляры, охраняемые государством



Остров Хортица

Загадочный остров Хортица, расположенный посреди широкого Днепра, одно из самых уникальных мест Украины, в последнее время его развитие связано с туризмом, улучшается инфраструктура острова. Организуются новые музеи, строятся стилизованные усадьбы. В 2007 году **остров Хортица** получили статус одного из «Семи чудес Украины» — в районе острова сохранились знаменитые днепровские пороги, от которых произошло и название города Запорожье, геология гранитного скалистого острова, его растительный и животный мир уникальны.

Остров Хортица можно назвать и грандиозным памятником историко-культурного наследия — здесь жили скифы и печенеги, их следы пребывания найдены во время археологических раскопок. А с начала XVI века Хортица становится колыбелью Запорожской сети, именно здесь появилось первое казачество, а место в те времена называли Запорожьем, а впоследствии, во времена расцвета Казацкой Республики, остров стал ее центром, своего рода столицей. До сих пор остров привлекает отзвуками казацкого героизма, можно представить, как к нему подходили быстрые казацкие «чайки», а среди экспозиций местных музеев можно увидеть старые предметы, которыми пользовались еще скифы и печенеги.

Туристов привлекает и удивительная **живописная природа острова**, он с двух сторон омывается буйными водами Днепра, воспетого украинскими поэтами, над рекою возвышаются скалы, перед которыми находится узкий песчаный берег. На острове сохранился зеленый лес, не тронутый в течение длительного времени, а весной и летом он расцветает яркими красками полевых цветов. И пейзаж, и легендарное историческое прошлое, напоминающее о самом ярком периоде истории Украины, и стилизованные казачьи усадьбы, возникшие на острове в последнем десятилетии, привлекают не только группы туристов из Запорожья и жителей других украинских регионов, но и иностранных туристов из многих стран мира.



Каменная могила

Как правило, сюжеты исторических мистерий разворачиваются в декорациях старинных английских замков или других загадочных местах типа Лувра. Маловероятно, что Дэн Браун, например, решит отправить героев своих романов расследовать древние тайны цивилизации в наши не столь романтические края. Скорее, мы их увидим в антуражах Константинополя или Ближнего Востока, нежели на просторах Украины. Но и наша земля, оказывается, полнится загадками. Одно из таких мест, окутанное мистикой и тайнами – **Заповедник Каменная Могила**. Огромное количество невероятных историй и легенд, связанных с этим местом вызывает к нему неподдельный интерес.

Ходят слухи, что Каменная Могила является древней пирамидой, которую века превратили руины, или зиккуратом, воздвигнутым амазонками. Племена женщин-воинов когда-то обитали в окрестностях современного Мелитополя: об этом свидетельствуют археологические раскопки, проводившиеся в 50-х годах прошлого века археологом А.Я.Треножкиным, здесь было обнаружено огромное число могил, в которых рядом с женскими останками находилось оружие, причем его образцы были сходны с изображениями на античных барельефах. После этого открытия амазонки из легенд превратились в реальность. Эти мужественные и непокорные женщины исповедовали неизвестный нам тайный культ – видимо, место, куда они за многие километры притаскивали монолитные каменные валуны для возведения своей пирамиды, было для них священным. Правда, по прошествии нескольких веков культ стал постепенно угасать, да и неумный пыл бывших жестких воительниц рассеялся – они даже вступили в равноправный союз с каким-то скифским племенем. Кстати, считается, что сарматы – это потомки скифов и амазонок. Амазонский же храм, возведенный в степи трудолюбивыми женщинами, оставался священным местом, только поклонялись там своим божествам совершенно другие народы.



Ивано-Франковская область



Водопад «Пробій»

Водопад «Пробій» ежегодно притягивает тысячи туристов к городу [Яремче](#), который является одним из туристических центров Украины. Это очень красивое место – длинное ущелье в скалах, а по дну протекает река Прут; каскад порогов, которые завершаются водопадом **высотой 5 м.**

Кроме того, над водопадом переброшен **12-метровый мост**, с которого можно наблюдать, как Прут ежесекундно скидывает тонны воды в образованную самой природой каменную чашу. Иногда с этого моста прыгают самые смелые местные жители за деньги. Говорят, что за водопадом котловина глубиной 30 м. Рядом расположен сувенирный рынок и знаменитый ресторан «Гуцульщина».



Водопад Гук Женецкий

В Карпатах почти каждый третий водопад носит название Гук, так как шум низвергающейся воды с высоты слышно издалека.

Водопад расположенный в Женецком лесничестве в 8 км. от села [Микуличин](#) не является исключением, полный титул природной красоты звучит – Гук Женецкий. Он входит в число больших водопадов Украинских Карпат, высота – 15 м.

Великолепная природа, бурлящие воды реки Женець и захватывающее зрелище водопада – все это вместе взятое произведет неизгладимое впечатление на каждого туриста, который хоть раз посетил этот край.

Маршрут к водопаду не из легких – сначала на автомобиле или автобусе, а далее пешком между гор. Географическое расположение – урочище Женець, высота 850-900 м. над уровнем моря.



Гора Поп Иван

Гора Поп Иван Черногорский (*Черная Гора, Черногорец, укр. Піп Іван*) — одна из высочайших вершин хребта [Черногора](#), находится на юго-восточном конце хребта на границе Ивано-Франковской и Закарпатской областей. Высота 2020,5 м.

Имеет пирамидальную форму, в верхней части – каменные россыпи. Образован песчаниками. Находится в пределах Карпатского государственного национального парка.

На довоенных польских картах гора обозначалась как столб № 16. На вершине – развалины астрономо-метеорологической обсерватории. Объект туризма.

Гора покрыта преимущественно субальпийской растительностью. Распространены кустарники (можжевельник сибирский, рододендрон) и еловые леса (на высоте 1500—1600 м).

Название происходит от скалы на вершине, которая напоминала священника в рясе. В настоящее время скала разрушилась и потеряла характерную форму.



Яблуницкий перевал

Яблуницкий перевал связывает долины Прута и Черной Тисы. Высота седловины — 931 м. Этот перевал создает естественную границу Закарпатской и Ивано-Франковской областей. Здесь всегда много туристов, как и сувениров, достаточно мест, где можно остановится на привал и перекусить. Автотрасса через Яблуницкий перевал попала в Украинскую книгу рекордов как наиболее высокогорная в стране.

Яблуницкий перевал временами называют также Татарским — по преданиям, именно через него в середине XIII ст. ворвалась в Центральную Европу орда Батыя. С перевала видно вершины Горган, (Хомяк (1540 м.), [Синяк](#) (1606 м.), Добошанку (1771 м.), Черногору с Говерлой и хребет Свидовец.



WWW.PATINFO.NET



Киевская область

Витачов

Почти у самого Днепра расположено село Витачив. Вблизи села обнаружено поселение эпохи бронзы, могильник скифских времен. Оно упоминается как крупный порт на Днестре в произведениях византийского императора Константина Багрянородного, жившего в середине X в. Летописец упоминает, что в Киев прибывает много лодок с верхнего Днепра. В 1103 г. недалеко возле Витачева состоялось совещание князей (около Долобского озера). Еще раньше, в 1100 г., в самом Витачов состоялась такое же совещание, с участием князей Святополка киевского, Владимира Мономаха, Давида и Олега, однако князья между собой не поладили. В Витачове сохранились следы старых валов. Часть старого городища обрушилась в Днепр, а часть застроена зданиями.



Парк Феофания

Один из самых, пожалуй, малоизвестных и при этом красивых парков не только Киева, но и Украины. На слуху значительно чаще появляется клиническая больница Феофания, расположенная неподалеку. Да и более именитый сосед – музей под открытым небом Пирогово просто затмил эту маленькую жемчужину на окраине Киева. И абсолютно зря.

А начиналось здесь все еще в далеком XV веке. А может и того раньше. В 1471 году эта местность впервые была упомянута документально. Носила она другое название – Лазаревщина – якобы жил да был тут монах затворник Лазарь. Но уже в начале XIX века поселился здесь первый киевский викарий (епископ, не имеющий своей епархии). Ему и выделили участок земли между нынешними Теремками, Голосеевом и Пироговом для благоустройства и наведения порядка. Имя его Феофан Шиянов. Митрополит Киевский благословил переименование Лазаревщины в Феофанию. Это название сохранилось и по сей день.

В начале XX века здесь строят **Пантелеймоновский собор**. Но еще до него здесь при Феофане был построен первый храм в честь Чуда Архангела Михаила. В середине XIX века было принято решение открыть на этой территории Скит. За последующие 70 лет здесь появилось сразу 4 храма – главным из которых стал Пантелеймоновский собор. В годы войны эти места подвергались жестокому минометному обстрелу. Пострадал даже собор. Дальше – вовсе дико. Собор был передан институту механики Академии Наук УССР для экспериментов с направленными взрывами. Как ему удалось пережить это время – одному Богу ведомо, но уже в 1990-м году изуродованное и полуразрушенное здание вновь передали церкви. И закипели восстановительные работы. **С 1993 года Феофанию признали скитом Покровского женского монастыря.** Начали возведение Благовещенского храма. В 2002 году обитель приобрела самостоятельность.



Парк Дружбы народов

Вернувшись две недели назад из тура по Европе, я был удивлен тем, как быстро пришла на Украину осень. Конечно же, это не минусовые температуры и слякотная погода. Нет. Царило самое классическое Бабье Лето. Тепло, все ходят если не в футболках, то уж точно в легких курточках. А тут мне пообещали показать Настоящую Осень. И мы поехали. Дорога завела нас в Парк Дружбы Народов, что недалеко от Московского моста...

Мест в Киеве, где можно отдохнуть на природе от повседневной суеты, все же не так уж и мало. А может не так уж и много. Это с какого угла смотреть. Но практически в каждом районе есть небольшой парк/лес/посадка, выполняющую роль такой отдушины. Для Петровки это Парк Дружбы Народов. Рассказывать долго о том, какие в нем тропинки, какие площадки попросту неинтересно — приходите смотрите. Вспоминаю свое первое посещение данного парка: на карте Визиком-Киев увидел интересное кольцо явно искусственного происхождения, окруженное зеленью. Решили сходить посмотреть что же оно такое. Первое впечатление — парк ландшафтный — построен, забыт и заброшен. Люди есть только на входе, на окультуренном "пяточке" с кафешками, площадкой для волейбола и паркингом для машин. Больше там делать нечего.



Ботанический сад им. Гришко – заповедная зона в историческом Киеве

Ботанический сад им. Гришко сегодня является заповедной зоной, расположенной посреди исторического Киева на легендарном месте — Зверинце, где, согласно древней легенде, находилась гора Лыбеди – сестры Кия, основателя города. Сегодня он является одним из любимых мест прогулки Киевлян, его посещают туристы во всех уголках Украины, особенно в весенний период, когда растения сада расцветают.

План строительства ботанического сада был утвержден в 1935 году, после того как столица Украины была перенесена из Харькова в Киев. Он предусматривал создание дендрария, отдельных ботанико-географических участков, особых систем травянистых растений, участков для посадки культурной флоры и особых мест для посадки растений из других регионов и их последующей акклиматизации. Первым научным консультантом Ботанического сада им. Гришка стал **Владимир Ипполитович Липский** – президент Академии наук



Кировоградская область



Соленое озеро

Соленое озеро находится в Бобринецком районе Кировоградской области возле с. Весёловка. Это всего 4 км от трассы Бобринец-Николаев. Вода в озере очень соленая и нырять за голубой глиной тяжело - вода выталкивает. Голубая глина на дне может лечить кожные заболевания, болезни суставов и костей. За этим и ездят на это озеро из соседних областей. Даже из России приезжают некоторые путешественники. Но, так как до этого озера недалеко от трассы в Крым, то и заезжают сюда больше "по пути".

Само озеро заросло по берегам невысоким камышом, но на правом берегу сделан удобный подход к воде со ступеньками и бетонной плитой в воде для более комфортных водных процедур.

На берегу очень молодая посадка, пока еще как кустарник. Потому от дождя и солнца лучше укрываться под своими навесами или в малатках/машинах.

Расстояние от Кировограда до Соленого озера - около 85 км. В дождь от села Веселовка дорога может быть размыта (грунтовая).



Дендропарк "Веселые Боковеньки"

Дендропарк "Веселые Боковеньки" был основан в 1893 году Николаем Давыдовым, который, к сожалению, умер в нищете в 1930 году, лишившись парка и всего своего имущества после революции. В этот парк он вложил все свои знания о парковом искусстве и свою любовь к природе.

Многие сравнивают "Веселые Боковеньки" с Софиевским парком, но он отличается значительно: дендропарк в Кировоградской области больше подходит для прогулок по лесным тропам, для отдыха на берегу озер и для спокойного созерцания природы. Здесь нет толп туристов, нет лавок с сувенирами и статуй. Зато есть несколько озер с мостами, столы под навесами для отдыха компанией, гостиница, детская площадка. Есть даже очень длинный стол, подходящий для большой группы людей.

Размер парка около 109 гектаров, плюс более 540 гектаров опытно-селекционного дендрологического лесного центра, где выращивают саженцы разных пород деревьев.

От Кировограда путь занимает 70-75 км (криворожская трасса) через Новгородку, не доезжая до Братолюбовки свернуть по указателю в парк.



Черный лес

Черный лес находится в Знаменком районе и Александрийском. Среди деревьев преобладают: дуб черешчатый и граб обыкновенный. Но встречается также липа, клен остролистный, клен степной, орешник, осина, ясень обыкновенный.

В лесу находится 5 водоемов и болото. Это сфагновое болото было объявлено гидрологическим памятником природы под именем «Болото Чёрный лес».



Луганская область

Луганский природный заповедник

Самым восточным заповедником Украины является **Луганский природный заповедник**. Создан он был для сохранности исчезающих видов животных в ноябре 1968 г. Основной его целью была охрана реликтовых зверей: сурка и выхухоли. Расположен этот заповедный объект в границах **Луганской области** и занимает земли **Миловского, Свердловского, Станично-Луганского районов**. Состоит **Луганский природный заповедник** из трех отделений – **Станично-Луганское, Стрельцовская степь и Провальская степь** общей площадью 1576 га. Участки **Стрельцовская и Провальская степи** представляют эталоны типичных восточно-европейских разнотравно-типчаково-ковыльных степей, а третий филиал – **Станично-Луганский (или Придонецкая пойма)** – пойменные экосистемы левобережной части долины **реки Северский Донец**. Основным заданием **Станично-Луганского отделения** является сохранение и увеличение количества редкого и ценного зверька выхухоля. Ценностью филиала **Стрельцовская степь**, является растительный покров, основу которого составляют злаки. Здесь сохранилось реликтовое животное – сурок. Филиал **Провальская степь** создана в 1975 г. с целью охраны лесостепного ландшафта **Донецкого кряжа**. Особенно интересной является расположенная на его территории природная достопримечательность - [Королевские скалы](#).



Бараньи лбы

Бараньи лбы — визитная карточка географического центра Луганской области - **Новоайдарского района**. Это уникальное на скальное образование верхнемеловых отложений высотой около 50 метров, расположено на правом берегу р. **Айдар** около с. **Айдар–Николаевка**. Площадь этого геологического памятника природы занимает около двух гектаров. У подножия в 1993 году установлен памятный знак Жертвам голодомора 1932-1933 гг. на Луганщине.

Согласно данным Википедии, **бараньи лбы** – это скалы, сложенные из выступающих на поверхность коренных пород, сглаженные и отполированные движением ледника.

Склоны **бараньих лбов**, обращённые в сторону движения ледника, пологи и особенно гладки, противоположные склоны — обрывисты, часто неровны.



Nikolai Simonov

Королевские скалы

Королевские скалы расположены над речкою Пропась Луганской области, на территории Луганского природного заповедника. Эти скалистые образования достигают до 100 метров высоты. Зрелище очень живописное.

Появились **Королевские скалы** в результате размывания наклоненных в одну сторону слоев горной породы. На склонах этой гряды, которая простирается с запада на восток на 1,5 км и возвышается над местностью на 60-100 м, сохранилось немало редких растений, в том числе и папоротник, – асплений северный.



Львовская область

Бескиды

Бескиды — система горных хребтов в южной полосе **Карпат**, в пределах **Польши, Украины, Чехии и Словакии**. Длина свыше 300 км. Высота до 1 725 г. - (г. Бабья Гура). В 1999 году тут был создан национальный природный парк «**Сколевские Бескиды**».

Бескиды делятся на Западные — средневысокие горы, и Восточные, расположенные на **Львовщине** полосой длиной свыше 100 км, шириной до 18-30 км; высотой 800—1 000 м. Склоны гор покрыты буковыми и елово-пихтовыми лесами, на безлесных вершинах — горных долинах — альпийские луга. Представлены меловыми и третичными известняками, сланцами и песчаниками. Полезные ископаемые: залежи нефти, озокериту, калийной соли, строительных материалов и т.п.

Интересная структура земной поверхности **Сколевских Бескидов**, асимметрические геологические складки-трески (хребты) здесь будто налегают одна на одну, создавая своеобразный рельеф. В местах выхода песчаников распространены скальные образования, взятые под охрану как геологические памятники природы. Вообще в Бескидах горные хребты по обыкновению имеют широкие короткие гребни. Вершины округлены, склоны относительно преклонные и мягкие, что объясняется минералогическим составом горных пород — они легко подвергаются физическому выветриванию. Все это оказывает содействие доступности и удобству Бескидов в их рекреационном освоении. Особенно удобные горные склоны для горнолыжного туризма (отпускного, семейного). Классическим примером является **гора Тростян**, подножие которой находится за 2 км от снт Славское Сколевского района. **Гора Тростян** - центр горнолыжного спорта и туризма. С высотой 1300 г она не может соревноваться, по длине горнолыжных трасс - с **Альпами**, но хорошо выдерживает конкуренцию за сложностью спуска. В **Бескидах** встречаются каменные россыпи, отвесные обрывистые скалы - «греготи», «бескиды». Название гор «**Бескиды**» кое-кто связывает с племенем каких-то «бессов», что жили здесь, или, по другой версии, с греческим словом, которое означает «пастбище, горная долина». Возможно, достовернее второе... Впрочем, **Бескиды** испокон века были прародиной украинской народностей - бойков.



Водопад Гуркало

Водопад Гуркало - расположен на территории Национального природного парка «[Сколевские Бескиды](#)» и является гидрологическим памятником природы. Расположен на высоте 570 м над уровнем моря.

Находится во **Львовской области**, в 6 км от села **Корчин** или 12 км - от железнодорожной станции **Сколе**. Высота водопада — 5 метров. Расположенный на склоне горы Парашки, в устье реки Большая Речка. От с. **Крушельница** к водопаду ведет маркировка в виде белого прямоугольника с желтой полосой посередине. Автомобилем подъехать практически невозможно из-за плохого состояния дороги.

Вокруг водопад **Гуркало** окружен лесом, неподалеку высится **гора Кичера**, в подножии которой происходили бои УПА. Рядом с водопадом есть несколько зеленых полянок, где можно отдохнуть. В водопаде можно купаться.



Песчаные озера

Песчаные озера – парк, который расположен на ул. Гординских (бывшая Алтайская) в престижной местности **Новый Свет во Львове**. Этот небольшой парковый массив площадью 5,8 га был основан в 60-е годы на месте бывших песчаных карьеров. До этого здесь вообще была мусорная свалка.

На территории парка находится несколько озер, которые и дали название парковому комплексу. Они образовались здесь в результате просачивания воды на дно песчаной выемки и стали пересыхать в 1990-е годы из-за жилищного строительства вокруг парка. Во времена советской власти эти озера были известны как «**Алтайские**», после приобретения Украиной независимости их переименовали в «**Песчаные**».

Растительность парка представляют ясень обычный и ясень американский, а также остролистый клён и клён-явор. Есть и другие породы деревьев: белая акация, каштан конский, черешня, алыча, кедры. В подлеске и опушках растут кустарники: бузина чёрная, бирючина.

В парке есть все условия для отдыха, обустроены спортивная и детская площадки. Это место облюбовали не только 15 тысяч жителей района, но и многие гости города.



Николаевская область



Волыжин лес

Волыжин лес - участок биосферного **Черноморского заповедника**. Расположен на площади 2741 га в **Очаковском районе на Кинбурнском полуострове**.

Волыжин лес представлен участками песчаных арен, где в понижениях растут небольшие остатки лесов. Здесь сосредоточено более 40 видов древних кустарников, ольховые и осиновые рощи, могучие 300-летние дубы. Сквозь сплошную стену густых кустарников и деревьев очень трудно пробраться. Здесь расположены и Ковалевские колки - сачи, как их называет местное население.

В песчаных низинах собирается пресная вода. И там быстро разрастаются кустарники, многочисленные травы, многие из которых обвивают подрастающие кустарники и деревья. Кругом этого места постоянные ветры укладывают кольцом песчаную дюну. И вскоре папоротник и болотные растения затягивают все это место.


Внутренние водоёмы полуострова и прибрежные мелководья – настоящее птичье царство. В этом районе встречается свыше 240 видов птиц. **Волыжин лес** - место гнездования и зимовки многих видов птиц, в частности лебедя-шипунa, орлана-белохвоста.



Рацинская дача

"Рацинская дача" - заказник государственного значения, который занимает площадь больше чем 1780 гектаров. Расположен заказник в Вознесенском районе Николаевской области. Памятник лесоразведения XIX ст., в составе - преимущественно лиственные породы.

Тут живут олени, кабаны и косули, зайцы и фазаны, растет более 1000 многообразных пород деревьев. Гордость "Рацинской дачи" - березовая роща и стадо бизонов. В заповеднике расположено озеро Балластное - это неповторимое место, которое создано природой и человеком. С одной стороны высокие берега, над которыми возвышается красивый хвойный лес, и с другой стороны - озеро с комфортными местами для отдыха и рыбалки. В озере водится много рыбы. Много лет подряд озеро является излюбленным местом отдыха лебедей.



Урочище «Гард»

Урочище «Гард» – это исторический центр Буго-Гардовой паланки, наибольшей по площади административной единицы Запорожской Сечи. Находится это удивительное место в Николаевской области, возлегорода Южноукраинск. Здесь происходит слияние речек Южный Буг и Ташлык.

Об историческом прошлом местности красноречиво говорят названия: остров казака Мамаю, Запорожская брояка, скала Турецкий стол и Пугач, Казацкие ворота и другие. На острове «Гард» до сих пор сохранилась казацкая святыня - церковь во имя Покровы Пресвятой Богородицы. Это «походная» церковь, которую казаки брали с собой, когда шли в нападение. Она существует с 1742 года.

Всего же в районе Гранитно-степного Побужья, между поселками Мыгия и Александровка, находится 98 археологических памятников. Многослойная археологическая достопримечательность представляет многие эпохи: палеолит, мезолит, неолит, медный и железный века, эпоха бронзы, времена черняховской и трипольской культура, есть свидетельства поселений киммерийцев, сарматов, скифов, ольвиополитов, давних славян, римлян.



Одесская область

Дальницкий лес

Дальницкий лес (заказник «Дальницкий») — государственный ботанический заказник, который расположен на территории Овидиопольского района Одесской области, в 13 км к западу от Одессы. Заказник относится к Великодолинскому лесничеству, урочище «Дальницкое». Заказник создан в 1974 г. На площади 1024 га. Длина Дальницкого леса — 4,7 км, ширина — 2,5 км. Лес искусственный и на плане имеет правильную прямоугольную форму. Из растительности в заказнике преобладают дуб, береза, встречается сосна. Дальницкий лес является излюбленным местом отдыха туристов из Одессы и окрестных населенных пунктов. Часть территории Дальницкого леса занимает военная база.



Дунайский биосферный заповедник

Дунайский биосферный заповедник государственного значения расположен на территории Одесской области Украины. Находится в Килийском рукаве реки Дунай и занимает ее приморскую зону. Создан был при реорганизации природного заповедника «Дунайские плавни» указом Президента от 10 августа 1998 года. Тогда его площадь была увеличена практически в три раза (с 14,8 тыс. га до 46,4 тыс. га).

Дунайская дельта – одно из самых молодых образований континента, возраст которой в зоне контакта реки и моря не превышает двух столетий. Согласно Указа Президента Украины от 2 февраля 2004 года площадь заповедника составляет 50252,9 га. На румынской стороне дельты Дуная также создан заповедник, внесенный в 1991 году в Список Всемирного Наследия ЮНЕСКО. Решением ЮНЕСКО от 02.02.1999 Дунайский биосферный заповедник получил международный сертификат биосферного резервата.

В заповеднике охраняются уникальные для Европы ландшафты дунайских плавней. Острова, низменности дельты, разделены глубокими протоками меж островными внутренними каналами.

Флора заповедника насчитывает 563 вида разнообразных растений, что обусловлено большим количеством нанесенного рекой ила. Здесь растут: камыш обыкновенный, рогоз узколистный. Вдоль реки растут вербы, на приморской части — облепиха, аморфа кустовая, таморизк. Среди высокой травы попадаются участки водяной растительности, образованные белыми водяными лилиями, плавунами, а также редкими видами, занесённых в Красную книгу Украины — сальвинией плавучей и орехом плавучим.



Савранский лес

Савранский лес — государственный ландшафтный заказник. Находится в Одесской области Украины на территории Савранского района. Расположен на правом берегу реки Южный Буг на границе Одесской и Кировоградской областей, в нескольких километрах к югу от пгт Саврань. Растительность представлена смешанным лесом, встречаются береза, сосна, дуб. Достопримечательностью Савранского леса является знаменитый Гайдамацкий колодец, что находится в Дедовом яру. Построен он приблизительно в 1768 году бежавшими из Умани гайдамаками - участниками крестьянского восстания 1768 года. С годами колодец пришел в негодность, однако был возрожден в 2005 году усилиями местных жителей. Рядом с колодцем растет большой дуб, возраст которого превышает возраст колодца. На поляне рядом с колодцем находятся столы более чем на 100 человек. С 1972 года Гайдамацкий колодец является гидрологическим памятником природы. В данном месте регулярно встречаются члены козацкого сообщества, проводятся школьные экскурсии.



МАНДРИЯ

Полтавская область

Березоворудский парк

Березоворудский парк является достопримечательностью садово-паркового искусства второй половины XVIII века. Расположен в **селе Березовая Рудка Пырятинского района Полтавской области** на землях площадью 45 гектаров. Заповедный статус этот объект получил в 1960 году и стал одним из первых заказников **Полтавщины**.

Усадьба и парк принадлежали помещикам **Закревским**, которые были весьма богатыми и известными в свое время людьми. Не раз у них в гостях бывал **Тарас Шевченко**. У Платона Закревского он встречался с крестьянами-крепостными. Сохранились даже портреты помещика и его жены карандашом и масляной краской, которые выполнил Шевченко. Они находятся в Государственном музее Т.Г.Шевченко в **Киеве**.

Основу планирования парка составляют две взаимоперпендикулярные оси. Первая направлена от центрального входа к парадному двору, через дворец и дальше, по главной аллее парка. Вторая проложена от парадного двора на хозяйственную зону, где размещены здания службы, мастерские, склады. Со времен Закревских в парке сохранились двухэтажный дворец семьи, два одноэтажных флигеля, беседка, пруд с двумя островками, аллеи.

В одном из флигелей находится **Березоворудский** историко-краеведческий музей. Здесь представлено около 5 тыс. экспонатов, среди них материалы о пребывании Великого Кобзаря в **Березовой Рудке**. Есть мебель, посуда, венецианское зеркало, статуэтка, вышивка и некоторые другие вещи Закревских. На землях усадьбы Закревских расположен **Березоворудский** сельскохозяйственный колледж.



«Граково»

«Граково» – гидрологический заказник, который имеет общегосударственное значение. Основан был в 1983 году в устье реки Сула, неподалеку от ее устья. Находится заказник на территории Семеновского района Полтавской области (село Оболонь) и занимает земли площадью 500 га.

Граково является местом произрастания многих редких и исчезающих видов растений. Растительность заказника представлена двумя флористическими комплексами, которые отличаются по условиям засоления и увлажненности. Первый, флористически более богат и насыщен. Здесь произрастают пырей, кермек замшевый, одуванчик бессарабский, солончаковая астра обычная. Второй вид характерен для условий максимального засоления и имеет разреженный обедненный покров. Его формируют молоки приморская, подорожники Корнута, тонкоколосый и солончаковый, трезубец морской, скорзонера мелкоцветная и др. На территории заказника обнаружено 11 редких и малораспространенных видов растений, среди которых пять - охраняются в Полтавской области, 6 - является малораспространенными. В заказнике произрастает регионально редкая группировка с участием хартолеписа среднего и осоки ржаной.



Гора Пивиха

Наивысшей точкой **Левобережной Украины** считается **гора Пивиха**. Ее высота — 168-169 м над уровнем моря. Кручи очень высокие. С 1960-х гора **Пивиха** считается историко-геологическим заповедником и охраняется законом. Расположена гора в пос. **Градижск** **Полтавской области** на берегу **Кременчугского водохранилища**. В 2008 году **Пивиха** представляла Полтавщину во всеукраинском конкурсе «7 природных чудес Украины».

Образовалась гора в результате наступления материкового льда во время днепровского оледенения. Гора состоит из двух куполов одинаковой формы и ориентировки с пологими склонами. В отложениях горы, в ее обрывах краеведы находят окаменелые остатки растений и животных ледникового периода. В частности морских ежей, рыбы, кораллов, моллюсков. Встречаются и фрагменты костей больших животных – мамонтов, шерстистых носорогов, северных оленей. В регионе только на территории **Пивихи** есть места выхода на поверхность земли голубого мергеля – редкой известняковой породы, которая используется в строительстве.



Ровненская область



Озеро Свитязь

Озеро Свитязь - наибольшее и самое глубокое озеро природного происхождения в **Украине**. **Свитязь** по глубине не имеет себе равных не только в **Украине**, но и далеко позади оставляет **Азовское море, озеро Синевир в Закарпатье**, прославленный венгерский **Балатон** и знаменитое польское озеро **Снярдви**.

Озеро Свитязь расположено на севере и не является затопленной приустьевой частью реки в отличие от всех остальных больших озер Украины. Как и другие **озера Волыни**, оно образовалось свыше 10 тыс. лет назад, когда отступал последний материковый ледник. Относится к группе **Шацких озер**. Питают **Свитязь** артезианские источники. Вода чрезвычайно прозрачная и мягкая. Средняя глубина водоёма - 7 м, максимальная - 58,4 м. Длина озера 9,3 км, ширина - 4,8 км. Водная поверхность занимает площадь 2750 гектар. В ветряную погоду «украинский Байкал», как называют **Свитязь** за чистоту его вод, похож на море, волны здесь достигают полутора метровой высоты.

Свитязь преимущественно мелкий. Можно пройти полторы сотни метров, пока вода достигнет груди. Озеро хорошо прогревается летом и, имея чистую воду и пологое песчаное дно, пользуется популярностью у отдыхающих. Здесь с радостью отдыхают родители с детьми. Озерная вода действительно имеет целебные свойства. Промытые ею раны быстро заживают. Здесь после войны строили санатории для раненных танкистов и летчиков, лечили ожоги. Объясняют это тем, что в своем составе вода имеет серебро, йод и глицерин. А кожа после купания в **Свитязе** становится эластичной.



Yrakovsky A.S.

Оконские источники

«Волынское чудо» - так называют **Оконские источники**, расположенные в небольшом озере в центре с. **Оконск Маневичского района**. Сами жители села называют их просто -«колодцы».

Два мощных источника образуют на поверхности озера два чашеподобных купола.

На протяжении всего года вода в озере имеет постоянную температуру +8С. В большие морозы над ними всегда клубится пар. Тайна загадочного озера связана с известняковыми породами, среди которых и расположено озеро.

Мощные подземные источники фонтанируют в озере под большим давлением и дают около 200 литров в секунду кристально чистой воды.

Особенностью **оконской воды** является то, что она не поддается газировке.

По народным преданиям, животворную **оконскую воду** пили повстанцы Северина Наливайка, казаки Богдана Хмельницкого. Эта вода настолько чиста, что в ней даже можно разводить такую прихотливую рыбу, как форель, чем и занимается небольшое местное частное предприятие. А вот чтобы на целебных возможностях **оконской воды**, о которых тоже ходят легенды, зарабатывать деньги, такое пока никому в голову не пришло.



Згоранские озера

Згоранские озера – озера карстового происхождения, которые расположены в Любомльском районе Волынской области. Большое Згоранское озеро расположено на север от села Згораны, а Малое Згоранское – на северо-западе от села (1,5 км).

Большое Згоранское озеро – имеет длину 1,5 км., среднюю ширину 1 км и площадь 1,51 км. кв. Средняя глубина озера 10 м, в некоторых местах – до 20 м. Впадина овальной формы. Берега низменны, преимущественно песчаные, на отдельных участках - заболоченные. Питается подземными и атмосферными водами. Дно песчаное, покрытое слоем сапропеля. Берега озера кое-где поросли смешанным лесом. В озере распространены такие растения как водяной орех, волдырь малый, волдырь обычный, на заболоченных берегах встречается росичка английская, росичка круглолистная и др. В озере много рыбы - есть лещ, карп, карась, щука, окунь, угорь. На берегах озера есть места для отдыха.

Малое Згоранское озеро немного меньше. Площадь зеркала - 31 га. Максимальная глубина 10 - метров. Озеро очень красивое.



Сумская область

Банний яр

Банний яр – один из самых больших в лесостепной зоне Украины массивов широколиственного леса. Расположен в **Могрицком лесничестве Сумского района** на площади 236 га. **Банний яр** - один из наиболее важных объектов охраны восточноевропейских липово-кленово-дубовых лесов.

В заказнике произрастает много редких, реликтовых для **Левобережья Украины** видов. В древесном ярусе преобладают дуб, ясень, клен остролистый, липа сердцелистная, иногда в верхней части склонов значительной встречается береза. В травостое лесов заказника много типичных видов широколиственных лесов - осоки волосистой, подмаренника душистого, встречаются редкие для **Сумщины** реликтовые виды - костра высокая, страусовое перо, а также виды, занесенные в Красную книгу Украины, - лунария оживающая и медвежий лук.

Фауна заказника представлена лесостепными животными, обитателями широколиственных лесов. Здесь есть дикая свинья, косули европейские и лоси. Из хищников на территории заказника встречается много лис.



Большой бор

Лесной заказник общегосударственного значения «Большой бор» - это своеобразный музей сосны. Этот участок искусственно создан – основал его в 1897 году известный профессор В.Огиевский. Площадь заказника 1231 гектара. Трудно найти на Сумщине второй такой рукотворный участок, который бы так поражал своим необычным величием и красотой.

В течение 1912-1916 гг. здесь было высажено свыше 200 географических вариантов сосны обычной. Заготовка семян ее велась от Польши на западе до Акмали на востоке и Вологды на севере. Здесь произрастают сосна тамбовская и волынская, черниговская и орловская. Есть сосна из Прибалтики - курляндская и другие. В заказнике произрастает сосна-великан, названная в честь профессора Огиевского.

В течение длительного времени здесь формировался лесной комплекс с набором растительной группировки и видов растений, присущих сосновым лесам Полесья. Встречаются черника, брусника, костяника, есть несколько видов папоротника..



Деревья ГИНКГО

Еще одним объектом природно-заповедного фонда города **Харькова** являются **деревья Гинкго**. Этот ботанический памятник природы занимает площадь всего 0,1 га, но имеет большую ценность со многих точек зрения.

Представляет собой реликтовые растения третичного периода в количестве 3 штук. Возраст деревьев около 50 лет. По словам ученых, **гинкго** – одно из древнейших деревьев на Земле. Кроме этого, ему присущий огромный целебный эффект. Говорят, листья этого дерева буквально «заряжены» полезными активными веществами.

Гинкго положительно влияет на сердечно-сосудистую и нервную системы, может использоваться в качестве антиоксиданта, помогает при проблемах с памятью и головокружениях. Из этого дерева создают множество медицинских препаратов, которые можно приобрести в аптеках.

Увидеть эти интересные растения можно в урочище «**Сокольники**» **Дзержинского района**.



Тернопольская область



Гора Божья

Гора Божья является частью **Кременецких гор**. Она отдалена от главной гряды и выделяется на фоне равнины трапециевидным силуэтом. Находится гора неподалеку от **города Почаева в Кременецком районе Тернопольской области**.

Из-за богатства редчайшей и реликтовой фауны **Божья гора** включена в заповедник «**Медоборы**». Гора имеет древнюю историю в 1500 лет и является культовым местом паломников-христиан, считается, что здесь бывала сама Богоматерь. Местные жители говорят, что когда с **Божьей горы** идет облако, то обязательно будет дождь, и наоборот, когда гора ясная — будет хорошая погода. А еще на **Божьей горе**, почти на самой вершине есть источник. Можете зачерпнуть из него холодной (и говорят целебной) воды. А в нескольких километрах от этого места бьет **источник святой Анны**. Здесь круглогодично вода одинаковой температуры — 4 градуса тепла. По Святому Писанию, в старину на месте источника стояла церковь. Но во времена татарского нашествия, когда православный народ терпел издевательства от иноверцев, церковь Божьим промыслом была сохранена от поругания: по пересказам, она опустилась в землю. История передавалась из поколения в поколение, пока не появилось новое чудо, засвидетельствовавшее, что это место особое. На нем пастухи нашли икону св. Анны. Крестьяне со временем выстроили здесь часовню, где и хранили святыню. С того времени там забил источник, воды которого хватило на целые купальни. Часто сюда приезжают женщины. Считается, св. Анна посылает исцеление от бесплодия, ведь она сама забеременела немолодой, и была у нее единственная дочь — Дева Мария. Но по утрам здесь охотно набираются здоровья и мужчины, и дети. Химики со своей стороны объясняют «эффект святой воды» тем, что в ней много серебра.

После захода солнца на **Божьей горе** видно только звезды и вход в пещеру. Это невообразимо мощное энергетическое место. Сюда часто приходят паломники, они верят: пещера исцеляет. Время от времени на широком камне (который обычно считают алтарем) просто в пещере служит службу местный батюшка. Люди молятся об исцелении, кое-кто даже ночует в пещере. Говорят, что здешняя сила ставит на ноги парализованных, вылечивает эпилепсию. С камня над алтарем капает вода, лишь глоток которой способен вернуть здоровье.



Пещера Млынки

Лабиринтовая пещера Млынки открыта в 1960 году и имеет справочную длину 28 км. Пещера находится все же Залесье (недалеко от Черткова) и названа так из-за того, что ее единственный вход находится возле речки Млынка. Говорят, сверху холма на плато есть еще лаз, через который можно войти через потолок (по веревке).

Открытие пещеры было случайным. Местные жители, добывая гипс, неожиданно для себя прорубили вход к подземной пустоте. Дальнейшее первопрохождение и исследование пещеры осуществляли тернопольские спелеологи-любители.

Больше 2 часов нового, невиданного и незабываемого дарит человеку маршрут по лабиринту пещеры Млынки - фантастическое царство, которое создавалось на протяжении миллионов лет. Пещера Млынки представляет собой невероятно красивый мир, живущий совершенно отдельной жизнью от нас: в ней живут духи - Белый и Черный спелеологи, летучие мыши.

В ней удивительные кристаллы, которые светятся на свете фонариков. Ее ходы расположены перпендикулярно разлому, из-за которого возникли, что, впрочем, свойственно пещерам всего региона (по крайней мере, Озерной и Кристальной



© Олег Григорьев

Пещера Хрустальная

Хрустальная пещера – замечательная пещера, крупнейшая среди гипсовых пещер в Европе. Пещера расположена возле села **Кривче** Тернопольской области. **Хрустальной** или **Кристалльной пещера** называется потому, что гипс здесь не белый, а темно-коричневый, ярко блестящий. Протяженность пещеры – 23 км, температура в любое время года колеблется в пределах 10-11С.

Пещеры - сказочный, фантастический мир, абсолютно не похожий на тот, в котором живем мы. Красоту пещер невозможно изобразить или передать на фото- или киноплёнке. Это нужно видеть: кристаллы, которые при освещении играют всеми оттенками радуги, сады из сталагмитов; висячие гирлянды сталактитов; потолки, покрытые инеем разноцветных кристаллов.

Первое упоминание о **пещере Кристалльной** встречается в 1721 г. Десятки отечественных и зарубежных исследователей – спелеологов, археологов, палеонтологов, медиков и др. прочищали завалы и открывали новые и новые хода, залы и коридоры. Геологический государственный естественный памятник, лабиринтовая пещера карстового происхождения в гипсах, содержит типичные девонские отложения с многочисленными остатками фауны. Особенностью пещеры есть то, что здесь наблюдается повышенная ионизация воздуха и воды, абсолютное отсутствие патогенных организмов.



Харьковская область



Гора Золотуха

Гора Золотуха расположена в Сумской области в районе города Ромны. Эта гора целый склад полезных ископаемых. Но главное - здесь нашли первую украинскую нефть.

Гора Золотуха известна еще и тем, что в 15 сентября 1918 года на учебном стрельбище в предместье Кириллова, на 2-й версте по старой горицкой дороге большевистским карательным отрядом были расстреляны епископ Варсонофий – настоятель Кирилло-Белозерского монастыря, игуменья Ферапонтова монастыря Серафима и четверо мирян.

В годы советской власти гора Золотуха была превращена в свалку костей забитого скота, там же был построен свинарник, затем устроен карьер.

Летом 2000 г. на Золотухе начались поиски останков мучеников с привлечением специалистов из отдела криминалистики Генеральной Прокуратуры. В следующем году работы продолжила экспедиция, возглавляемая иг. Дамаскиным (Орловским). Останки так и не были найдены. Все расстрелянные причислены к лику святых Новомучеников Кирилловских. В 1998 году на горе Золотухе установлен Поклонный Крест, а в настоящее время закончено строительство часовни во имя Новомучеников Кирилловских.



Гора Кременец

Самым высоким местом Харьковской области является гора Кременец. Расположена гора 218 м над уровнем моря и 160 м над Северским Донцом. Находится по дороге от центра Изюма. Гора является геологическим памятником природы, интересна обнажениями верхнемеловых и юрских пород с многочисленными останками органического мира. С горы открывается великолепный вид - почти круговая панорама. В центре внизу - город окруженный Донцом и пригороды за рекой. Видны большие Изюмский, Букинский и Святогорский леса. В ясную погоду можно разглядеть Святогорский монастырь и гору с противоположной стороны Изюмского леса.

Кременец – это еще и выдающийся памятник истории. В XIV веке на вершине горы располагалось татарское укрепление - "кермен", остатки которого еще были заметны до конца прошлого века. Название, видимо, было трансформировано в созвучные русские слова "кремль", "кремень" и дало имя горе Кременец. Позже это место занимали русские дозоры. А в 1681 году здесь было начато строительство "малого города" - крепости, вал и ров которой в отдельных местах сохранились. Сохранила гора и память о Великой Отечественной войне – на ее вершине расположен мемориал. Памятник был сооружен к сорокалетию Победы, здесь есть можно увидеть много военной техники



Григоровский бор

Лесной заказник местного значения «Григоровский бор» является объектом природно-заповедного фонда города Харькова. Находится в террасе долины реки Уда. Земли заказника занимают площадь 76 га и покрыты сосновым лесом искусственного происхождения. Охраняется с 1999 года. Возраст сосен – около 80 лет, они окружены жилыми кварталами города. Здесь произрастает около 100 видов флоры и 100 видов фауны. Многие из них занесены в Красную книгу Украины и Красные списки области.



Херсонская область

Сиваш

Сиваш или, как его еще называют, **Гнилое море** - это система лиманов на западе **Азовского моря**. С одной стороны **Сиваш** ограничен **Крымом**, с другой – **Арабатской стрелкой**. Географически **Сиваш** разделен как бы на две части – меньшую и большую. Меньшая часть **Сиваша**, которая имеет площадь 800 квадратных километров, размещена к западу от Чонгарского пролива и имеет название **Западный Сиваш**, а большая - площадью 1700 квадратных километра, находится восточнее и называется **Восточным Сивашем**. Система затоки **Сиваш** занимает более десяти тысяч квадратных километров, а на долю воды из всей этой площади приходится более четверти площади. Но несмотря на свои огромные размеры самая большая глубина, которую здесь пока можно встретить – три метра, а средняя равняется 70 сантиметров.

Благодаря подвижному и мягкому грунту **Азовского моря**, этот залив, который в прошлом был глубоким, постепенно засорялся наносами. В результате под воздействием морских прибоев была нагромождена масса отмелей и кос, которые теперь называют пересыпями.

В акватории **Сиваша** более 60 островов, полуостровов и заливов. Часть из них охраняется законом и была объявлена заповедной в 1947 году. Таковыми являются острова **Китай**, **Куюк-Тук**, **Мартынячий**, расположенные в центральной части сивашской системы. Здесь зимует множество пернатых. Водится даже галагаз, родина которого — соленые озера **Южной Европы и Азии**. Встречается также редкая, ставшая реликтовой птица стрепет (хохотва), которая была раньше типичным обитателем приазовской степи.



ОТЗОВИК 

Алешковские пески

Алешковские пески, Олешковские пески - песчаная арена, которая расположена в **Херсонской области**, в 30 км к востоку от областного центра. В диаметре эта «пустыня» достигает 15 км и является самым крупным песчаным массивом в **Европе**. Состоит она из бескрайних барханов (местные жители называют их «кучугурами»), высотой около 5 метров, и редкой растительности. Удивительно, но об этом «украинском чуде» мало знают даже сами украинцы.

Название «**Алешковские пески**» происходит от старого (до 1925 года) названия города **Цюрупинск — Алешки**. В литературе разных лет пески в низовье **Днепра** называют **Алешковскими** (большинство дореволюционных статей), **Олешковскими** (работы советского времени до 1950-х годов), **Нижнеднепровскими**, реже **Цюрупинскими**.

Алешковские пески в нынешнем своём виде появились очень недавно. В низовьях **Днепра** пески существовали всегда, но их продвижение сдерживал покров степной растительности. В 18-м, а также в XIX веке сюда начали завозить овец, которые уничтожили траву, освободили пески, а ветровая эрозия дала им возможность расширяться. Сейчас они остановлены по краям самыми большими в мире искусственными лесами – площадью около 100 тысяч гектаров.



Арабатская стрелка

Арабатская стрелка (Тонкая коса) – песчаная коса на западе Азовского моря. Ее длина более ста километров, и ширина от 250 метров до 7 километров.

Название косы происходит от тюркского слова «арабат» - «предместье». **Арабатская стрелка** представлена огромным пляжем из мелкого ракушечника и песка. Море здесь неглубокое, позволяющее без опасений купаться даже тем, кто вовсе не умеет плавать. Глубины более двух метров начинаются на расстоянии более ста метров от берега. Пляж обращен в открытое море и позволяет получать особое удовольствие от катания на неопасных волнах. Климат здесь умеренно-континентальный. Лето сухое и жаркое, со средней температурой 22 градуса. Жара на побережье легко переносится благодаря свежим морским бризам.

Освоение **Арабатской Стрелки**, как здравницы, началось сравнительно недавно - около 500 лет назад, по геологическим меркам этот возраст считается младенческим. На сегодня здесь функционируют 26 детских оздоровительных лагеря, 76 пансионатов, баз и домов отдыха.

Ежегодно **Геничesk** и **Арабатку** посещают более 100 тысяч человек. Однажды побывав здесь, вы будете вновь и вновь стремиться сюда.



Хмельницькая область

АНТОНИНСКИЙ ПАРК

На береговом склоне реки Случ расположен Антонинский парк - достопримечательность садово-паркового искусства государственного значения. Он занимает земли пгт Антонины Красиловского района Хмельницкой области общей площадью 14,4 га.

Парк был основан в ландшафтном стиле в начале XIX столетии вокруг Дворца графов Потоцких, который имел неповторимую архитектуру и красоту. Сегодня, к сожалению, дворец не сохранился. На территории парка можно увидеть лишь манеж, дом управителя и ряд зданий, где жили работники. В хорошем состоянии находятся въездные ворота к замку, парку, а также беседка и часть ограждения.

На территории дворцово-паркового комплекса проходят семь аллей - ели европейской, туи западной, липы сердцелистой, рябины обычной, клена остролистого, березы пушистой и ивы белой формы плакучей. Большая часть зеленых насаждений - молодняк, есть даже экзоты. Особый интерес вызывают сосна черная, ель колючая, бархат амурский, ольха черная. Хорошо сохранились «краснокнижные» виды - лиственница польская и бук пурпурный. Всего в парке встречается около 60 видов и форм древесных, а также кустарниковых насаждений.




Залучанские пещеры

Залучанские (др. названия – Нигинские, Черченские) пещеры расположены вблизи села Черче, между селами Залучье и Нигин Каменец-Подольского района. Площадь пещер около 3 га, охраняются законом как национальное достояние с 1982 года.

Пещеры известны с XVII ст. Расположены в известняках верхнего тортона, из которых составлены отвесные скалы каньона р.Смотрич. Исследуемая длина пещеры достигает 600 м и являет собой систему узких и невысоких ходов и небольших залов. Согласно сказаниям старожилов в большой пещере и скрывались жители с. Залучья и Черче от татаро-турецких набегов.

В 1883 г. эти пещеры впервые археологически исследовались В. Антоновичем и К. Мельник. Был составлен план основной из трех пещер, и установлено, что она имеет лабиринтный характер; собрано археологический материал внутри пещеры и вблизи нее.

В самой пещере было обнаружено лишь три места, где дно было не скальным, а наносным и состояло из «смеси глины, щебня и чернозема». В этом культурном слое мощностью 35-57 см были обнаружены человеческие и звериные кости. Кроме того, большое количество человеческих костей лежали непосредственно на поверхности дна коридоров и камер.



Заказник «Брод»

Энтомологический заказник местного значения «Брод» расположен возле села Крушановка Хмельницкой области. Заказник входит в состав природно-заповедного фонда Украины и охраняется как национальное достояние. Земли заказника расположены на территории 6,5 га.

Это участок задерневшей долины, частично покрытый кустарником. Обнаружены места обитания нескольких видов диких пчел. В Броде ведется работа, направленная на их сохранение. В травяном покрове растут лекарственные растения.



© Evgeny Kuznetsov

Черкасская область

Гетманская гора

В центре славной гетманской столицы Украины **Чигирине** **возвышается** **Замковая гора**, которая еще известна, как **Богданова** и **Гетманская**. Находится она на правом берегу **реки Тясмин**. Является геологической достопримечательностью природы, которая имеет большое историческое и научное значение, и находится под охраной с 1976 года. Высота горы – 65 метров, или же 214 каменных ступенек. Можно сюда добраться и по асфальтовой дороге.

Гора хранит память о знаменитых казацких временах. У ее подножия, на месте деревянной церкви XVI-XVII ст. и расположенного неподалеку казацкого кладбища, разместился **музейный комплекс** — единственный в своем роде музей великого гетмана Богдана Хмельницкого. Он был построен в 1955 году по рисункам и чертежам управы начала XIX века.



Каневские горы

Каневские горы, которые расположены в **Черкасской области**, к югу от **Канева**, знамениты своим заповедником. Здесь же располагается имузей, а также могила украинского поэта **Тараса Шевченко**. Ландшафт местности очень красивый и поражает богатством разнотравья. В лесостепном комплексе видны следы ледникового периода.

Среди **Каневских гор** наиболее известны **Чернеча** и **Княжая гора**, а также **Марьины горы**. Наивысшая точка находится неподалеку села **Григоровка** (242 м над уровнем моря) и за несколько км к югу от **Канева** (244 м).

Геологическое строение этого горного массива уникально, не зря же **Каневские горы** является достопримечательностью государственного значения. В геологическом разрезе встречаются докембрийские кристаллические образования и мощная осадочная толща, в составе которой установлены отложения триасовой, юрской, меловой, палеогеновой, неогеновой и четвертичной системы. Научные исследования Каневской дислокации проводятся с XIX ст., но и до нашего времени их происхождение однозначно не выяснено.




Букский каньон

«Маленькая Швейцария» - так гордо называют **Букский каньон** жители окрестных сел. Находится эта живописная скальная долина на границе **Черкасской и Винницкой областей**, неподалеку от села Буки. Длина каньона около 2,5 км, ширина - 80 м. Охраняемая площадь - 80 гектаров.

Букский каньон является государственной комплексной достопримечательностью природы местного значения. Охраняется законом с 1975 года. **Букский каньон** попал в список претендентов на победу в конкурсе «7 природных чудес Украины», в котором представлял **Черкасскую область**.

Скалы **Букского каньона** не очень высокие, но отвесные и обрывистые с выходами серого гранита. Высота уступов около 30 метров. Одна из скал каньона названа в честь известного украинского геолога-петрографа скалой С. Родионова. Перед **Букским каньоном** (сразу за мостом автодороги «Буки-Киев») есть водопад под названием „**Водоворот**“. Здесь вода реки **Тикич**, которая и образует каньон, обрывается и с шумом скатывается по скалам. С 1972 года «**Водоворот**» является достопримечательностью местного значения.



Черниговская область



Баламутовская пещера

Баламутовская пещера расположена на северо-восточной околице одноименного села в Заставнивском районе Черновицкой области. Эта пещера является памяткой природы общегосударственного значения.

Вход в Баламутовскую пещеру расположен в верхней части правого склона долины Днестра. Это достаточно большой грот, который поражает своими размерами. Его ширина 20 м, длина около 15 м и высота до 10 метров. Сама пещера низкая и не очень широкая. Высота галереи около 1-1,5 м, а ширина – 1-2 м. Длина пещеры более 200 метров. На дне грота множество глыб гипса. В ходе археологическим исследований на стенах грота были обнаружены наскальные рисунки периода мезолита (12-10 тыс лет до н.э), которые, к сожалению, сейчас сохранились крайне плохо.



Скалы «Черный див»

В одном из самых красивых мест Украинских Карпат – в Чивчинских горах есть удивительное чудо природы - Скалы «Черный Див». Это ботанико-геоморфологическая достопримечательность природы имеет высокую научную ценность.

Обрывистые скалы высотой 50-60 м находятся прямо посреди елочного леса, на водоразделе рек Сарат и Перкалаб. Скалы «Черный Див» сложены из сероватых и зеленовато-сероватых известняков юрского периода, которым уже более 200 миллионов лет.

Большой интерес представляет редкая наскальная растительность «Черного Дива». Тут встречаются цветки горного эдельвейса. Есть и много других редких эндемических видов растений.

Со скалы видна прекрасная панорама Украинских Карпат.



Цицинский ландшафтный парк

Цецино - буковый резерват площадью 430 га. Расположен на склонах горы с одноименным названием Цецино. Это наивысшая точка **Черновицкой возвышенности**. **Цицинский ландшафтный парк** был создан здесь в 1974 году.

На территории парка охраняется буковый пралес с примесью дубов скального и обычного, реже - клена остролистого, явора, граба. В подлеске растут лещина, бруслина, волчья ягода, свидина, бузина. В травяном покрове встречаются редкие виды, занесенные в Красную книгу Украины: булатка довголистая, позднецвет осенний, кукушкины слезы, гнездовка обычная. Из животных встречаются косуля, кабан, лиса, куница, белка, ласка, горноста́й, есть множество видов птицы. Заповедный массив расположен в зеленой зоне **Черновцов** и потому имеют ландшафтно-эстетичное рекреационное значение.

