

Боливарианская

Республика



Венесуэла



ФЛАГ СТРАНЫ



ГЕРБ СТРАНЫ



- ГИМН: «**Gloria al bravo pueblo**
(«Слава отважному народу»)»

СТОЛИЦА Каракас

- Каракас – настоящий латиноамериканский мегаполис.



Политическое устройство

- Федеративная республика во главе с президентом.

✓ Президент избирается простым большинством голосов в ходе прямого всенародного голосования.

✓ Срок президентских полномочий — **6** лет.

✓ Президент может быть переизбран неограниченное количество раз.

- **Николас Мадуро** — президент Венесуэлы (с апреля **2014** года) .



- Президент :

- ✓ назначает вице-президента;
- ✓ принимает решения о структуре и составе правительства;
- ✓ назначает его членов с согласия Парламента.



- ✓ Однопалатный Парламент - **Национальная Ассамблея** - состоит из **165** депутатов.
- ✓ Срок депутатских полномочий — **5** лет.
- ✓ Депутаты могут избираться максимум на **3** срока.

✓ **Официальный язык** - испанский.



□ Президентский дворец.

- ✓ Высший судебный орган — **Верховный Трибунал Юстиции.** Его магистраты избираются парламентом на один **12-летний** срок.

✓ **Денежная единица** - Венесуэльский боливар .



Географическое положение



✓ Венесуэла расположена в северной части Южной Америки.

✓ **S - 916,4** тыс. кв. км.

✓ На севере омывается Карибским морем и Атлантическим океаном.

✓ В центре - низменность Ориноко, на Севере и Северо-Западе - Карибские Альпы, хребты Кордильера-ла-Мерида

■ (высота до **5007** м. - пик Боливар), Сьерра-де-Периха, на Юго-Востоке часть Гвианского плоскогорья.



НАСЕЛЕНИЕ

- Население Венесуэлы — **27 635 743** человек

- Годовой прирост — **1,5 %**;

- Рождаемость — **20** на **1000**.

- Смертность — **5** на **1000**.

- Средняя продолжительность жизни — **70,84** лет у мужчин ; **77,17** лет у женщин.

- Этнорасовый состав:

- метисы — **58 %**,

- европейцы (белые) — **20 %**,

- мулаты — **14**

- африканцы — **4 %**,

- самбо — **3**


- индейцы — **1 %**
- Городское население — **93 %** (по переписи **2008г.**)



Религия

□ Конституция Венесуэлы гарантирует свободу вероисповедания.

- Большинство верующих страны (до **96%**) относят себя к римско-католической церкви,
- протестантов около **2%**,
- представителей других конфессий - около **2%**.



Каракас



□ столица Венесуэлы.

Крупнейший город с общей численностью

3,3 млн. человек.

Крупнейшие города Маракайбо



Второй по численности город Венесуэлы, столица штата Сулия, население **1,2** млн. человек.

Валенсия



Столица штата Карабобо с населением **830** тыс человек. Крупный центр машиностроения, химической, фармацевтической, пищевой промышленности.

АДМИНИСТРАТИВНОЕ ДЕЛЕНИЕ

- **23 штата** : Амасонас, Ансоатеги, Апуре, Арагуа, Баринас, Боливар, Гуарико, Дельта-Амакуро, Сулия, Карабобо, Кохедес, Лара, Мерида, Миранда, Монагас, Нуэва-Эспарта, Португеса, Сукре, Тачира, Трухильо, Фалькон, Яракуй;
- **один Федеральный округ** — район столицы Каракаса;
- **одно Федеральное владение** — острова Карибском море.



- **Штаты Венесуэлы сгруппированы в 9 регионов.**

ПРИРОДНЫЕ УСЛОВИЯ

□ В географическом отношении Венесуэлу можно разделить на **4** различающихся по рельефу, климату и растительности района: горную область Анд, впадину Маракайбо, огромные равнины в бассейне рек Апуре и Ориноко и Гвианское нагорье, занимающее почти половину страны.



□ Для наиболее высоких хребтов Анд характерны альпийские формы рельефа, вечные снега и ледники.





- Берега на северо-западе и востоке низменные, с мангровыми зарослями, на севере — высокие и скалистые; в прибрежье много островов.
- Речная сеть очень густая.
- Более **50%** площади страны покрыто тропическими лесами .
 - На Равнинах Ориноко распространена саванна.

Климат



- Климат Венесуэлы субэкваториальный. Определяется чередованием влажных экваториальных воздушных масс при штилевой погоде летом и сухих пассатных ветров зимой.

- Температуры зависят от высоты местности. .
Более трёх четвертей площади страны характеризуются дождливым сезоном, который продолжается с мая до ноября. Сухой сезон продолжается с декабря по апрель.

- Ср. месячные температуры - **+25—29°С.**
- Среднегодовое количество осадков от **280** мм на северо-западе территории до **2000** мм (максимально до **3000** мм) на юге.

ПРИРОДНЫЕ РЕСУРСЫ



□ Венесуэла богата :

- нефтью (**1** место в Южной Америке),
- природным газом.

□ Располагает крупными месторождениями :

- железной руды (**2** место в Латинской Америке),
- угля,
- бокситов,
- никелевых, медных, свинцово-цинковых, марганцевых руд,
- золота,
- алмазов,
- серы,
- урана,
- асбеста,
- фосфоритов,
- талька.



ВЕДУЩИЕ ОТРАСЛИ

- Добывающая промышленность
- Нефтедобывающая.
- Горнодобывающая.
- Более **4/5** всей венесуэльской нефти добывается в бассейне озера Маракайбо, около **20%** — на востоке, **3%** — на юго-западе.
- Вместе с нефтью залегает **95%** разведанных запасов природного газа.



- Венесуэла добывает **3** млн баррелей нефти в день. Венесуэльская нефть составляет **15 %** нефтяного импорта США.



ВЕДУЩИЕ ОТРАСЛИ

- **Обрабатывающая промышленность.**

- Нефтеперерабатывающая (*более 25% стоимости валовой продукции*).
- Машиностроение.
- Химическая.
- **Основой** машиностроения стала автосборочная промышленность.
- **Успешно развиваются** заводы по производству тракторов и с/х инвентаря, транспортного и строительного оборудования, инструментов и др.
- В том числе, имеются предприятия по производству радио -, электро - и телевизионной аппаратуры.
- Быстро развивается производство стройматериалов.
- **Металлургия.**
- **Текстильная.**
- **Швейная.**
- **Пищевая.**

СЕЛЬСКОЕ ХОЗЯЙСТВО

□ Потребности страны в продовольствии не обеспечивает.



- **Основной землевладельческий район** - горная область на северо-западе и севере Венесуэлы - **2/3** всех пахотных земель. Более **20%** площади занято под главными экспортными культурами — кофе и какао.

- **Сбор основных культур:**

- кукуруза, рис, сахарный тростник, кофе, какао-бобы, хлопок, бананы.



■ ЖИВОТНОВОДСТВО.

- На долю животноводства приходится **55 %** стоимости продукции сельского хозяйства.

Главная отрасль - разведение крупного рогатого скота.

- **Основной животноводческий район страны** - Льянос, где пасётся до **5 млн.** голов крупного рогатого скота и **200—300 тыс.** лошадей.




■ РЫБОЛОВСТВО.

- Развито у северного побережья Венесуэлы и в озерах Маракайбо. Наиболее ценный продукт морских промыслов — креветки.

■ Транспорт.

- **Крупнейшие морские порты:** Маракайбо, Пуэрто-ла-Крус, Амуай, Ла-Гуайра. **Международные аэропорты:** Майкетия (Каракас), Ла-Чинита (Маракайбо).



ЭКСПОРТ


- нефть и нефтепродукты (св. **90%** стоимости экспорта, более **50 %** доходной части государственного бюджета и около **30 % ВВП.**),
- железная руда (**4 %**),
- кофе, какао-бобы,
- алмазы, золото,
- асбест, цемент,
- сахар, бананы,
- овощи, рис,
- шкуры,
- лесные продукты.

ИМПОРТ

- промышленное оборудование,
- транспортные средства и запчасти к ним,
- механизмы,
- сырье и материалы (*в т.ч. металлические конструкции, трубы для газо- и нефтепроводов*),
- различные промышленные и потребительские товары,
- продовольствие.

Главные внешнеторговые партнёры

- США, Карибские острова (Аруба и Кюрасао), Нидерланды, Германия, Великобритания, Япония, Канада, страны Андской группы.
- Экспорт из Венесуэлы (**64,9** млрд долларов в **2010**) идёт в основном
 - ✓ в США (**35,2 %** в **2009** году),
 - ✓ на Нидерландские Антильские острова — **8,6 %**,
 - ✓ в Китай — **5 %**.
- Основной поставщик импорта в Венесуэлу —
 - ✓ США (**23,7 %** в **2009** году),
 - ✓ Колумбия **14,4 %**,
 - ✓ Бразилия **9,1 %**,
 - ✓ Китай **8,4 %**,
 - ✓ Мексика **5,5 %**.





- **ВЕНЕСУЭЛА**
- является членом ООН, МВФ, ВОЗ, ФАО, Организации американских государств, ОПЕК.

