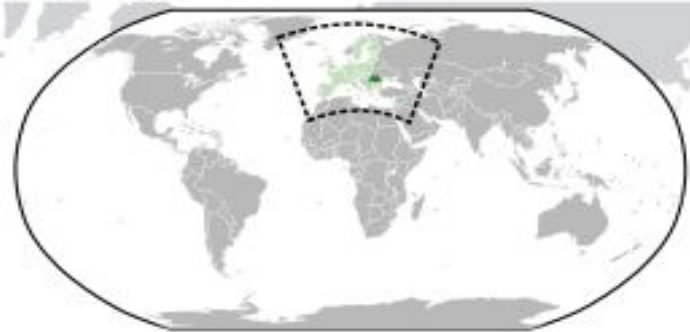




РУМЫНИЯ

România

Подготовила Тарасова Дарья, 44 ИФ
Витебск, 2011

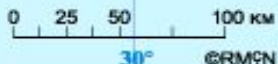




флаг



герб



- Официальный язык - румынский
- Территория 78-я в мире
- Площадь 238 391 км²
- ВВП: итого (2010) 158 млрд. \$ (40-й)
- ВВП на душу населения - 7391 \$
- Форма правления – Парламентская республика
- Член ООН с 1955 года, ЕС с 2007 года и НАТО с 2004 года.

Президент Траян Бэсеску



Премьер-министр Эмиль Бок





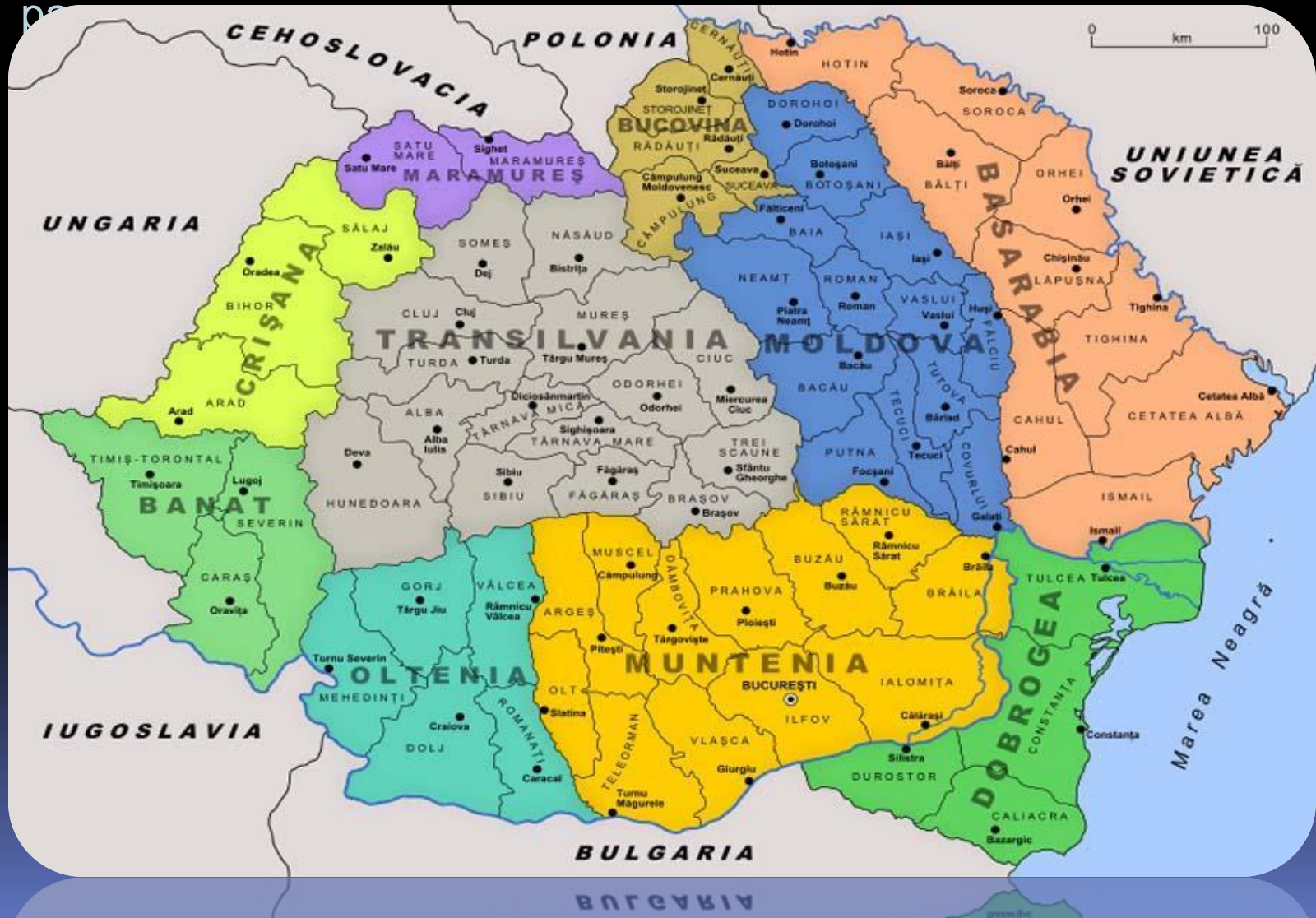
Валюта:
лей

Самая высокая точка Румынии – гора Молдовяну





Румыния разделена на 8 регионов развития, которые непосредственно не являются административными единицами, а служат для координации регионального



■ Экономика

- Преимущества: запасы нефти, потенциал для туризма, снижающаяся инфляция. С 2000 г. стабильное восстановление благодаря росту экспорта.
- Слабые стороны: сильная коррупция, высокая инфляция (в 2008 году — 8,1 %). Затянувшийся переход от плановой к рыночной экономике. Медленно продвигающаяся рыночная реформа. Малый объём иностранных инвестиций.

- Население (2009) - 21 466 174 чел. (52-е)
- Национальный состав по данным 2002 года:
 - Румыны — (89,5 %)
 - Венгры — (6,6 %)
 - Цыгане — (2,5 %)
 - Украинцы — (0,3 %)
 - Немцы — (0,3 %)
 - Русские — (0,2 %)
 - Турки — (0,2 %)
 - Татары — (0,2 %)
 - Сербы — (0,1 %)
 - Словаки — (0,08 %)
- Религиозный состав:
 - 86,8 % — Румынская православная церковь
 - 7,5 % — протестанты
 - 4,7 % — католики
 - 0,9 % — другие (в основном мусульмане)

Бухарест – столица Румынии





Река Дымбовица в центре Бухареста



Площадь Унирии



Триумфальная арка (1920)




Дворец Парламента





Музей села (17 гектар, один из первых в мире
этнографических музеев под открытым небом)
на озере Херэстрэу





Чижмиджиу



Херэстрэу



Констанца



крепость Хистрия



BRASOV

A large, white, three-dimensional sign spelling "BRASOV" is mounted on a steep, forested hillside. The hillside is covered in dense green trees, and the top of the hill shows some rocky outcrops. The sky is clear and blue.

Чёрная церковь



Ратуша, музей истории Брашова



Замок Бран








Сигишоара



Тимишоара



Дворец Пелеш





**Замок
Ху**

Корвинов,



Карта горнолыжных курортов Румынии





Морские курортные районы черноморского побережья:

Констанца
Мамая
Эфория-Норд
Эфория-Суд
Текиргиол
Мангалия
Олимп
Нептун
Юпитер
Аурора
Венус

Бальнеологические курорты:

Бэйле-Феликс близ Оради
один из самых древних курортов в мире
Бэйле-Херкуланэ
Бэйле-Олэнешть
Бэйле-Говора
Эфори-Норд (грязевые ванны на озере
Текиргиол)
Азуга
"курорт тысячи источников" Ковасна

Текиргиол

Текиргиол расположен на берегу одноимённого озера и обязан своей известностью органогенной грязи с его дна, обладающей замечательными лечебными свойствами. Кроме того, на курорте можно лечиться солевыми аэрозолями, а на озёрном пляже с мелким песком – ещё и гелиотерапией с талассотерапией.

