

Самостійна робота №4

Тема: Загальна економіко-географічна характеристика Великобританії

Мета: Надбання навичок і умінь працювати з підручником та довідковою літературою



Виконав студень 131-ї групи
Міненко Ігор

План:

- 1.ЕГП (економіко-географічне положення)
- 2.ПРП (природно-ресурсний потенціал)
- 3.Населення
- 4.Господарство:
 - а)промисловість
 - б) сільське господарство
 - в) транспорт
- 5.Міжнародні відносини (імпорт , експорт , участь в роботі міжнародних організацій)

1. ЕГП (економіко-географічне положення)

Країна розташована на островах Північно-Західної Європи. Їй належать острів Великобританія, частина острова Ірландія та довколишні острови. Країна поділяється на чотири історико-географічні області: Англію — головне ядро держави, і приєднані пізніше до неї шляхом завоювання Уельс, Шотландія і Північна Ірландія (Ольстер), які мають дуже незначні й невиразні елементи автономії. Країну називають Великобританією за назвою найбільшого острова, або Англією — за назвою історичного ядра. Офіційна її назва — Сполучене Королівство Великобританії і Північної Ірландії.


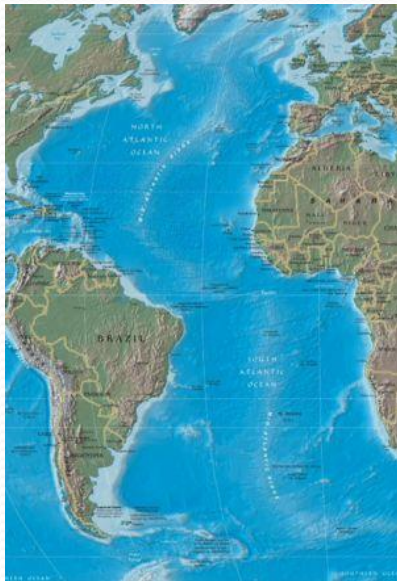


Найважливішою особливістю географічного положення Великобританії є її відокремленість від континенту. Ця обставина сприяла тому, що країна, хоч і брала постійну участь у європейських війнах, проте упродовж дев'яти століть (з 1066 р.) жодного разу не зазнала іноземного вторгнення. Разом з тим, країна користувалася всіма вигодами, що випливають з розташування поруч з найрозвиненішими державами Західної Європи і на шляхах у Світовий океан.



2. ПРП (природно-ресурсний потенціал)

Атлантичний океан та його моря омивають територію Великої Британії. Немає жодного місця, віддаленого від моря чи океану більше ніж на 100 миль (160 км). На півночі та заході переважає гірський рельєф. Найвищою точкою Північно-Шотландського нагір'я вважається г. Бен-Невіс (1343 м). Пенінські гори простягаються від Озеного краю (який знаходиться на північ від Ланкастера та неподалік Шотландії) до центру Англії. Найвищою точкою Англії та Уельсу вважається г. Сиоудон (1085 м). У Північній Ірландії висота гір значно менша. Там вони лише перевищують 600 м. На півдні та південному сході переважають горбисті рівнини.



Річки британці підтримують у порядку. Вони, в основному, мало використовуються з транспортною метою. Основне їхнє призначення — рекреаційне. На річках можна побачити багато великих човнів та барж, що використовуються як мобільні дачі. На півночі країни багато озер. У горах трапляються торф'яники. Лісів небагато — менше 1/10 території країни. Земля практично вся оброблена; здається дивним, що на ній лисиці (полювання на яких дуже любляє певна частина населення, а інша — рішуче виступає проти цього) примудряються споруджувати собі нори.



Клімат — помірний, океанічний та вологий. Середні температури січня коливаються від +2 до +7, липня — від +11 до +17 °С. Південню-західне перенесення повітряних мас визначає характер клімату. Ці вітри визначають мокру погоду. Вітри з півночі зумовлюють сухішу та холоднішу погоду. У Великій Британії можна помітити певні регіональні відмінності у кліматі. Найбільше опадів — у західних регіонах, подекуди до 3000 мм. На південному сході їх значно менше — 650 — 700 мм річно.

Мінеральні ресурси: нафта, природний газ, кам'яне вугілля, лігніти, торф, залізна руда, мідь, свинець, цинк, олово, вольфрам, уран, стронцій, золото, пірити, флюорити, барит, сіль, сода.



3. Населення

Станом на 2010 рік населення **Великобританії** складає 61,1 млн.осіб. За кількістю населення ця країна займає 4-е місце в Європі та 3-є в ЄС. З 2001 по 2008 рік населення зростало із середньою швидкістю 0,5% на рік, що більше, ніж у період з 1970-их по 1990-ті роки. Середня густина населення – 250 чол./км². Основна частина жителів сконцентрована в Англії - 51,5 млн.осіб, яка є однією з найзаселеніших територій світу (356 осіб/км²). Населення Шотландії складає біля 6 млн.осіб (65 осіб/км²), Уельсу 3 млн.осіб (142 осіб/км²) та Північної**Ірландії** 1,9 млн. осіб (125 осіб/км²). У підсумку, найбільш заселеними територіями є південний схід Англії, а також Мідленд, найменша густина населення спостерігається у гірських районах півночі Шотландії.



Середня очікувана тривалість життя висока: на 2010 рік - 79,01 років; чоловіки - 76,52 років, жінки - 81,63 років. У статевій структурі переважають жінки (на 100 жінок припадає 98 чоловіків). Фертильність становить 1,66 дітей/жінку, найменшою вона є у Шотландії (1,2), найвищою у Північній **Ірландії** (2,05). На 2010 рік народжуваність складала 10,65 промілле, смертність 10,02 промілле, Індекс дитячої смертності складає 4,85 промілле, природний приріст +2,8 промілле.



4. Господарство:

а) промисловість

Промисловість Великобританії є провідною галуззю господарства і дає 1/4 валового національного продукту, у ній зайнято близько 1/6 населення країни. За обсягом промислового виробництва Великобританія посідає 7 місце у світі. У обробних галузях виробляється до 10% ВВП у промисловому виробництві. Основна частина промислових підприємств Великобританії сконцентрована в густозаселеному промисловому поясі від Лондона до Ланкаширу і від Західного Йоркширу до Глостерширу (Мідленд). Найкрупніші промислові райони за межами цього поясу – Південний Уельс, південний-схід Англії та центральна частина Шотландії.



Промисловість Великобританії

- Великобританія є однією з чотирьох країн, що визначають економічну міць Європи. Промисловість Великобританії включає безліч галузей, частина з яких має світове значення. Мідленд це основний промисловий район Великобританії.

б) сільське господарство

Сільське господарство **Великобританії** належить до найбільш механізованих у світі і має надзвичайно високу продуктивність при мінімумі залучених трудових ресурсів (1,4%). Країна має розвинену систему фермерських господарств (біля 250 тис) та потужних тваринницьких комплексів. Але багато важливих продуктів **Великобританії** доводиться завозити з інших країн, зокрема олію, цукор, пшеницю, бекон, яловичину та телятину. Таким чином, сучасне сільське господарство забезпечує населення країни продуктами харчування лише на 75%.




в) транспорт

Оскільки Великобританія є острівною країною, найрозвинутішими тут є морський (86% вантажообороту) та повітряний види транспорту. На автомобільний транспорт припадає 75% внутрішніх перевезень, на залізничний – близько 20%. Довжина автомобільних доріг - 398,4 тис.км (17 місце в світі), з них 3,5 тис.км швидкісних автобанів. Практично всі шляхи загального користування мають тверде покриття. Країна займає одне з перших місць у світі за густотою мережі автомобільних доріг — 1580 км на 1000 км² території і поступається лише Німеччині за густотою мережі залізниць — 70 км на 1 000 км² території.



5. Міжнародні відносини (імпорт , експорт , участь в роботі міжнародних організацій)

- Експорт та імпорт. Економіка Великобританії — 8-а економіка світу за обсягом ВВП за ПКС
Машинобудування і транспорт, промислові товари і хімікати є основними статтями експорту Великобританії.
Британія здійснює 10 % світового експорту послуг — банківських, страхових, брокерських, консультаційних, а також в галузі комп'ютерного програмування.



Великобританія імпортує в 6 разів більше промислових товарів, ніж сировини. Майже половину всього імпорту Великобританії складає продукція обробної промисловості. Великобританія – це крупний імпортер сільськогосподарських товарів, сировини, проміжної (напівготової) і готової продукції, а також автомобілів (із країн ЄС і Японії). Основні джерела англійського імпорту – це США (14%), Німеччина (11,7%), Франція (7,7%), Нідерланди (6,2%) і Бельгія (4,8%).



Участь в роботі міжнародних організацій.

Всесвітнє господарство по суті своїй інтернаціонально (тобто) міжнаціональної або міжнародно), тому що воно являє собою сукупність господарств світу, об'єднаних міжнародними зв'язками. У ХХ ст. інтернаціоналізація посилилася, перетворившись на найпотужніший чинник світового розвитку.

В даний час Співдружності - вільна асоціація майже 50 незалежних країн. У нього немає законодавчої системи, парламенту або єдиного політичного лідера. Ця організація надає собою вже історичних союз, а не політичний і вже тим, більше не економічний.



Ідея об'єднання Європи стало актуальною після Другої Світової Війни. Основи об'єднаної Європи були закладені в 1957 році, коли шість країн (Бельгія, Франція, ФРН, Італія, Люксембург та Нідерланди) утворили Європейське Економічне Співтовариства (ЄЕС). Великобританія не приєднувалася до цього союзу, але допомогла створити Європейську Асоціацію Вільної Торгівлі (ЄАВТ) в 1959 році, поряд з такими країнами, як Швеція, Норвегія, Австрія, Данія, Португалія і Швейцарія. Великобританія неохоче йшла на зближення з Європою, тому що бачила своє економічне і міжнародне майбутнє в торгівлі з країнами Співдружності і США. Проте в 1972 році парламент Великобританії проголосував за вступ до союзу.



Організація Об'єднаних Націй - надправительствена організація, яка була створена після Другої світової війни для зміцнення міжнародної безпеки і підтримання миру, розвитку міждержавного співробітництва. Великобританія входить до ООН.



Використані джерела:

- http://knowledge.allbest.ru/international/3coa65625a3ad78a4d43a88521306c26_o.html
- <http://www.geograf.com.ua/great-britain/554-great-britain-transport>
- <http://www.geograf.com.ua/great-britain/553-great-britain-agriculture>
- <http://www.geograf.com.ua/great-britain/551-great-britain-economy-general>
- <http://www.geograf.com.ua/great-britain/552-great-britain-industry>