

Тема: Загальна економіко-географічна характеристика країн

Північної Європи.

Мета: Надбання навичок і умінь працювати з підручником та довідковою літературою.



Виконав студент 131-ї групи
Міненко Ігор

План:

- Економіко-географічна характеристика Швеції



Клімат.

Завдяки теплим повітряним масам Атлантики переважає теплий клімат. Середньомісячна температура в липні складає 17°C на Півдні, 15°C на Півночі. Узимку температура на Півдні трохи нижче нуля, але на Півночі вона вже -10°C , а за полярним колом ще нижче. Рівень опадів біля Гетеборга - 70 см, на сході до 60 см. У горах Півночі щорічно випадає 150 - 200 см опадів, але в низинах вони не перевищують 50 - 60 см.




Сільське господарство.

Тільки близько 7% усіх земель використовуються під с/г угіддя, і ще 1% - під пасовища. Основна частина с/г земель розташовані на низинах Півдня країни, де більш теплий клімат і родюча земля. Вирощують в основному ячмінь, цукровий буряк, пшеницю, овес, картоплю, рапсові культури і жито, але найбільша кількість площ зайнята під кормове сіно. У країні більш 2 млн. свиней, близько 2 млн. голів худоби і близько 10 млн. птахів



На відміну від невеликих ферм на Півночі, що роблять картоплю і молочні продукти тільки для місцевого споживання, у Південній частині країни переважають великі фермерські господарства, що дають надлишкову кількість молока, олії, сиру і зернових. Важливу роль грає рибальство, особливо на південному узбережжі.



Видобувна галузь.

Швеція - ведучий постачальник залізної руди. Частина з 18 млн. тонн річного видобутку використовується для внутрішніх нестатків, більш 75% йде на експорт. Основні видобувні галузі розташовані в Кируні й Елліварі на Півночі й у Гренгесбергі і Строссі на Півдні (пірити, цинк, срібло, свинець і ін.). Швеція розташовує 15% розвіданих світових запасів урану.



Рекреаційні ресурси.

Стокгольм забезпечує 10% промислового виробництва країни. Основними галузями промисловості є машинобудування й металообробка (розвинуті електротехніка, радіоелектроніка, устаткування для харчової промисловості, підприємства транспортного машинобудування тощо), поліграфічна, легка, харчова, хімічна промисловість. У місті функціонують великий порт (вантажобіг — 5,5 млн. т), міжнародний аеропорт Ар- ланда та внутрішній аеропорт Бромма.



Місто є важливим рекреаційним центром країни. У Старому місті збереглися середньовічне планування, романсько-готичні церкви XIII ст. (Сторчюрка, Ріддархольм-счюрка), Королівський палац (1697—1760), ратуша (1911—1923), палац Дротнінгхольм (з 1662 р.) тощо. У центрі міста, в районі Нормальм, розташовані сучасні будівлі.

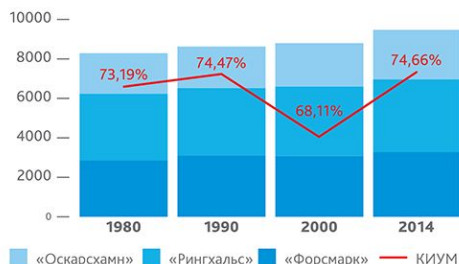


Енергетика.

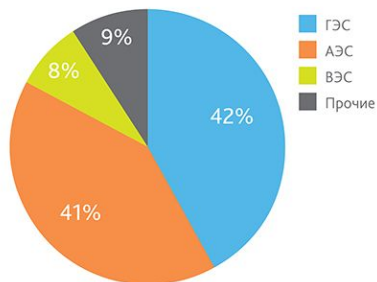
Більш 40% електроенергії виробляється ГЕС, інше - ТЕС і АЕС. Ще в 1988 р. 40% потреб в енергії покривалися АЕС, але до 2010 р. вони будуть цілком виведені з експлуатації.

АТОМНАЯ ЭНЕРГЕТИКА ШВЕЦИИ

ДИНАМИКА УСТАНОВЛЕННОЙ МОЩНОСТИ И КИУМ ДЕЙСТВУЮЩИХ АЭС



СТРУКТУРА ПРОИЗВОДСТВА ЭЛЕКТРОЭНЕРГИИ, 2014 Г.

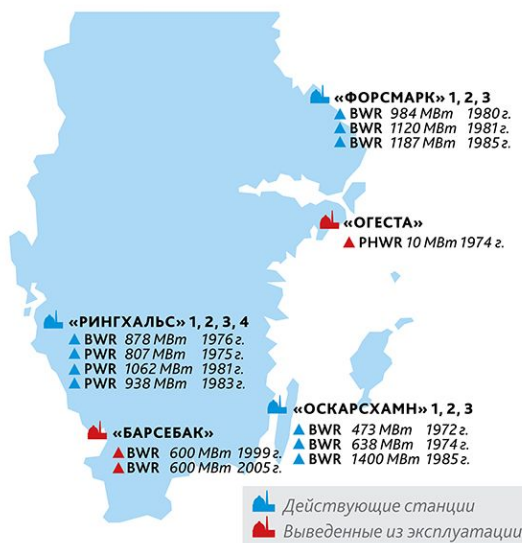


151
МЛРД КВТ·Ч
ВЫРАБОТКА
ЭЛЕКТРОЭНЕРГИИ

135
МЛРД КВТ·Ч
ЭНЕРГОПОТРЕБЛЕНИЕ

16
МЛРД КВТ·Ч
ЭКСПОРТ

Источники: МАГАТЭ, Шведское энергетическое агентство, WNA



Промисловість.

Своїм промисловим процвітанням Швеція зобов'язана достаткові лісів і корисних копалин, а також запасам гідроенергії. Ключові галузі зв'язані з металообробкою, виробництвом високоякісної сталі і машинобудівною продукцією. Підшипники, літаки й автомобілі складають неповний перелік високоякісної продукції з використанням металів.



Важливу роль грає виробництво хімікатів, зокрема нафтохімічної продукції. На деревообробній галузі приходить до 20% прибутку в промисловості. Електротовари і телекомунікації - ще одна спеціалізація Швеції. У 70-х роках Швеція була другим суднобудівником після Японії, але зараз у цій галузі спостерігається спад.



Транспорт.

Довжина залізно-дорожніх шляхів складає 11236 км. З них 60% електрифіковані. Шосейними дорогами покрито 130834 км. У Швеції нараховується 3,3 млн. автомобілів, по 1 на 2,6 жителя, що є самим високим показником у Європі. Велика частина пасажирських перевезень усередині країни здійснюється повітряним транспортом. Багато вантажів перевозяться залізницями, а сталь і лісоматеріали - по морю. У Тролльхеттані і Седертеллі цілий рік працюють канали, у зимові місяці криголами прокладають шляхи в Балтійськом море.



Міста.

84% населення проживає в міській зоні. Стокгольм - основний адміністративний, комерційний і промисловий центр. Гетеборг - друге по величині місто (близько 431 тис.). Подібно Мальме (232 тис.) це портовий і промисловий центр, оточений с/г угіддями і лісами. Інші промислові міста - Уппсала, Еребру, Норрчепинг, Вестерос.



Лісове господарство.

64% території країни покрито лісами, в основному сосновими і ялиновими з деякими різновидами листяних дерев на півдні. Швеція - найбільший європейський експортер лісоматеріалів і целюлози. Промислові зони знаходяться в Південній частині країни, що відрізняється швидкими темпами росту. У багатьох регіонах активно ведеться лісовідновлення.



Фізичні характеристики.

Рельєф Південної Швеції в основному низинний і покритий льодовиковими відкладеннями з часів льодовикового періоду. На Півночі й у центрі уздовж норвезької границі йдуть високі гори, поступово знижуючи до Сходу. Ріки течуть із Заходу на Схід, впадаючи в Ботнічну затоку. У країні багато озер, найбільші - Ванерн і Ваттерн на Півдні. Близько 9% території покрито озерами, що здебільшого виникли в результаті льодовикового штрихування або загородження рік льодовиковими **відкладеннями**.



Візитна картка Швеції.

Площа	449 тис. 964 кв. км
Населення	8 635 000
Щільність населення	19/кв.км
Столиця і найбільше місто	Стокгольм, 1 471 000 чіл.
Мова	Шведська
Основні статті імпорту	Машини, нафтопродукти, автомобілі, текстиль, чавун і сталь, кольорові метали, одяг, сира нафта, продукти харчування.
Грошова одиниця	Крона (1 крона = 100 ері)
Валовий внутрішній продукт	137 660 млн. доларів США
Статус	Королівство



Використані джерела:

<http://shkola.ostriv.in.ua/publication/code-164FCBC563B9E/list-B8AFBC4326>

http://www.big-lib.com/book/50_Ekonomichna_i_socialna_geografiya_zarybijnih_krain/5372_Shveciya