


**Семестровая работа по статистике
на тему: социально-экономическая
характеристика
Республики Саха (Якутия)**

**Выполнила:
Студентка 3 курса
Специализации
Экономическая аналитика
Абашина Элина**

Якутия расположена в северо-восточной части Сибири. Граничит на востоке с Чукотским автономным округом, Магаданской областью, на юго-востоке — с Хабаровским краем, на юге — с Амурской областью и Забайкальским краем, на юго-западе — с Иркутской областью, на западе — с Красноярским краем, на севере её естественные рубежи образуют моря Лаптевых и Восточно-Сибирское.



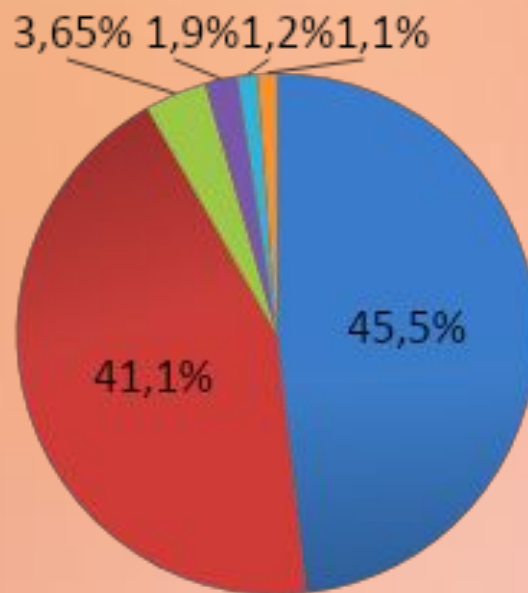
Республика Саха (Якутия)

Характеристика области

- Республика Саха (Якутия) расположена на северо-востоке Российской Федерации, входит в состав Дальневосточного федерального округа. Это самый крупный регион России. Кроме того, Якутия - самая большая административно-территориальная единица в мире.
- Общая площадь территории составляет – 3103,2 тыс. км²; на которой проживает – 988,5 тыс. человек.
- Плотность населения составляет – 0,0003 чел. на 1 кв. км.
- Столица — город Якутск.
- Республика занимает в России ведущие позиции, в первую очередь, в добывающих отраслях: добыча алмазов (1 место в РФ и в мире), добыча угля (5 место в РФ), по объему ВРП на душу населения (5 место в РФ), по инвестициям в основной капитал на душу населения (6 место в РФ).
- В настоящее время Республика Саха (Якутия) входит в пятерку регионов с наибольшими показателями объема ВРП на душу населения, который в 2010 году составил 383 тыс. руб.

Население республики

■ якуты ■ русские ■ украинцы ■ эвенки ■ эвены ■ татары



Демография



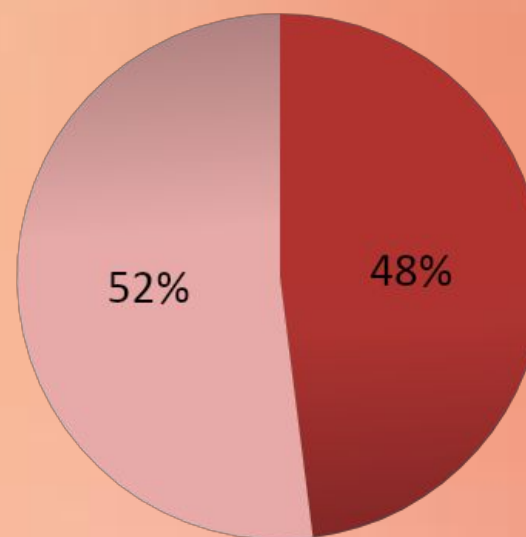
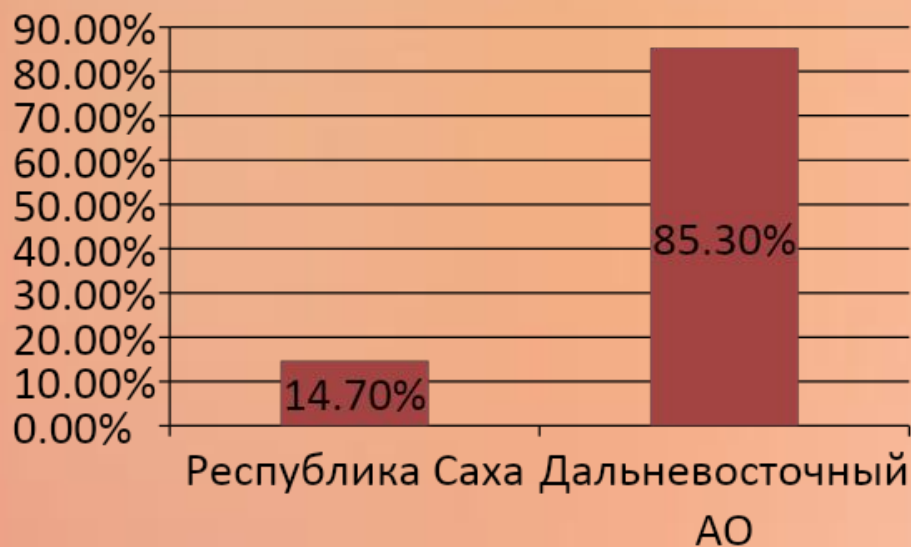
Население

	2005 г.	2006 г.	2007 г.	2008 г.	2009 г.	2010 г.
Российская Федерация	143474219	142753551	142220968	142008838	141903979	141914509
Дальневосточный федеральный округ	6592959	6546926	6508942	6486419	6460094	6440385
Республика Саха (Якутия)	950668	949935	949972	951436	949753	949347
В том числе:						
Мужчины	463050	461751	461097	461307	459952	459129
Женщины	487618	488184	488875	490129	489801	490218

Доля населения республики Саха в общей численности Дальневосточного ФО

Доля мужчин и женщин в общей численности населения.

■ мужчины ■ женщины



Демография

	2000 г.	2005 г.	2007 г.	2008 г.	2010 г.
Число родившихся на 1000 чел. населения за год,промилле	13,7	14,3	16,1	16,2	16,8
Число умерших на 1000 чел. населения за год,промилле	9,7	10,2	9,7	10,1	9,8
Естественный прирост в расчете на 1000 населения, промилле	4	4,1	6,4	6,1	7
Ожидаемая продолжительность жизни при рождении, лет	63,7	64,7	66,2	65,8	66,5

Число умерших по основным классам и отдельным причинам смерти за год, человек, значение показателя за год



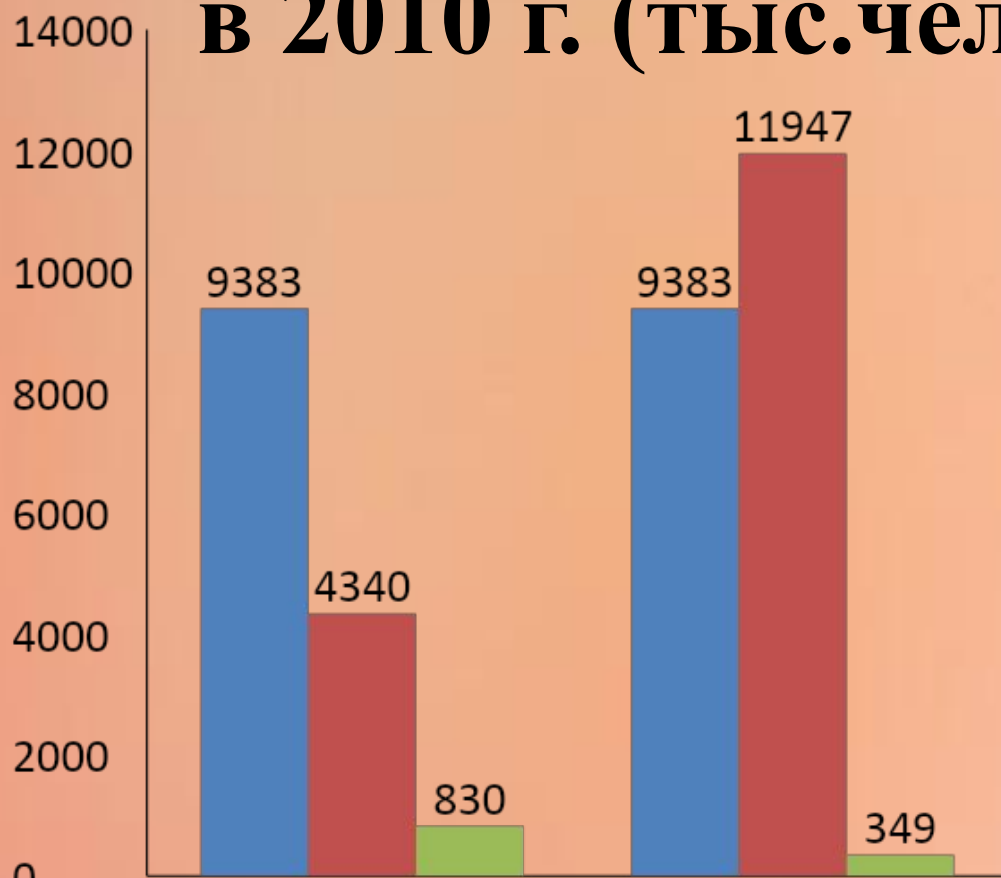
Браки, разводы



	Число браков за 2010 год	Число разводов за 2010 год
Республика Саха	8321	4464
Дальневосточный ФО	58773	34256

	Коэффициент брачности, промилле	Коэффициент разводимости, промилле
Республика Саха	8,8	4,7
Дальневосточный ФО	9,1	5,3

Распределение числа мигрантов в 2010 г. (тыс.чел.)



прибывшие

выбывшие

- внутрирегиональные перемещения
- межрегиональные
- международные

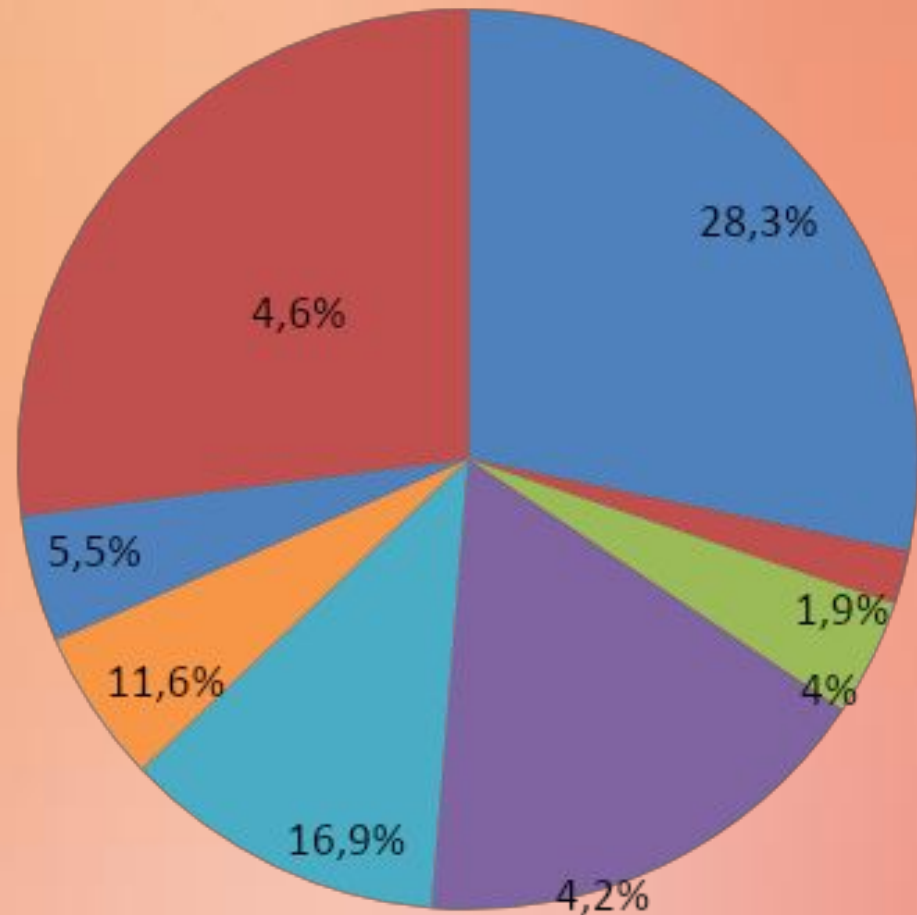
Коэффициент
прибытия = 15,3

Коэффициент
выбытия = 22,8



Структура ВРП.

- Добыча полезных ископаемых
- Обрабатывающие производства
- Производство и распределение электроэнергии, газа, воды
- Строительство
- Транспорт и связь
- Образование
- Здравоохранение и соц услуги
- Прочие виды деятельности



Добывающая промышленность

Вид промышленности	Удельный вес запасов полезных ископаемых Республики Саха (Якутия) в минерально-сырьевом потенциале России
алмазы	82%
сурьма	82%
уран	61%
олово	28%
золото	17%
ртуть	8%
уголь	5%
железная руда	5%




ПРОИЗВОДСТВО ОСНОВНЫХ ПРОДУКТОВ ЖИВОТНОВОДСТВА



	Реализовано скота и птицы в живой массе	Молоко	Яйца, млн. шт.
За 2009г., тысяч тонн	38,8	199	124,0

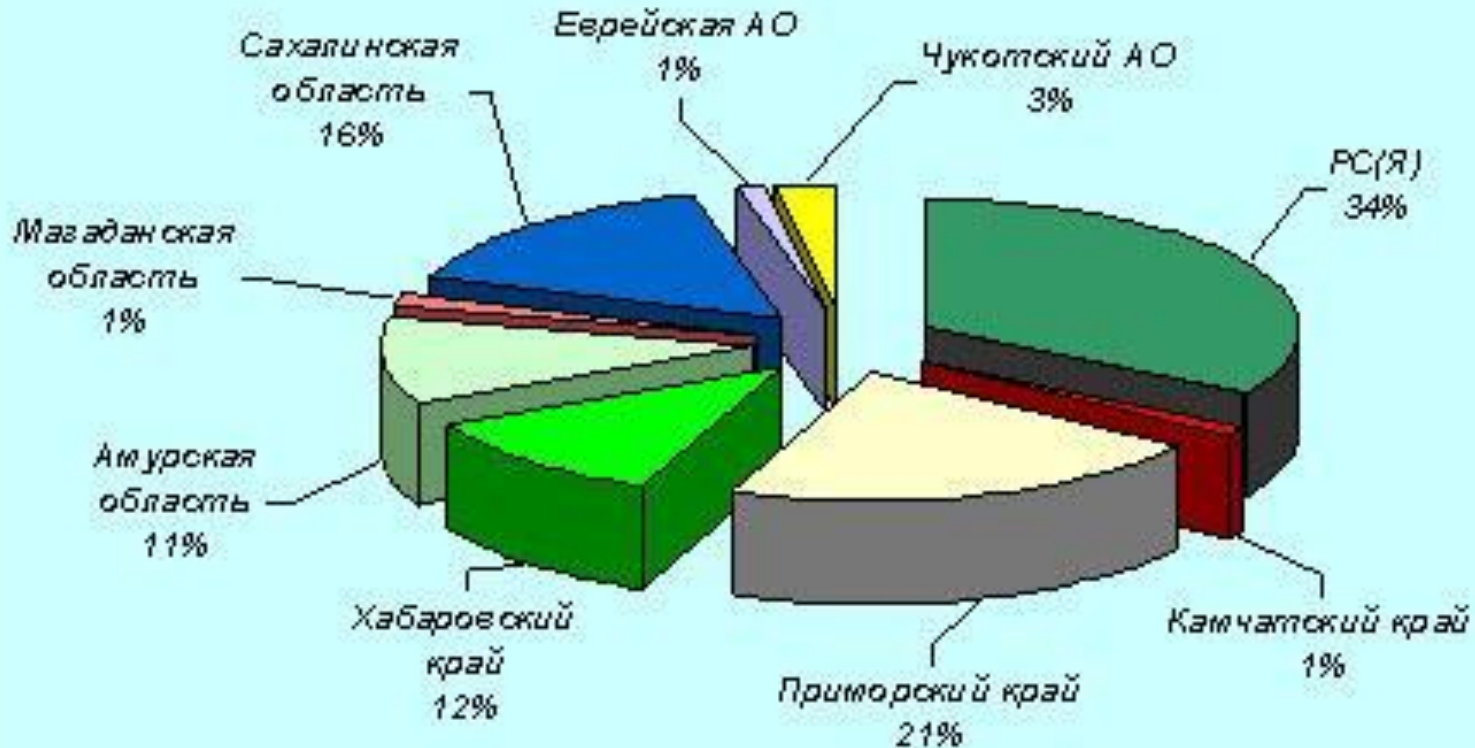
Республика Саха по производству молока занимает первое место, мяса (скота и птицы на убой в живом весе) – третье место, яиц – четвертое место в Дальневосточном ФО.



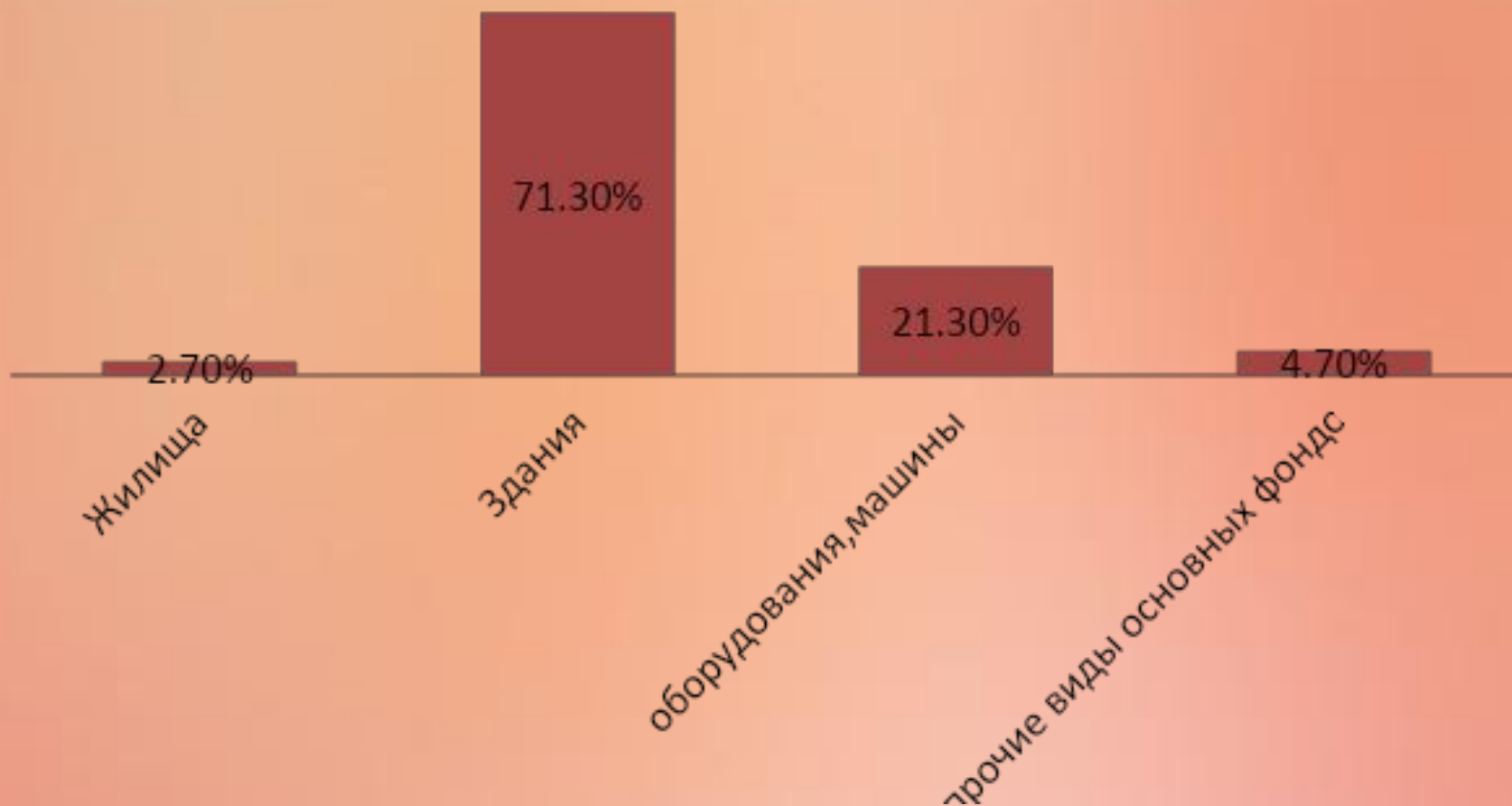
Инвестиции



Доля субъектов ДФО в объеме инвестиций в основной капитал в январе-ноябре 2009 г.



Структура инвестиций в основной капитал в республике Саха (2010г.)



Уровень жизни населения

	Среднедушевые денежные доходы за 2010 г.,руб. в месяц
Республика Саха	23030,1
Российская Федерация	18724,5

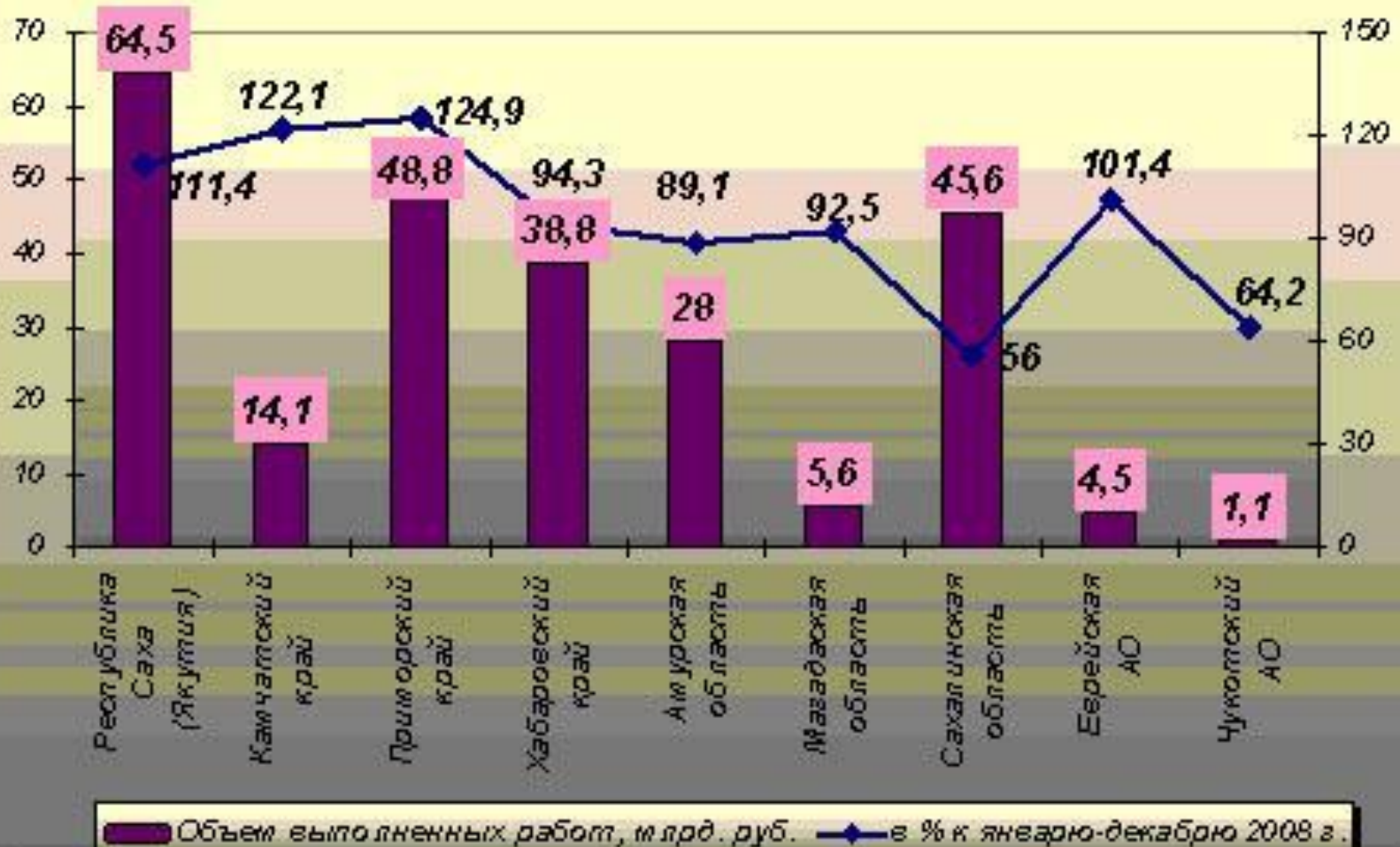


Коэффициент фондов

	Январь-декабрь 2009 г.
Российская Федерация	16,7
Республика Саха	14,4
Московская область	15,4

Строительство

Строительство в субъектах ДФО в 2009 году



Дети – сироты, дети - инвалиды



Дети – сироты

	Количество детей-сирот, переданных в приемную семью, за 2007г.	Количество детей-сирот, переданных в приемную семью, за 2009г.
Республика Саха	22	210
Приморский край	486	
Самарская область	953	

	2007г.	2008г.	2009г.
Численность детей сирот и детей, оставшихся без попечения родителей	5861	5801	5671
Из них, число детей, вернувшихся в кровные семьи	78	88	95
Из них в приемную семью	35	60	65

Дети – инвалиды

	Общая численность инвалидов на 1 января 2010г., тысяча человек
Российская Федерация	13134
Дальневосточный АО	440
Республика Саха	53

	2008 г.	2009 г.	2010 г.
Дети – инвалиды до 18 лет, тыс чел.	6101	6015	6196
Количество детей, впервые признанных инвалидами, до 18 лет.	753	859	868

A photograph of a natural ice cave. The cave's interior is lined with thick, translucent ice. Numerous long, thin icicles hang from the ceiling, creating a dramatic, crystalline structure. The light is soft and diffused, highlighting the textures of the ice. The word "ЭКОЛОГИЯ" is superimposed in the center of the image.

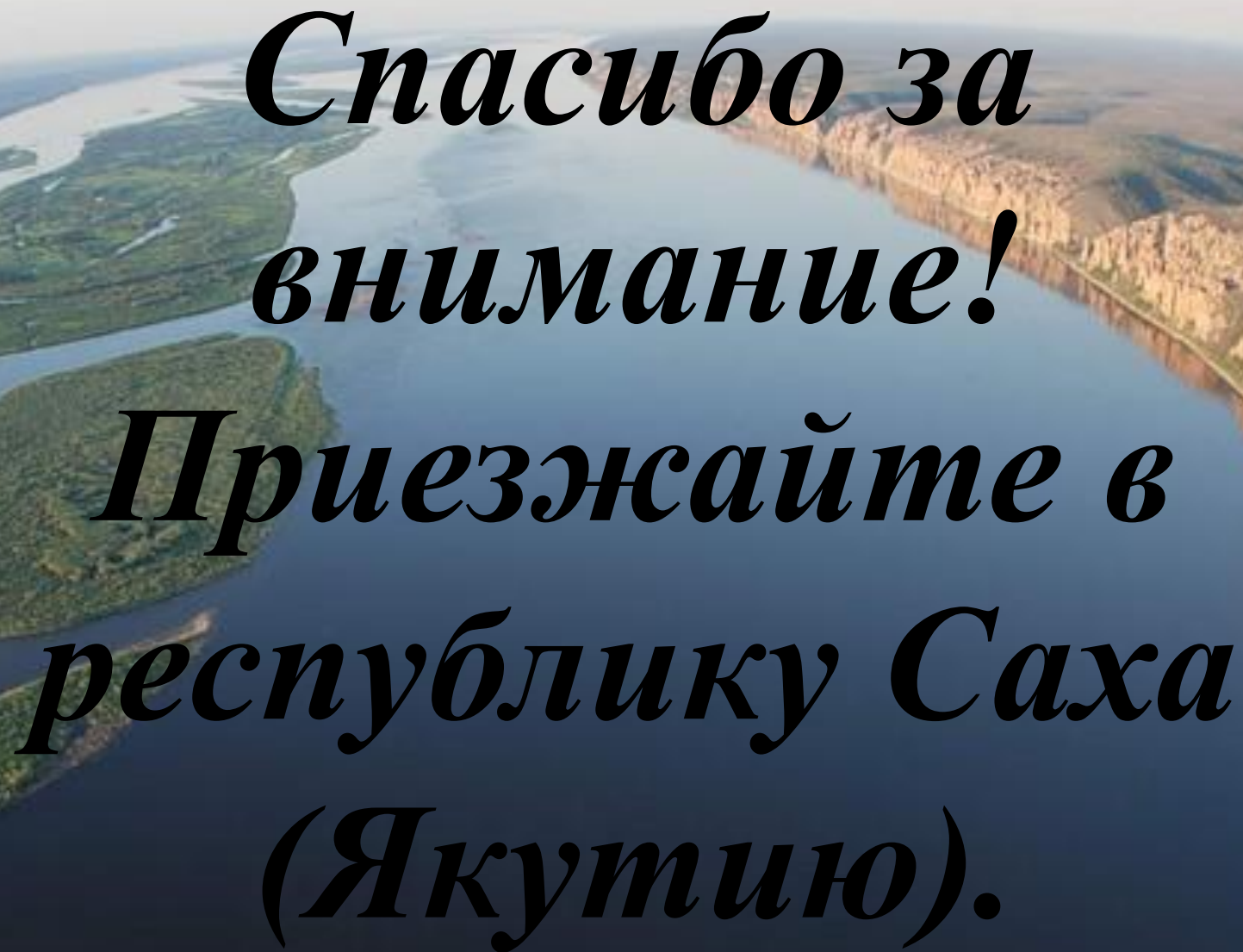
ЭКОЛОГИЯ

Отходы

Виды деятельности:	Объем отходов, тонн
С/х	77,54
Добыча полезных ископаемых	92356374
Производство и распределение электроэнергии, газа, воды	106753311,04
строительство	2355,34
Транспорт и связь	2036,73
Прочие разделы видов экономической деятельности	13138,54

Лесные пожары. Число лесных пожаров, единица, значение показателя за год

	2007г.	2008г.	2009г.	2010г.
Республика Саха	82	327	226	133
Дальневосточный ФО	1724	2083	2256	1282

An aerial photograph of a wide, blue river winding through a landscape. On the left, there are several green, forested islands. On the right, a prominent, light-colored rocky cliff runs along the riverbank. The sky is a pale, hazy blue.

***Спасибо за
внимание!
Приезжайте в
республику Саха
(Якутию).***