

СЕВЕРО-КАВКАЗСКИЙ ЭКОНОМИЧЕСКИЙ РАЙОН

**Территория района и
административный состав**

Экономическое районирование



**Площадь экономического
района -
355,1 тыс. км²
(2 % РФ).**

Центр – Ростов-на-Дону



Состав:

1. Ростовская область

Республики:

2. Адыгея

3. Дагестан

4. Ингушетия

5. Кабардино-Балкария

6. Карачаево-Черкесия

7. Северная Осетия – Алания

8. Чечня

Края:

9. Краснодарский

10. Ставропольский



СОСТАВ ТЕРРИТОРИИ

Субъекты	Административный центр	S=км ² (% от РФ)	Особенности
1. Ростовская область	Ростов-на-Дону	100 800	Самый большой по площади субъект экономического района. Аграрная промышленность. Таганрогский металлургический завод. Таганрогский автомобильный завод.
2. Республика Адыгея	Майкоп	7 792	Ведущей отраслью является пищевая промышленность, удельный вес которой в общем объеме производства составляет около 50 процентов.

Субъекты	Административный центр	S=км2 (% от РФ)	Особенности
4. Республика Ингушетия	Магас	4 300	<p>Самый маленький по площади субъект РФ.</p> <p>Самый высокий уровень рождаемости среди субъектов РФ.</p> <p>Самая малая доля русского населения в РФ (0,8 %).</p> <p>«Ингушнефтегазпром»</p> <p>«Химпром»</p>
5. Кабардино-Балкария	Нальчик	12 470	<p>Самая высокая точка России и Европы — гора Эльбрус (5642 м)</p>

Субъекты	Административный центр	S=км ² (% от РФ)	Особенности
6. Республика Карачаево-Черкесия	Черкесск	14 277	Центры международного туризма, альпинизма и горнолыжного спорта – Домбай, Теберда, Архыз
7. Республика Северная Осетия – Алания	Владикавказ	7987	Осетинская кухня. Важным блюдом являются пироги.
8. Республика Чечня	Грозный	16 000	Богата историко-культурными памятниками мирового масштаба

Субъекты	Административный центр	S=км2 (% от РФ)	Особенности
9. Краснодарский край	Краснодар	75 485	Курорты. Олимпиада в Сочи в 2014 году.
10. Ставропольский край	Ставрополь	66 160	Особое богатство края — минеральные лечебные воды

Район граничит с Азербайджаном, Грузией, на северо-западе — с Украиной, на севере и северо-востоке — с Центрально-Черноземным районом и Поволжьем. Северо-Кавказский экономический район омывается тремя морями – Черным, Азовским и Каспийским.



Плюсы и минусы.

Плюсы:

- 1) Выход к трем морям— Каспийскому, Азовскому и Черному морю.
- 2) Граничит с бывшими республиками СССР – странами СНГ - Грузией, Азербайджаном и мощным Донецко-Приднепровским районом Украины.
- 3) На территории района проходят важнейшие железнодорожные, автомобильные и трубопроводные магистрали, связывающие Россию со странами Закавказья.
- 4) Благоприятные почвенно-климатические условия
- 5) Широкая сеть научных учреждений.

Минусы:

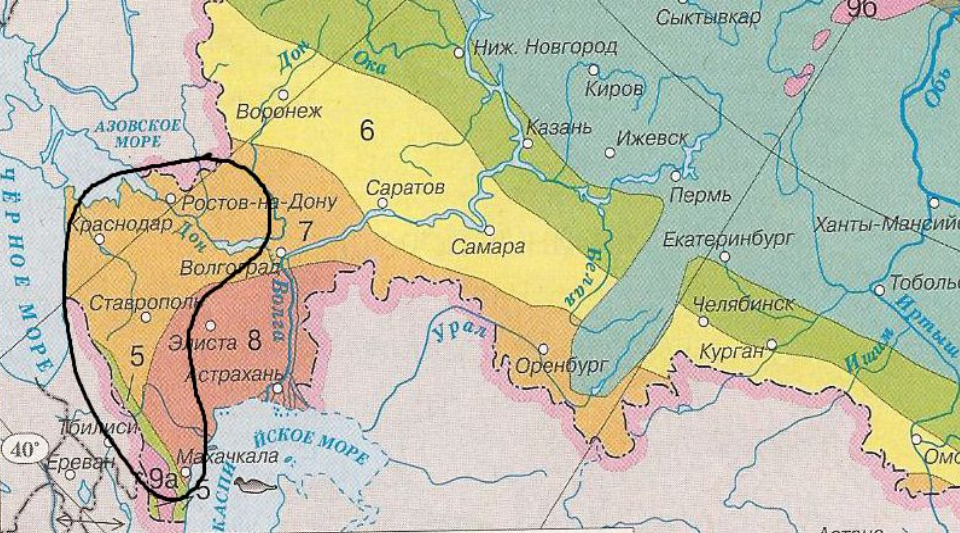
- 1) Спад производства во всех сферах экономики.
- 2) Ухудшающееся состояние окружающей среды.
- 3) Большой уровень безработицы.
- 4) Богат природными ресурсами
- 5) Очень низкий уровень производства валового регионального продукта на душу населения.

Климат

- для северных границ региона характерен умеренно континентальный климат
- для низкогорной части региона (на высоте до 800-1200м) характерен умеренно теплый климат.
- в среднегорной зоне климат умеренно влажный.
- климат высокогорья на высоте 2000-4000 м умеренно холодный.

Почва.

- чернозёмы (47%)
- аллювиальные почвы (6%)
 1. восток - бурые почвы
 2. горные склоны – горно-лесные и горно-луговые почвы.
 3. часть Ростовской области, Краснодарского края, западную часть Ставропольского плато и предгорья Центрального Кавказа - Карбонатные черноземы
 4. восток Ростовской области - темно-каштановые почвы



- Около 2,5 млн га в районе занимают леса.
- Северо-Кавказский экономический район мало обеспечен лесными ресурсами.
- около 30% лесов располагается в сравнительно благоприятных условиях для их хозяйственного использования.

- ЖИВОТНЫЙ МИР МОРСКИХ ПОБЕРЕЖИЙ**
- Тюлени
 - Моржи
 - Массовые гнездовья морских птиц – «птичьи базары» (кайры, чистики, чайки)
 - Южная граница распространения белого медведя
 - Каланы
 - Котики



ПРЕДСТАВИТЕЛИ ФАУНЫ, НАИБОЛЕЕ ХАРАКТЕРНЫЕ ДЛЯ КАЖДОЙ ЗОНЫ

- 1 АРКТИКА**
Мл. Белый медведь, овцебык.
Пт. Белая сова, белая чайка, белый гусь, кулики-песочники, черная казарка.
- 2 ТУНДРА**
Мл. Северный олень, песец, лемминги.
Пт. Белая сова, куропатки (белая, тундрная), мохноногий канюк, кулики-песочники, краснозобая казарка, гаги, морянка, пуночка, розовая чайка, белый журавль (стерх).
- 3 ЛЕСОТУНДРА**
Мл. Тундры и тайги.
Пт. Тундры и тайги; сибирский кроншнеп-малютка.
- 4 ТАЙГА**
Мл. Бурый медведь, лось, сибирская косуля, кабарга (в горах), марал, рысь, россомаха, колонок, соболь, белка, заяц-беляк, бурундук, байкальский тюлень.

- 5 СМЕШАННЫЕ И ШИРОКОЛИСТВЕННЫЕ ЛЕСА, МУССОННЫЕ СМЕШАННЫЕ ЛЕСА**
Мл. Зубр, благородный олень, европейская косуля, европейская норка, черный хорь, орешниковая соя, бобр, кабан; тигр, леопард, гималайский медведь, пятнистый олень, горал (в горах), красный волк (Дальний Восток).
Пт. Зеленый дятел, серая неясыть, черный дрозд, иволга, щеглы, соловьи; утка-мандаринка, широко-рот, китайская иволга, райская мухоловка (Дальний Восток).
Пр. Обыкновенная гадюка, зеленая ящерица.
- 6 ЛЕСОСТЕПЬ**
Животные и птицы лесов и степей.

- 7 СТЕПИ**
Мл. Сайгак, лисица-корсак, степной хорь, заяц-русак, суслики, сурок-байбак, хомяк.
Пт. дрофа, стрепет, журавль-красавка, степной орел, степной лунь, степные жаворонки, черный жаворонок.
Пр. Степной удавчик, степная черепаха, степная гадюка, ящерицы.
- 8 ПУСТЫНИ И ПОЛУПУСТЫНИ**
Мл. Кулан, джейран, перевязка, барханный кот, дикая европейская кошка, песчанки, тушканчики пугорак, предкавказский хомячок.
Пт. Саджа, дрофа-красотка, жаворонки, толстокл ювыйуек, буланый козодой, пустынная славка.
Пр. Гюрза, степные черепаха и агама, ящерица.
- 9 ВЫСОКОГОРНЫЕ ОБЛАСТИ**
9а Кавказ
Мл. Туры (западно-кавказский и дагестанский), безоаровый козел, муфлон, серна, протеева полевка.

Природные ресурсы.

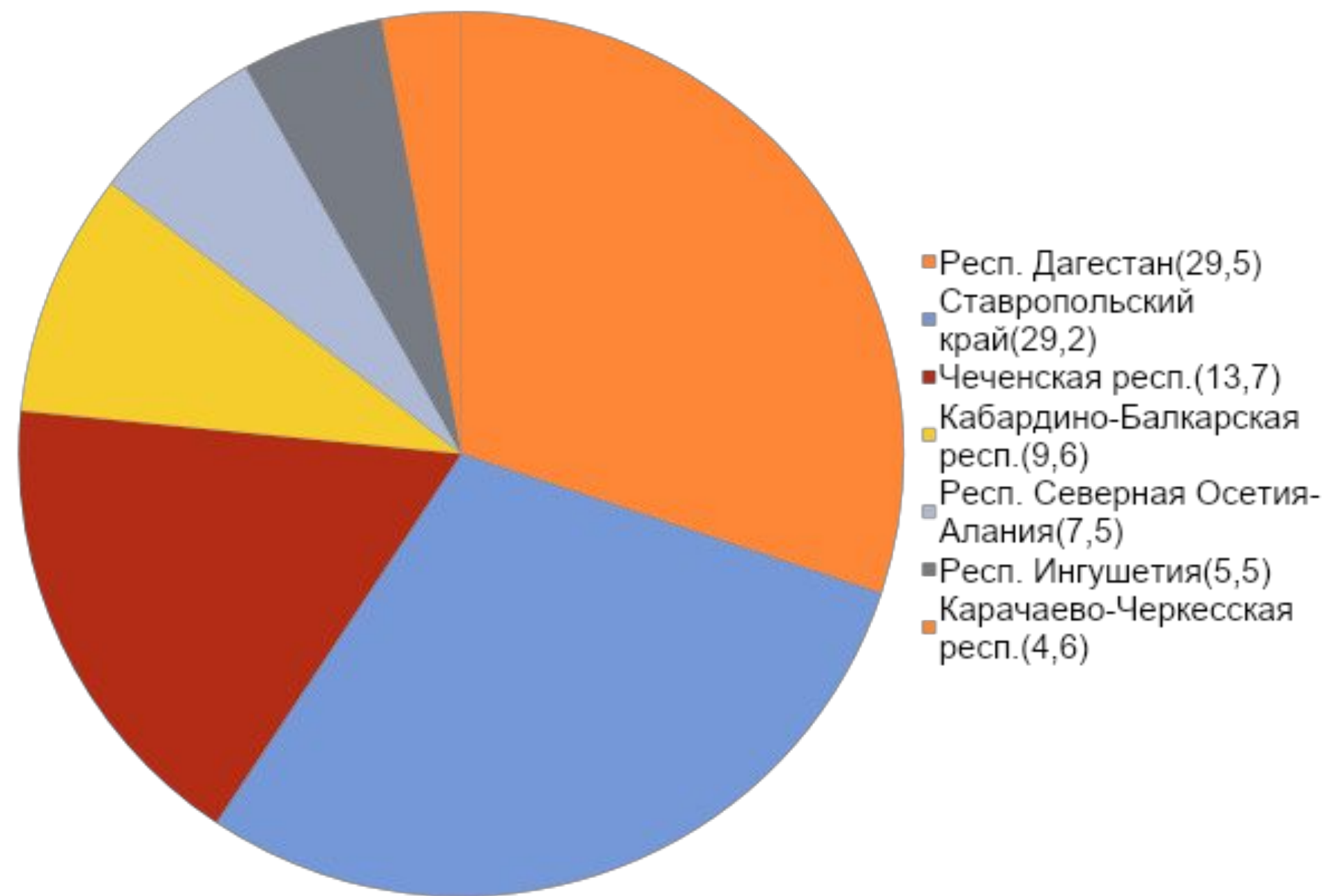
- Северо-кавказский экономический район – один из самых богатых по ресурсам строительных материалов.
- почти 100% добычи апатитов,
- около 77% запасов титана,
- 43% - бокситов,
- 15% - минеральных вод,
- 18% алмазов и никеля
- Особое место в хозяйственной жизни района занимают водные ресурсы.

Население и трудовые ресурсы

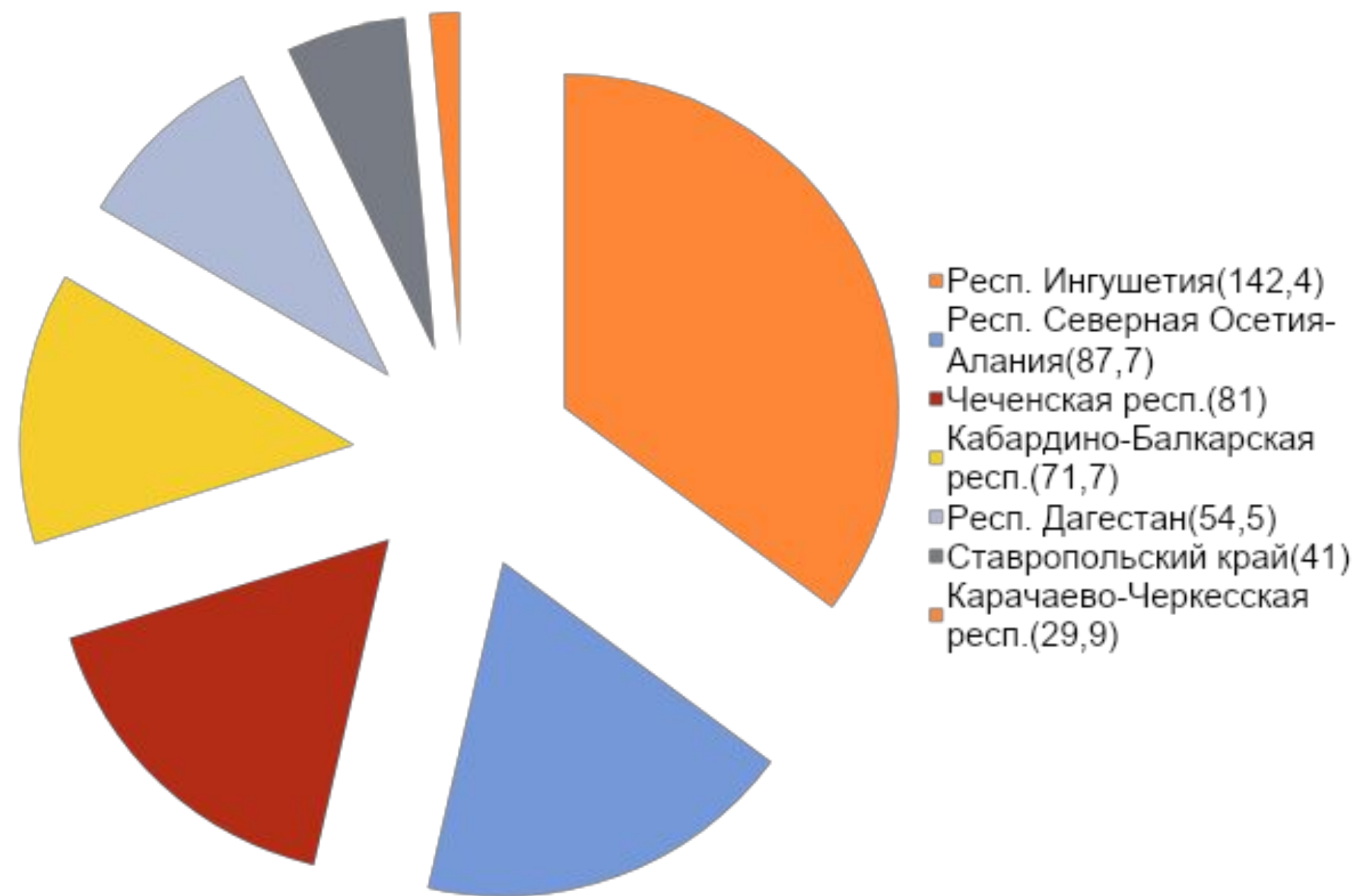
*11% от
России*



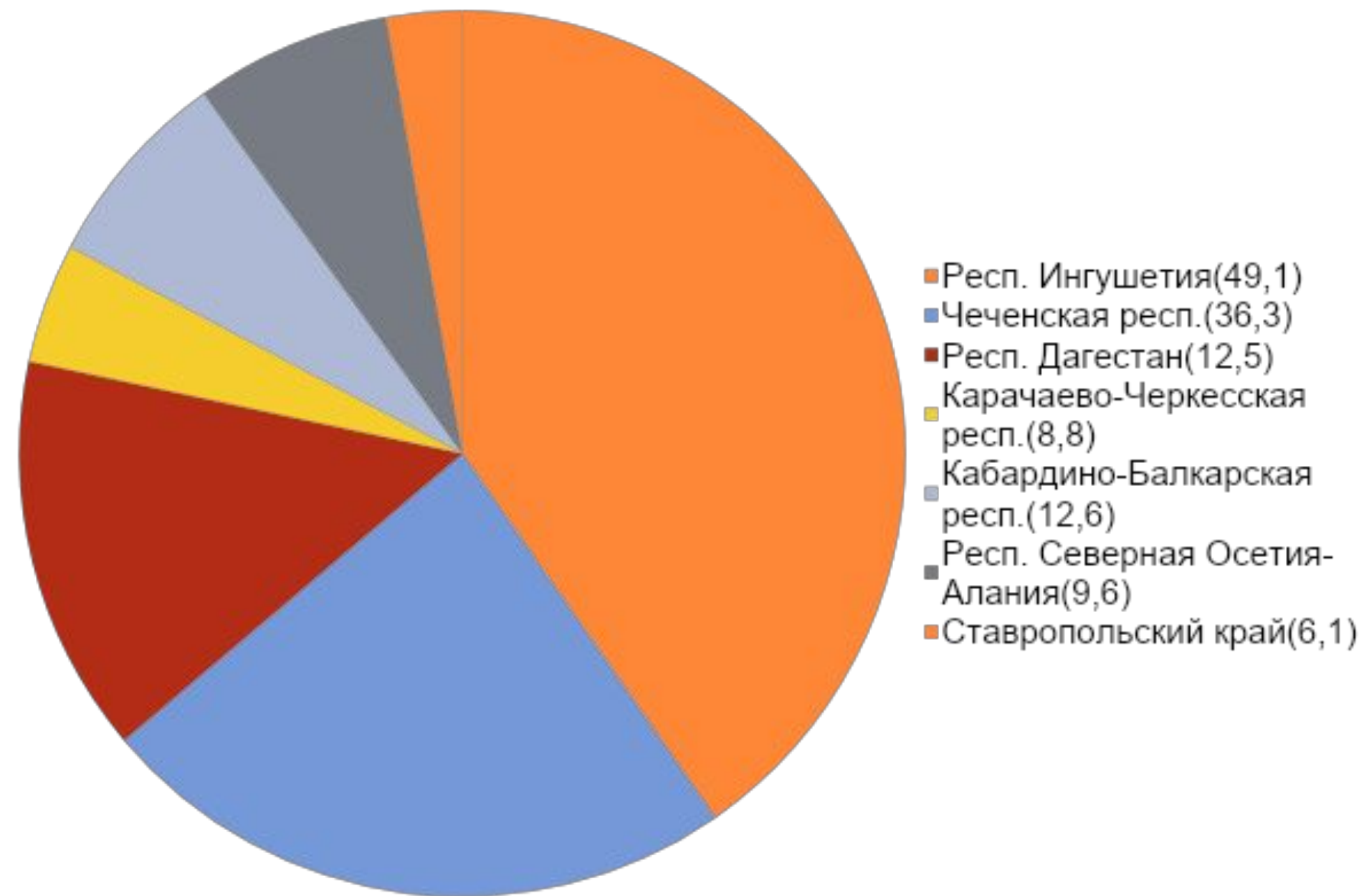
Численность населения на 2010 г, %




Плотность на 2010г тыс.чел на кв.км.



Безработица на 2010 г , % от России

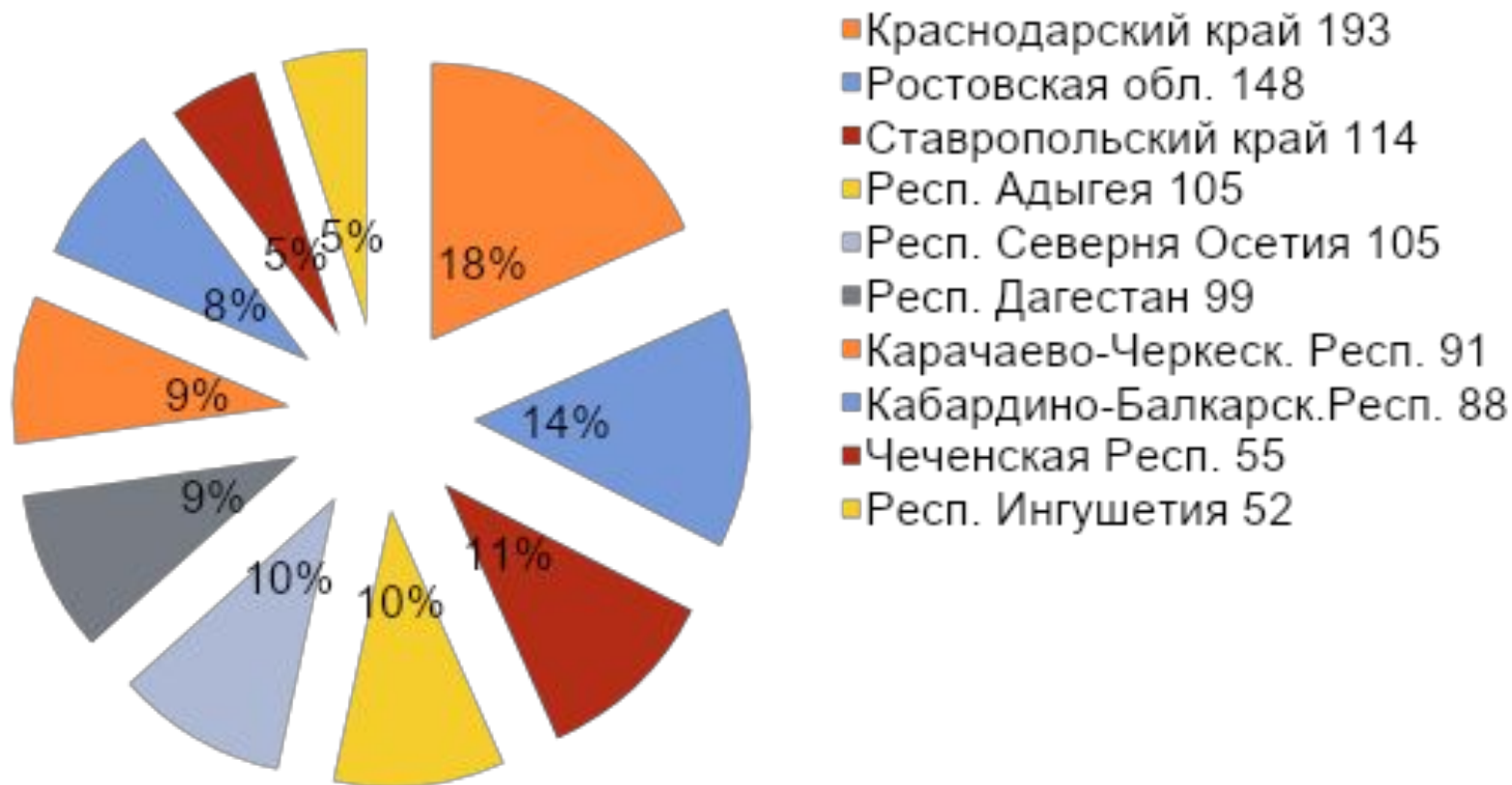


Уровень развития. Отрасли специализации

A decorative graphic element consisting of a solid teal horizontal bar at the top, followed by a white horizontal bar, and then three thin, parallel teal horizontal lines on the right side of the white bar.

ВРП на душу населения

В тыс. руб. (2010 г.)



Основные отрасли специализации

- **Пищевая промышленность**

(представлена многочисленными отраслями: мясной, маслобойно-жировой, молочной, сахарной, винодельческой, плодово- и овощеконсервной, мукомольно-крупяной, табачной, чайной, рыбной и др.)

1-е место в России по производству овощей

2-е место в России по производству винограда

Составляет **30%** промышленности района

- **Машиностроение и металлообработка**

1-е место в России по производству зерноуборочных комбайнов и магистральных электровозов

Составляет **17,5%** промышленности района

- **Топливоно – энергетический комплекс**

(электроэнергетика и нефтедобыча)



Крупные предприятия пищевой промышленности

(«Кизлярский коньячный завод», «Дербентский завод игристых вин», «Кизлярский мясокомбинат», Махачкалинский булочно - кондитерский комбинат»; «Исток», «Берд – Ловера», Винтрест – 7»; «Селена»)

Крупные машиностроительные заводы

(«Ростсельмаш», «Таганрогский автомобильный завод», «Роствертол»; «АрЗил», «Строймаш», «Пятигорсксельмаш», «Станкотерм»; «Авиаагрегат», «Дагдизель»; «Дервейс»,)

Крупнейшие предприятия ТЭК

(«РН – Ставропольнефтегаз», «Журавское», «Кировское НГДУ», «Ставнефтегеопром», «Чепаковское»; «Дагэнерго», «Роснефть - Дагнефть», «Каспийгазпром»; Концерн «Ингушнефтегазпром»)

Индекс промышленного производства (в % к предыдущему году)

	2007	2008	2009	2010	2011
Республика Адыгея	118,2	116,6	103,8	111,8	107,9
Республика Дагестан	133,1	104,1	103,2	103,4	105,2
Республика Ингушетия	76,1	83,7	112,1	93,9	113,3
Кабардино-Балкарская Республика	111,7	105,3	112,7	103,1	100,3
Карачаево-Черкесская Республика	110,7	96,1	106,0	116,1	113,5
Краснодарский край	110,9	100,4	87,8	108,1	107,1
Ростовская область	114,5	105,1	84,5	116,4	113,8
Республика Северная Осетия- Алания	117,0	104,3	98,6	106,0	110,6
Ставропольский край	106,8	101,0	101,4	109,7	104,6
Чеченская Республика	100,6	96,4	88,2	88,3	92,0

Инфраструктура Северо-Кавказского экономического района

ТРАНСПОРТ

- В межрегиональных транспортных связях основную роль играет железнодорожный транспорт. На его долю приходится до 80% грузооборота.
- Протяженность железнодорожной сети составила 6,3 тыс.км, более 50% из них электрифицирован. Однако в настоящее время резервы пропускных и провозных способностей железнодорожной магистрали Центр-Кавказ полностью исчерпаны, что затрудняет развитие межрайонных связей.

- Длина водных транспортных путей составляет 1,5 тыс.км. В районе протекает свыше 12 крупных рек, из которых Дон, Северный Донец, Кубань судоходны. Период навигации составляет от 230 до 245 дней в году. Наиболее крупные озера региона - Ханское, Сенгилеевское, Чембургское, Большое и Абрау-Дюрсо.
- Удельный вес автодорог с твердым покрытием в общей протяженности дорог общего пользования составляет 96%. По этому показателю район занимает 2 место по РФ. Наиболее развита сеть автодорог в Прикубанье, на Черноморском побережье и в предгорьях Кавказа.
- Радикальное решение транспортной проблемы возможно путем строительства железной дороги на востоке района, что позволило бы решить проблему комплексного освоения ресурсов восточной части региона, более эффективно использовать ее сельскохозяйственный потенциал.

Здравоохранение

● Проблемы:

□ нехватка кадров

● Решение:

- Республика Адыгея- За 2010 год прошли повышение квалификации 6 врачей-терапевтов на базе Кубанского государственного медицинского университета и 21 врач-педиатр на выездном цикле Санкт-петербургской медицинской академии последипломного образования.
- Краснодарский край- В 2010 году для работы в центрах здоровья на базе Кубанского государственного медицинского университета обучены 120 специалистов, в том числе 114 врачей центров здоровья для взрослых и 16 врачей для центров здоровья для детей

- необходимость формирования здорового образа жизни у граждан РФ

Решение:

- Ростовская область- В Ростовской области действуют 14 взрослых и 6 детских центров здоровья. Из средств федерального бюджета на мероприятия по формированию здорового образа жизни профинансировано 25,4 млн. руб.
- Ставропольский край- в крае создано 10 центров здоровья, 4 из них детские
- Краснодарский край- открыты 13 Центров здоровья. Выделено 9,7 млн. рублей; закуплено 150 единиц оборудования.

□ совершенствование медицинской помощи пострадавшим при ДТП

Решение:

- Карачаево- Черкесская Республика- открыта **противошоковая палата** для оказания экстренной помощи пострадавшим при ДТП вдоль федеральной автомобильной трассы М-29 «Кавказа», получено три реанимобиля.
- Чеченская Республика- на мероприятия по совершенствованию оказания мед. помощи пострадавшим в ДТП из средств бюджета профинансировано 5,0 млн руб.

Образование

- Образовательный уровень занятых в экономике имеет дифференцированный характер.

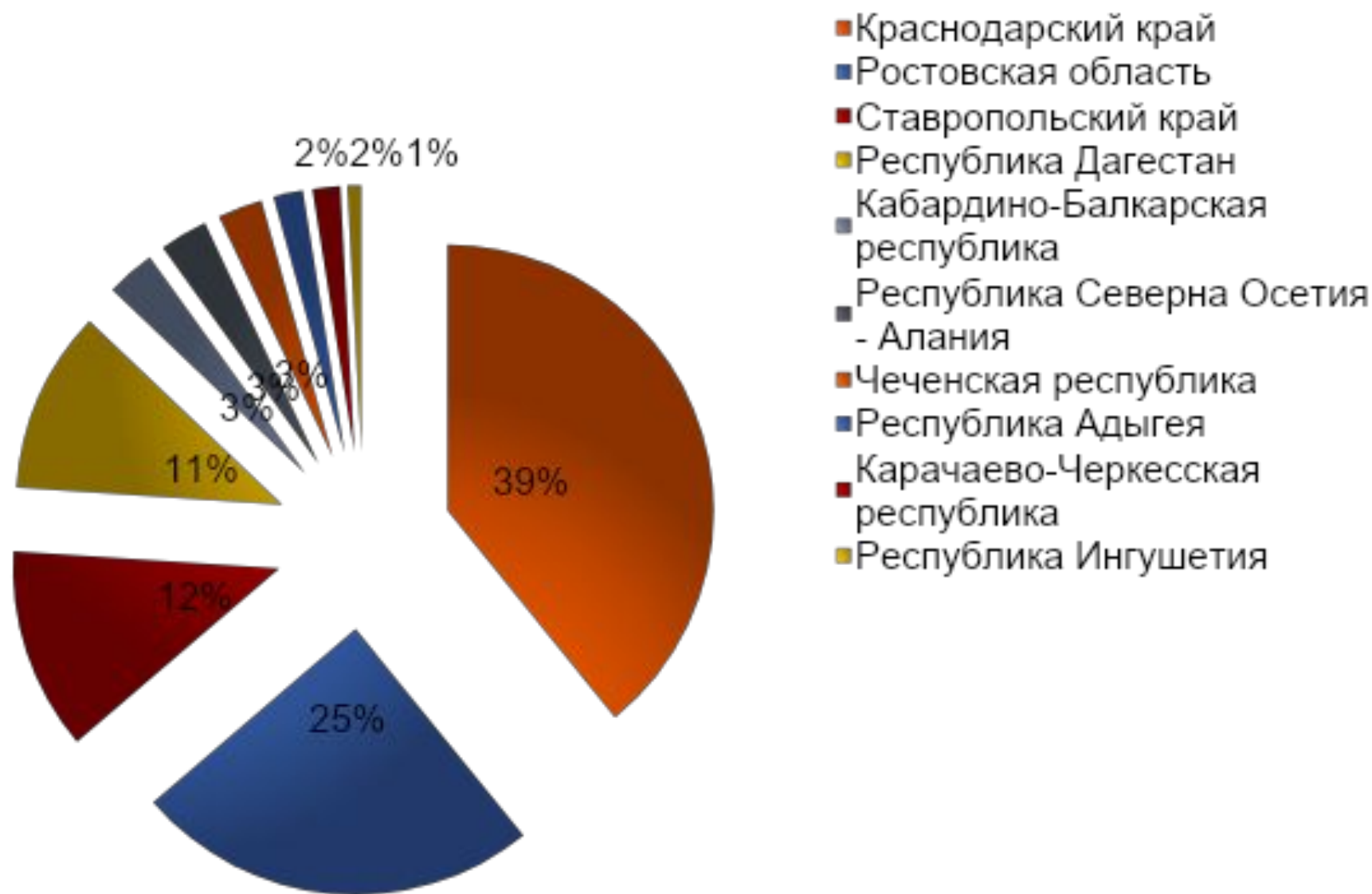
Субъекты	Уровень обеспеченности основными фондами ,%	Численность занятых с высшим образованием, %	Численность занятых со средним образованием, %
РФ в целом	1	18,4	33
Респ. Адыгея	0,47	12,8	34,2
Респ. Дагестан	0,28	23,7	30,5
Ингушская респ.	0,14	20,5	35,4
Кабардино-Балкарская респ.	0,44	18,7	29,2
Карачаево-Черкесская респ.	0,61	16,1	26,4
Северная Осетия	0,48	22,7	22,4

- электроэнергетика
- машиностроение
- пищевая
- лесная
- металлообработка
- деревообрабатывающая
- растениеводство
- животноводство
- легкая
- деревообрабатывающая
- пищевая
- туризм
- про-во синтетических алмазов
- машиностроение
- нефтехимическая
- нефтедобывающая
- газоперерабатывающая
- металлообрабатывающая
- нефтепереработка



- сельское хозяйство
- пищевая
- угольная
- машиностроение
- автомобилестроение
- машиностроение
- пищевая
- строительные материалы
- мебельная
- микробиологическая
- цветная металлургия
- горнодобывающая
- легкая
- стекольная
- сельское хозяйство
- пищевая
- виноделие
- рыболовство
- народные промыслы
- добыча нефти и

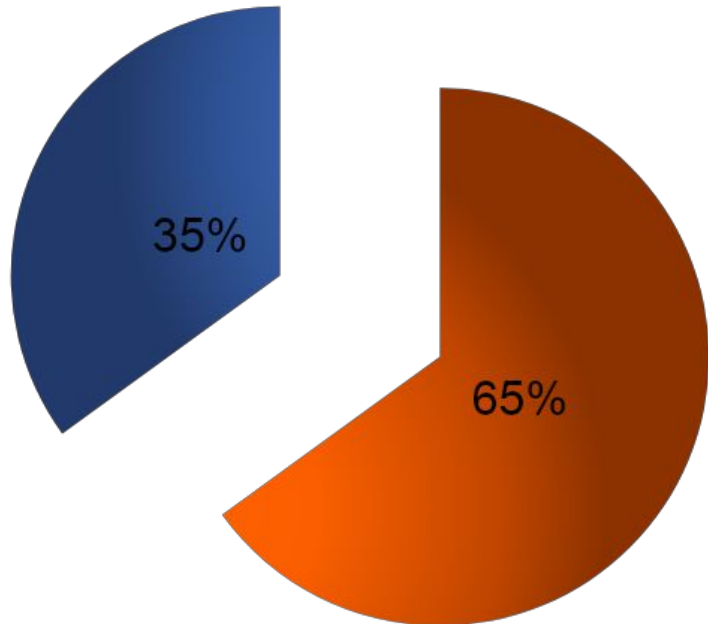
ВРП регионов СКЭР (2010г.)



* Республика Ингушетия – последнее место в России по ВРП

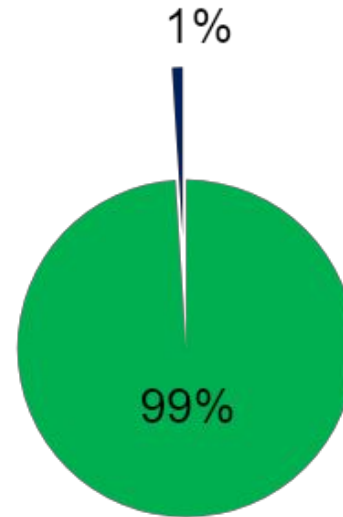
Структура С/Х продукции в России

- Ростовская область
- Остальные регионы России



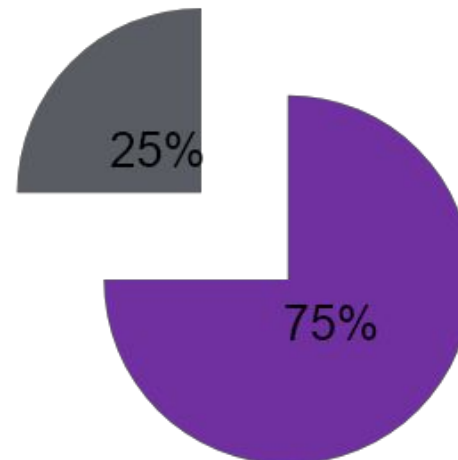
Производство электровозов

- Ростовская область
- Остальные регионы России



Производство зерноуборочной техники

- Ростовская область
- Остальные регионы России



Ростсельмаш – это группа компаний состоящая из 13 предприятий со сборочными производствами, расположенными в России, США, Канаде, Украине и Казахстане (Ростов-на-Дону)

 VERSATILE

 Farm King

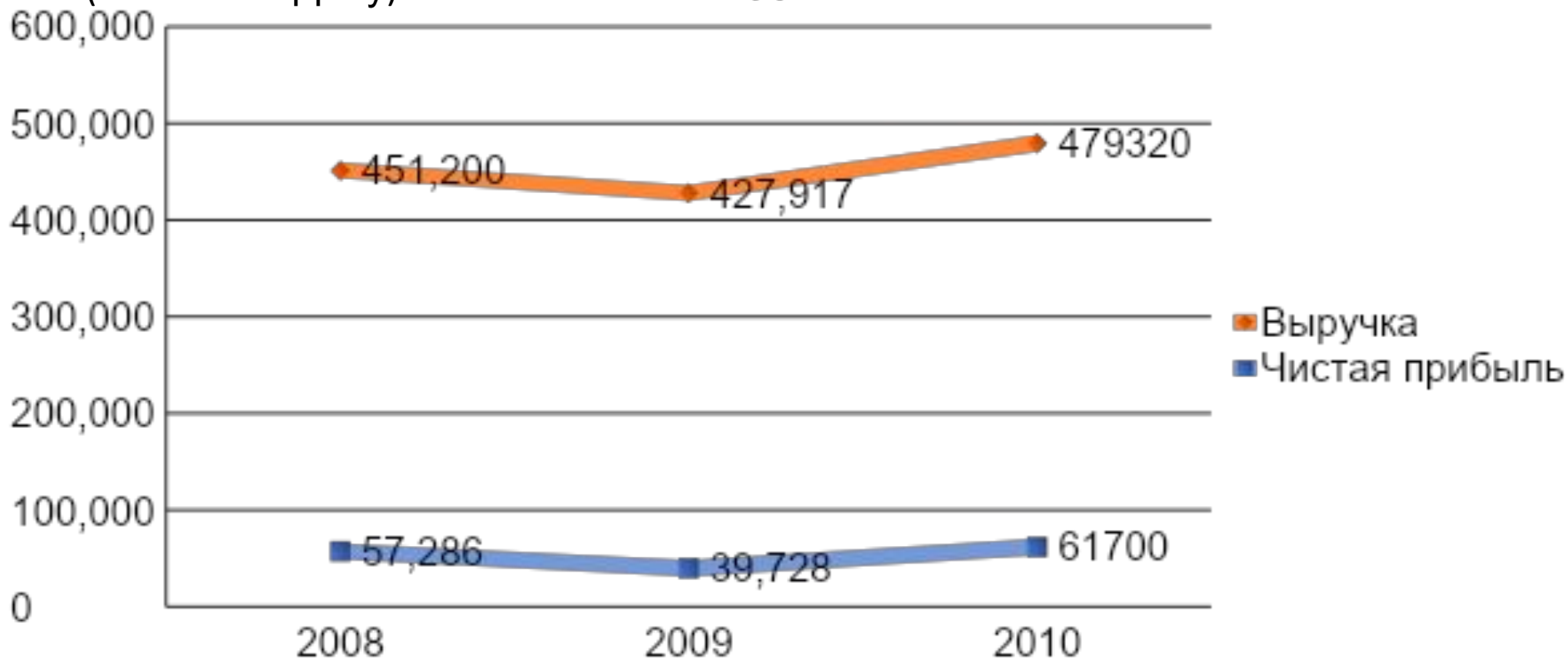
 ROSTSELMASH

- ✓ совокупный оборот более 1 млрд \$
- ✓ 11000 рабочих
- ✓ более 100 видов сельхоз техники
- ✓ 26 стран-покупателей
- ✓ более 500 дилеров по всему миру



НЭВЗ - крупнейшее предприятие в России по выпуску магистральных грузовых и пассажирских электровозов.

(Ростов-на-Дону) **Финансовая динамика НЭВЗ**



Туристический кластер Северо-Кавказского экономического района

В 2019 году Северо-Кавказский туристический кластер будет полностью построен, (информация из ОАО «Курорты Северного Кавказа»)

Российское правительство 5 июня 2010 года заявило о намерении в течение ближайших 10 лет построить на территории Северного Кавказа пять современных горнолыжных курортов европейского класса. На сегодняшний день, наиболее высокая степень готовности по сравнению с другими четырьмя туристическими кластерами региона у проекта "Архыз" в Карачаево-Черкесии.

В настоящее время по всем курортным площадкам кластера идет оформление земельно-имущественных отношений, связанных с формированием особых экономических зон. По большинству территорий эта работа завершится до конца 2011 года, и режим особых экономических зон на них вступит в действие(«РБК»)

Внутренние различия и
города.
Достопримечательности.

Среднедушевые денежные доходы (за 2011 год)

Самый **высокий** в Республике Дагестан

18 280 руб./мес.

Самый **низкий** в Карачаево-Черкесской Республике

11 250 руб./мес.

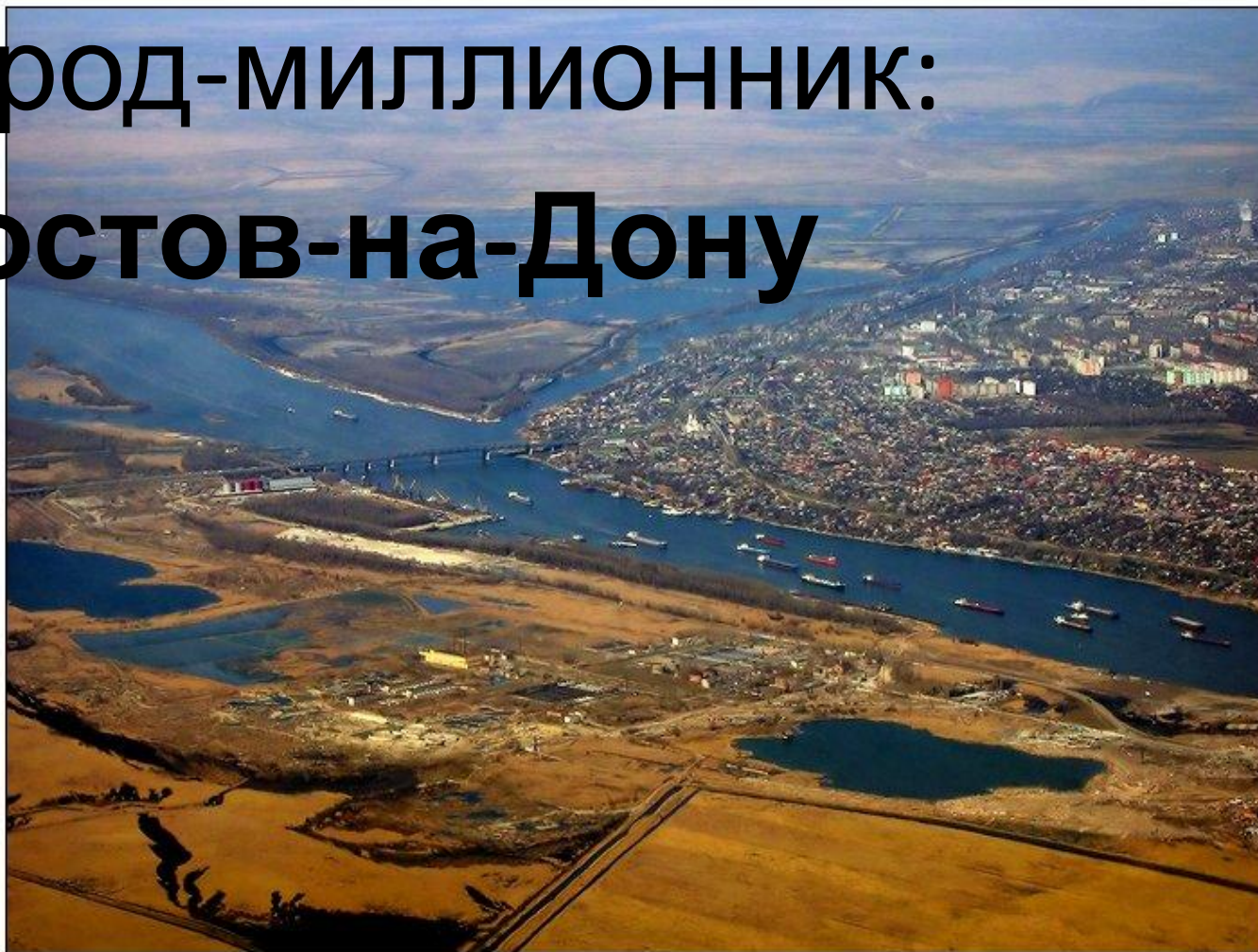
В среднем по экономическому району: 13 200
руб./мес.

В среднем по РФ: 20700 руб./мес.

В Северо-Кавказском
экономическом районе 1


город-миллионник:

Ростов-на-Дону



Ростов-на-Дону

- 1 млн 91,5 тысяч человек, 10 место в РФ по численности населения на 2011 год
- Ростов-на-Дону неофициально нередко именуется «Воротами Кавказа» и «Южной столицей России».
- является крупным административным, культурным, научно-образовательным и промышленным центром страны



Краснодарский край

- Туризм активно развивается на побережье Чёрного и Азовского морей, а также в горных и степных районах края.
- Курорты— Сочи, Геленджик и Анапа. Курорты краевого значения — Ейск, Горячий Ключ и Туапсинский район.
- Кроме этого, туристическими центрами края считаются Абинский район, Апшеронский район, Ейский район, Мостовский район, окрестности Новороссийска, Славянский и Темрюкский районы.
- В сентябре 2011 года Краснодарский край занял 2 место в рейтинге гостеприимности регионов России. Критерием, по которому оценивались регионы, стал общий объём платных услуг в сфере гостеприимства за 2006-2009 годы.



Сочи



Геленджик

Туристический кластер

В 2011-2020 г. строятся 5 новых горнолыжных курортов мирового класса:

- Лагонаки (Краснодарский край, Республика Адыгея)
- Архыз (Карачаево-Черкесская Республика)
- Эльбрус-Безенги (Кабардино-Балкарская Республика)
- Мамисон (Республика Северная Осетия – Алания)
- Матлас (Республика Дагестан)

Вместимость гостиниц – 89 тыс. мест, ежедневная пропускная способность кластера – 150 500 чел.

Создание в регионе свыше 330 тыс. рабочих мест.

Кавказские Минеральные Воды

- Группа курортов федерального значения в Ставропольском
- Расположен регион почти на одинаковом расстоянии от Чёрного и Каспийского морей, — в пределах стыка Минераловодской наклонной равнины и северных склонов Большого Кавказа.
- Через территорию района проходит электрифицированная железная дорога Москва — Ростов — Баку с ответвлением на Кисловодск (и веткой на Железноводск
- Свыше 130 минеральных источников и большие запасы иловой грязи озера Тамбукан (и Лысогорского озера) делают КМВ уникальным бальнеологическим курортом.
- Основная специализация — оказание медицинских и оздоровительных услуг, лечение всемирно известными водами и минеральными грязями.
- Ядром региона Кавказские Минеральные Воды является Кавказско-Минераловодская полицентрическая городская агломерация, объединяющая города Кисловодск, Ессентуки, Пятигорск, Железноводск, Лермонтов, Минеральные Воды. Транспортно-экономическим центром агломерации является город Минеральные Воды. Крупнейший город агломерации Пятигорск является центром образованного в 2010 Северо-Кавказского федерального округа.



Кисловодск



Пятигорск



Экономические
СВЯЗИ

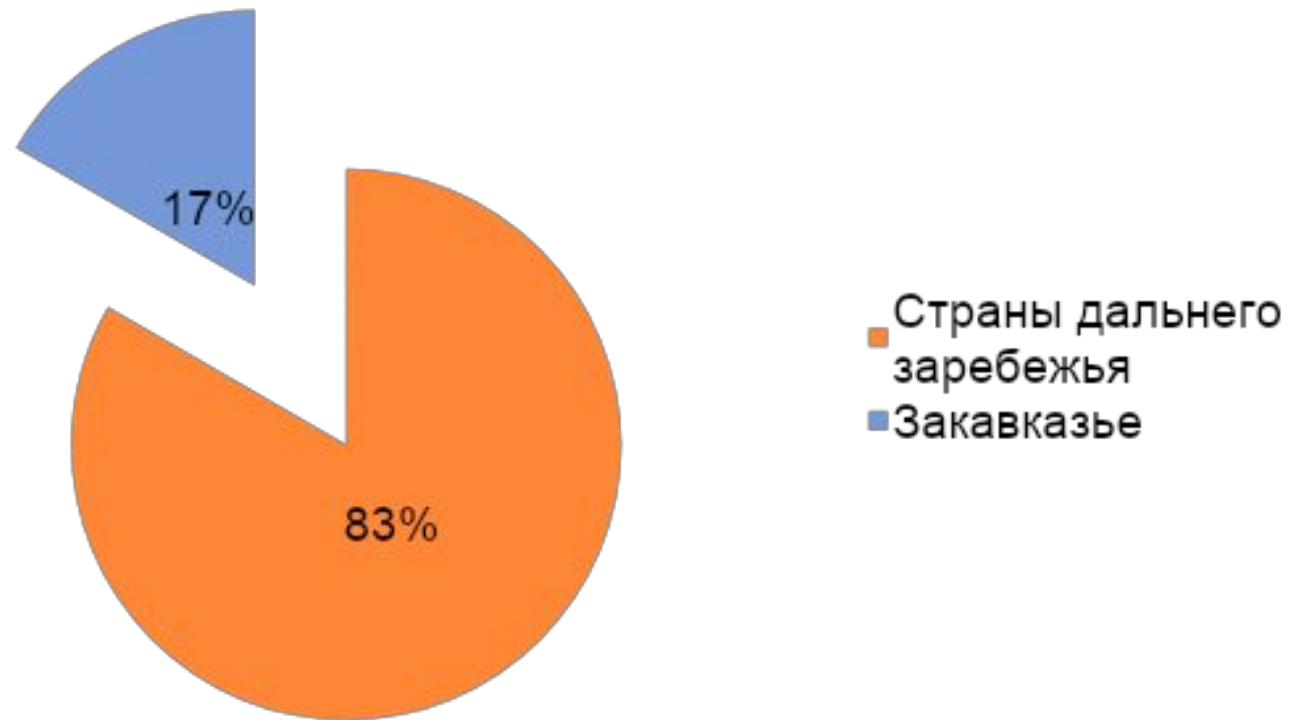
Импорт

- Промышленное оборудование
КРАСНОДАРСКИЙ КРАЙ
- Продовольственные товары
**РЕСПУБЛИКА АДЫГЕЯ,
РЕСПУБЛИКА ИНГУШЕТИЯ,
КАБАРДИНО-БАЛКАРСКАЯ
РЕСПУБЛИКА**
- Древесина и изделия из неё
РЕСПУБЛИКА ИНГУШЕТИЯ

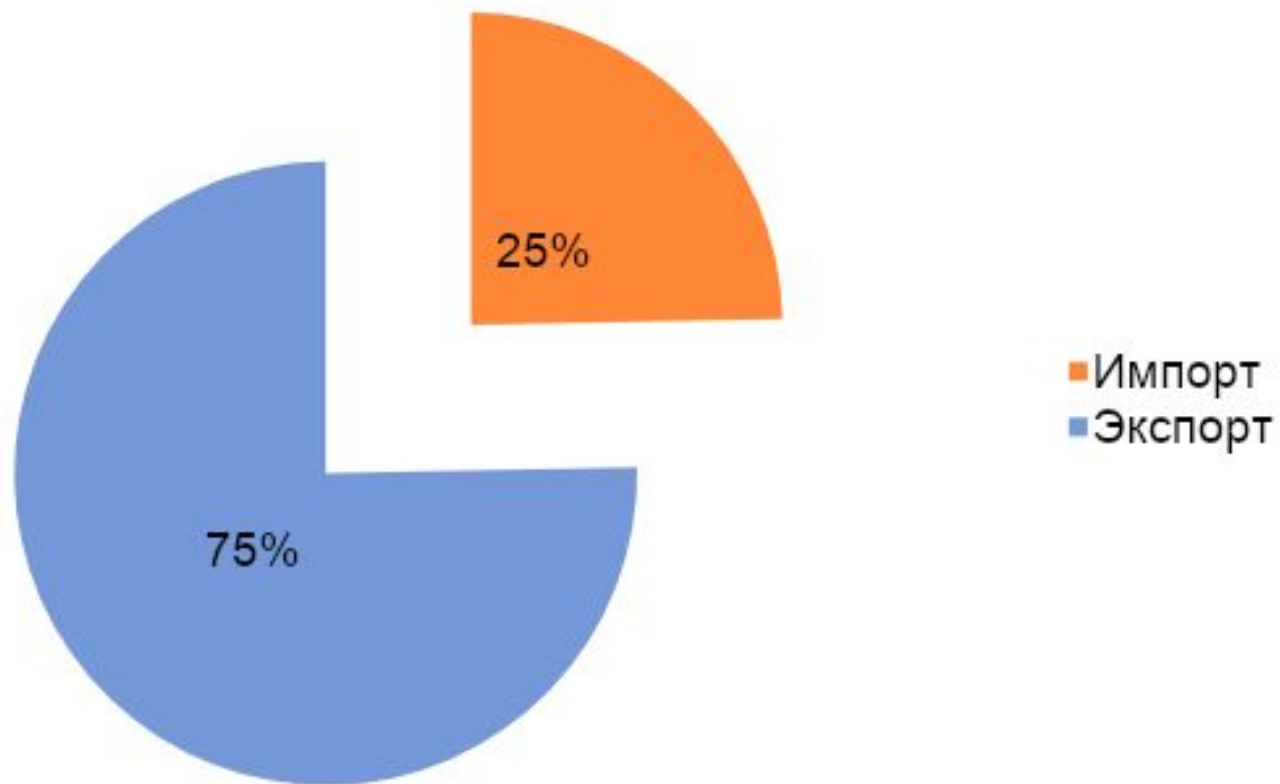
Экспорт

- Продукция ТЭК
**Краснодарский край, Республика
Дагестан**
- Продовольственные товары
**Краснодарский край, Республика
Дагестан, КАБАРДИНО-БАЛКАРСКАЯ
РЕСПУБЛИКА**
- Нефтехимическая промышленность
**КАРАЧАЕВО-ЧЕРКЕССКАЯ
РЕСПУБЛИКА, КАБАРДИНО-
БАЛКАРСКАЯ РЕСПУБЛИКА,**
- Машиностроительная продукция
**РЕСПУБЛИКА ИНГУШЕТИЯ,
РЕСПУБЛИКА ДАГЕСТАН,
РЕСПУБЛИКА АДЫГЕЯ**
- Чёрные и цветные металлы
**РЕСПУБЛИКА СЕВЕРНАЯ ОСЕТИЯ –
АЛАНИЯ**

Основные торговые партнёры
Северо-Кавказского экономического
района



Доля экспорта и импорта в товарообороте Северо-Кавказского района в 2010 г.



Проблемы и перспективы развития Северо- Кавказского экономического района



Экология

Среди экологических проблем наиболее острая - Каспий. Подъем уровня моря, не только затрагивает Дагестан, но имеет более широкий межрегиональный характер. Проблема связана с комплексным природно-хозяйственным освоением и развитием территорий бассейна Волги и Прикаспия. Выгоды от рационального решения ее получают регионы Северного Кавказа, Поволжья, Волго-Вятки, Центра, Урала



Экология

Из-за отсутствия предприятий утилизации отходов (не считая сочинского мусоросжигательного завода) большие территории используются для городских и поселковых свалок бытовых и производственных отходов. Не решаются проблемы вывода производственных объектов, отрицательно влияющих на окружающую среду, из округов санитарной охраны курортов Анапы, Геленджика, Горячего Ключа, Сочи, Туапсинского района.



Социальные проблемы

В целом Северный Кавказ существенно отстает от среднероссийских показателей по уровню реальных денежных доходов на душу населения, величине средней заработной платы рабочих и служащих, размерам пенсий. Тяжелая ситуация сложилась с обеспечением занятости. Уровень общей безработицы на Северном Кавказе в настоящее время вдвое превышает ее среднюю величину по Российской Федерации. В кризисном состоянии все отрасли социальной сферы. По обеспеченности детей и школьников дошкольными и школьными учреждениями, студентов на тысячу человек, по состоянию коечного фонда, числу книг и журналов в библиотеках Северный Кавказ занимает последнее, 11 место среди экономических районов Российской Федерации. Ясно, что Северо-Кавказский район в целом и особенно республики, с длительной социальной депрессией, не могут за счет собственных средств преодолеть сложившееся отставание. Необходим поиск выхода из сложившейся ситуации, так как длительное пребывание в таком состоянии может еще в большей степени усилить социальную напряженность и вызвать социальные конфликты и еще более осложнить обстановку в этом взрывоопасном регионе, имеющем исключительное значение для национальной безопасности России.

Топливо-энергетическая проблема



Межэтнические отношения

Исторические особенности и сложности межэтнических отношений проявились в трудноразрешимой чеченской проблеме и осетино-ингушском противостоянии. Северный Кавказ стал зоной активного контакта закавказских республик с внутренними районами России, что вызвало проблему трудоустройства и адаптации беженцев из-за вынужденной миграции в связи с национальными конфликтами. В 1989 - 1995 гг. только в Краснодарский край, по данным официальной статистики, прибыло более 200 тыс. беженцев и вынужденных переселенцев, а по экспертной оценке, приток был в 1,5-2 раза выше. Учитывая продолжающееся обострение межнациональных отношений в ряде регионов России и СНГ, ухудшение в них социально-экономической обстановки, можно прогнозировать дальнейший устойчивый миграционный приток населения на Северный Кавказ. Это потребует дополнительных расходов на обустройство переселенцев и на поддержание порядка, охрану населенных пунктов.

Агропромышленный комплекс

