

Символика Северного Административного Округа



Мешков Илья

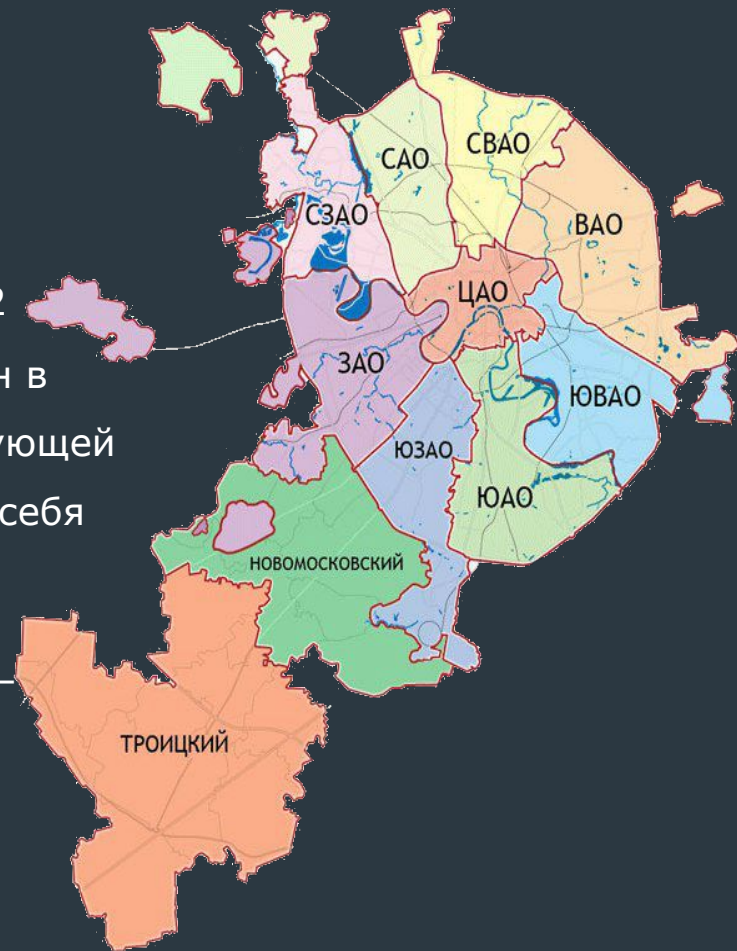
Титов Николай

Панжайло Никита

Округа Москвы. САО

Се́верный административный о́круг — один из 12 административных округов города Москвы. Был образован в 1991 году для административного управления соответствующей территорией. Сокращённое название — **САО**. Включает в себя 16 районов.

Префект, с 18 декабря 2012 года — по настоящее время — Владислав Игоревич Базанчук



Флаг САО.

В верхней части полотнища два золотых соединенных крыла, сопровождаемых сверху серебряной восьмилучевой звездой. В нижней части золотой корабль с серебряными парусами.



Герб САО

Описание гербовой эмблемы северного административного округа города Москвы.

В голубом щите московской формы узкий серебряный пояс. в верхнем поле два золотых соединенных крыла, сопровождаемые сверху серебряной восьмилучевой звездой. В нижнем поле золотой корабль с серебряными парусами.

Щит наложен своей верхней частью на красный, мурованный золотом, фигурный зубец стены московского кремля. над зубцом золотая лента с надписью красными буквами: "Москва".

щитодержатели: два серебряных коня, стоящие на капителях серебряных колонн коринфского стиля, соединенных красной лентой с золотыми буквами: "северный округ".



Герб САО

Объяснение символики гербовой эмблемы северного административного округа города Москвы

Узкий серебряный пояс символизирует канал имени Москвы, проходящий по территории округа. два золотых соединенных крыла символизируют воздушное сообщение города, аэровокзал и аэропорт "Шереметьево".

Серебряная восьми-лучевая звезда символизирует полярную звезду и указывает на расположение округа в северной части города.

Золотой корабль с серебряными парусами символизирует речной транспорт и расположенный на территории округа северный грузовой речной порт.

Серебряные кони указывают на находящийся на территории округа ипподром. капители серебряных колонн коринфского стиля воспроизводят портики московского ипподрома.



Карта районов САО

- 1.Аэропорт
- 2.Бескудниковский
- 3.Войковский
- 4.Головинский
- 5.Восточное Дегунино
- 6.Западное Дегунино
- 7.Дмитровский
- 8.Коптево
- 9.Левобережный
- 10.Молжаниновский

- 11.Беговой
- 12.Савёловский
- 13.Сокол
- 14.Тимирязевский
- 15.Ховрино
- 16.Хорошёвский



Аэропорт

Герб района Аэропорт. Золотая стилизованная башенка символизирует Петровский путевой дворец, находящийся на территории муниципального образования. Знаменитый памятник архитектуры был построен в 1777-1783 годах архитектором М.Ф. Казаковым для императрицы Екатерины II. Золотая императорская дорожная карета Екатерины II символизирует исторически сложившийся парадный въезд в Москву с остановкой во дворце. Дворец служил местом отдыха царствующих особ, путешествовавших из Петербурга в Москву, здесь они готовились к торжественному въезду в город.




Беговой

Зеленое поле щита символизирует государевы сады и городские выгоны, располагавшиеся на территории муниципального образования. Скачущая лошадь символизирует слободы государевых ямщиков на Ямском поле, а также Центральный Московский Ипподром, давший название местности. Красная оконечность символизирует Ходынское военное поле с конца XVIII века место постоянного размещения летних лагерей войск Московского гарнизона. Колесо символизирует Волоцкую дорогу и Санкт-Петербургское шоссе (ныне Ленинградский проспект).



Бескудниковский

Золотой вилообразный крест символизирует развилку Дмитровского и Коровинского шоссе, т.е. местности, где исторически размещалась деревня Бескудниково. Красное, мурованное серебряными швами, поле символизирует местное производство кирпича. Золотой ключ символизирует массовое жилищное строительство, осуществляемое в муниципальном образовании. Золотые дубовые листья с желудями символизируют изобилие в прошлом лиственных лесов в окрестности, а также экологическую чистоту местности в настоящее время. Серебряный волнистый пояс символизирует речку Лихоборку.



Войковский

Серебряный крест символизирует две транспортные магистрали - окружную железную дорогу и автомобильное шоссе. Голубое поле символизирует речку Химку (Хинку), водохранилище, родники, пруды. Серебряный лебедь - гласный символ одноименных микрорайона, родника, санатория. Золотые сосны в зеленых полях указывают на произраставшие здесь в прошлом корабельные сосны. Красное, мурованное золотыми швами, поле (кирпичная стена) символизирует память о кирпичных заводах, одних из старейших в столице. Серебряный молоток символизирует давнее развитие промышленных производств на территории муниципального образования: чугунолитейного завода «Русское общество братьев Кертинг», завода порошковой металлургии, завода шлифовальных инструментов.



Головинский

Голова древнерусского витязя в шлеме с кольчужной бармицей символизирует название местности. На территории современного муниципального образования существовала деревня Головино, известная с XVI века. Свое название деревня получила по первому владельцу - боярину великого князя Ивана III, Ивану Владимировичу Ховрину, по прозвищу Голова, родоначальнику рода Ховриных-Головиных.



Восточное Дегунино

Золотое поле, обозначая один из цветов пламени, символизирует название муниципального образования. По наиболее распространенной версии, название "Дегунино" появилось как память о необычной черной, выжженной земле, "дегуне", на которой возникло первое поселение в этой местности. Зеленое поле символизирует расположение на территории муниципального образования дачных мест в конце XIX - начале XX века. Листья земляники напоминают о ее выращивании на севере Москвы в 1920-е годы, а также служат символом относительно молодой истории местности.




Западное Дегунино

Серебряный щит означает расположение муниципального образования в северной "холодной" части Москвы. Два голубых столба символизируют речки Бусинку и Лихоборку, протекающие по территории муниципального образования. Уширенный, укороченный снизу острозубчатый красный столб, окантованный снизу и с боков черной нитью, символизирует исторический центр местности - "полуостров", образованный тремя ветвями Спиркина оврага. Красный цвет столба, повторяя цвет пламени, символизирует выжженную землю - "дегун". Серебряное "древо жизни Гиппократата" символизирует ряд учреждений здравоохранения, медицинской науки и социальной защиты, расположенных на территории муниципального образования.



Савеловский

Серебряное стропило символизирует расположенный на территории муниципального образования Савеловский вокзал - северные железнодорожные ворота Москвы. Композиция, состоящая из половинок шестерни, колеса и гаечного ключа, как символ транспорта и промышленности, напоминает о первом в Москве внутригородском паровозике - «паровичке» с пятью-шестью вагончиками, а также о проживании на территории муниципального образования в XVII веке посадских людей, ремесленников и торговцев. Четыре перекрещенных колоса символизируют основанный в 1823 году обществом сельского хозяйства Бутырский хутор. Кошелек, сопровождаемый весами, символизирует торговое прошлое посадских людей, проживавших в XVII веке на территории муниципального образования.



Коптево

Аист в золотом поле указывает на активную социальную работу по созданию в муниципальном образовании благоприятных условий для сохранения и укрепления семейных и родственных связей жителей, а также большое количество образовательных и воспитательных учреждений. Солнце в голубом поле символ духовного возрождения, выразившегося в построении православного храма Георгия Победоносца на средства жителей, а также символ красоты и ухоженности территории муниципального образования.



Левобережный

Золотая перевязь символизирует одну из важнейших автомобильных магистралей Москвы - Ленинградское шоссе, проходящее по территории муниципального образования. Цветок в виде голубого земного шара, окруженного пятью лепестками (основная часть эмблемы Всемирного фестиваля молодежи и студентов 1957 года) символизирует Парк Дружбы на левом берегу Москвы-реки, заложенный участниками фестиваля. Серебряный парусник на волнах символизирует канал Волга-Москва, проходящий по территории местности. Положение голубого и зеленого полей отражает название муниципального образования - Левобережное.



Молжаниновский

Зеленый столб означает леса, поля и болота, расположенные на территории муниципального образования. Серебряная кувшинка с девятью лепестками означает нахождение в прошлом на территории муниципального образования восьми деревень и одного поселка. Золотая подкова символизирует находящийся на территории муниципального образования конно-спортивный комплекс "Спартак", в прошлом конюшенные дворы. Серебряный щит означает две реки, Сходню и Клязьму, протекающие по территории муниципального образования. Красный цвет боковиков, как символ мужества, напоминает о военном прошлом местности



Сокол

Золотой сокол символизирует название муниципального образования. Свое название территория получила в 1930-е годы, когда на этом месте возник первый в стране жилищный кооператив «Сокол». Серебряный свиток в когтях сокола символизирует множество научных и высших учебных заведений, находящихся на территории муниципального образования. Перекрещенные серебряные сабли символизируют созданное в 1915 году Братское кладбище, где похоронены воины, павшие в Первой мировой войне 1914-1918 годов.



Тимирязевский

Золотой аттик (часовая башня) здания Тимирязевской сельскохозяйственной академии, построенного по проекту архитектора Н.Л. Бенуа, символизирует нахождение в муниципальном образовании этого крупнейшего научного и учебного учреждения. Академия, основанная в 1865 году, изменила облик местности, занятой селами и деревнями. Выходящие орлы - элемент из гербов прежних владельцев этих земель Нарышкиных и Разумовских. Ромбообразная решетка является символом изобильного поля в русском орнаменте, а также напоминает о золотой решетке - элементе герба Нарышкиных.



Ховрино

Золотое стропило символизирует развитие жилой застройки в окружении природы. Серебряный голубь, символ Святого Духа, показывает расположение на территории муниципального образования церкви иконы Божией Матери "Знамение". Дуб в зеленом поле символизирует находящийся в муниципальном образовании лесной массив. Золотой укороченный крест в виде буквы "X" символизирует первую букву названия муниципального образования "Ховрино".



Хорошевский

Жёлтый ромб символизирует исторический центр территории муниципального образования — Ходынское поле, место дислокации войск московского военного гарнизона. Шанцевая форма ромба свидетельствует о наличии на военном Ходынском поле учебных укреплений. Жёлтый цвет (золото) часто используется в русской геральдике для обозначения наземных дорог, плаца и т. п.

Зелёная лагерная палатка с красным воинским флагом исторически сложившаяся воинская эмблема, символизирующая сосредоточие с конца XVIII века на Ходынском поле и на прилегающих к нему территориях воинских частей, находящихся там и поныне, вместе с другими учреждениями военной инфраструктуры: военные гарнизонный суд и прокуратура, редакции военных изданий, Центральный спортивный клуб армии.

Голубой цвет полотнища — традиционный цвет авиации, символизирует значение Ходынского поля как колыбели российской авиации.



ИСТОЧНИКИ

<http://www.central-arenda.ru/?section=saosimvolika>

<https://ru.wikipedia.org/wiki/>

<https://yandex.ru/images/search?>

СПАСИБО ЗА ВНИМАНИЕ!

